2008

Anuario Estadístico de la Provincia de Sevilla

DIPUTACIÓN DE SEVILLA

ÁREA DE PRESIDENCIA

DIPUTACIÓN

Anuario Estadístico de la Provincia de Sevilla

2008

DIPUTACIÓN DE SEVILLA

DIRECCIÓN:
DIPUTACION DE SEVILLA
PRESIDENCIA

PRESIDENTE:
Fernando Rodríguez Villalobos

REALIZACIÓN
Análisis y Prospección

Responsable Técnico:
Lourdes Ojeda Bonilla
Equipo de trabajo:
Lucía Cruz León
Mª Jesús Cuadrado Estévez
José Fernández Usagre
Elena Gañán Palacios
Manuel Gómez Moreno
Carmen Jardo Esquembre
Pablo León Nogales

EDITA:
DIPUTACIÓN DE SEVILLA
Avda. Menéndez y Pelayo, 32
41071 Sevilla
http://www.dipusevilla.es

Diseño y Producción
Trama Gestión, S.L.

PRESENTACIÓN 9

INTRODUCCIÓN 11

LA PROVINCIA DE SEVILLA 13

CAPÍTULO 1: TERRITORIO Y CLIMATOLOGÍA

1.1. Territorio 35
1.1.1. Extensión y Coordenadas 36
1.1.2. Entidades singulares de población 38
1.2. Climatología 43
1.2.1. Temperaturas medias mensuales. 2004-2007 44
1.2.2. Temperaturas máximas mensuales. 2004-2007 45
1.2.3. Temperaturas mínimas mensuales. 2004-2007 46
1.2.4. Precipitaciones totales mensuales. 2004-2007 47
1.2.5. Días de precipitación. 2004-2007 48
1.2.6. Horas mensuales de sol y porcentaje sobre la máxima teórica. 2002-2007 49

CAPÍTULO 2: POBLACIÓN

2.1. Serie Histórica 55
2.1.1. Serie de población. 1900-2007 56
2.1.2. Tasa interanual de crecimiento de la población. 2002-2007 58
2.2. Rectificación padronal 2007 61
2.2.1. Población por grupos de edad y sexo 62
2.2.2. Población por nacionalidad y sexo 64
2.2.3. Población extranjera por continente y sexo 66
2.2.4. Población extranjera por nacionalidad y sexo: UE 68
2.2.5. Población según la relación entre el lugar de nacimiento y residencia 76
2.2.6. Indicadores demográficos 78
2.3. Movimiento natural de la población 81
2.3.1. Defunciones por lugar de residencia y sexo. 2002-2006 82
2.3.2. Matrimonios celebrados por lugar de residencia. 2002-2006 84
2.3.3. Nacimientos por lugar de residencia materna y sexo. 2002-2006 86
2.3.4. Crecimiento vegetativo. 2002-2006 88
2.4. Movimientos migratorios 91
2.4.1. Migraciones interiores por sexo. 2004-2006 92
2.4.2. Migraciones interiores por grupos de edad. 2006 94
2.4.3. Inmigraciones procedentes del extranjero. 2004-2006 96

CAPÍTULO 3: ACTIVIDAD ECONÓMICA

3.1. Agricultura y Ganadería 103
3.1.1. Distribución general de la tierra por aprovechamiento. 2006 106
3.1.2. Superficie de cultivos herbáceos por tipo de riego. 2006 110
3.1.3. Superficie de cultivos leñosos por tipo de riego. 2006 112
3.1.4. Número de industrias agrarias inscritas en el Registro General (RIA). 2007 114
3.1.5. Ayudas FAGA. 2007 115
3.1.6. Plazas de ganado. 2007 116
3.1.7. Trabajadores eventuales agrarios subsidiados por sexos. 2007 118
3.1.8. Superficie declarada en ayudas de la PAC. 2007 120
3.1.9. Apicultura. 2007 122
3.1.10. Número de explotaciones de aves inscritas en el SIGGAN. 2007 124
3.1.11. Indicadores agrarios 126

3.2. Comercio e Industria 129
3.2.1. Impuesto de Actividades Económicas: nº de situaciones de alta. 2005-2006 132
3.2.2. Nº de establecimientos según tramos de empleo. 2007 134
3.2.3. Nº de establecimientos según actividad económica CNAE-93. 2007 136
3.2.4. Nº establecimientos según forma jurídica. 2007 138
3.2.5. Sociedades mercantiles creadas por tipo. 2007 140
3.2.6. Inversiones en nuevas industrias inscritas en el Registro Industrial. 2002-2006 142
3.2.7. Centros de trabajo con actividad certificada de AENOR. 2007 144
3.3. Renta y Finanzas 149
3.3.1. Oficinas bancarias por tipo de entidad. 2007 150
3.3.2. Impuesto sobre la Renta de las Personas Físicas. 2005 152
3.3.3. Indicadores de renta y finanzas 154
3.4. Presupuestos municipales 157
3.4.1. Presupuestos municipales de ingresos y gastos. 2007 158
3.5. Precios y Consumo de energía 167
3.5.1. IPC provincia de Sevilla. 2007-2008 168
3.5.2. Consumo de energía eléctrica. 2000-2006 170
3.5.3. Consumo de energía eléctrica por sectores. 2006 172
3.5.4. Indicador de consumo. 2006 174

CAPÍTULO 4: MERCADO DE TRABAJO

4.1. Paro registrado 2007 (diciembre) 179
4.1.1. Paro registrado por grupos de edad y sexo. 2007 180
4.1.2. Paro registrado por nivel académico y sexo. 2007 182
4.1.3. Paro registrado por actividad económica y sexo. 2007 188
4.1.4. Paro registrado por grandes grupos profesionales y sexo 194
4.2. Paro registrado por meses 201
4.2.1. Paro registrado por meses. 2007 202
4.3. Evolución del paro registrado 205
4.3.1. Evolución del paro registrado. 2003-2007 206
4.4. Contrataciones 2007 209
4.4.1. Contrataciones por sexo y edad. 2007 210
4.4.2. Contrataciones por nivel de estudios y sexo. 2007 212
4.4.3. Contrataciones por sector de actividad y sexo. 2007 214
4.4.4. Contrataciones por duración del contrato y sexo. 2007 220
4.5. Contrataciones por meses 225
4.5.1. Contrataciones por meses. 2007 226
4.6. Evolución de las contrataciones 229
4.6.1. Evolución de las contrataciones. 2005-2007 230

CAPÍTULO 5: VIVIENDAS

5.1. Plan Andaluz de Vivienda y Suelo 2003-2007 235
5.1.1. Actuaciones protegidas de vivienda y suelo. 2007 236
5.2. Imposición de viviendas 239
5.2.1. Impuesto de Bienes Inmuebles urbanos. 2006 240
5.2.2. Impuesto de Bienes Inmuebles rústicos. 2006 242
5.2.3. Parcelas catastrales. 2006-2007 248

CAPÍTULO 6: SANIDAD Y MEDIO AMBIENTE

6.1. Sanidad 257
6.1.1. Distritos sanitarios, zonas de salud y centros sanitarios de atención primaria. 2007 258
6.1.2. Recursos de atención especializada. 2007 260
6.1.3. Número de oficinas de farmacia. 2002-2007 262
6.2. Medio Ambiente 265
6.2.1. Generación de residuos sólidos urbanos con tratamiento en la provincia de Sevilla. 2006 266
6.2.2. Instalaciones de tratamiento de residuos urbanos en la provincia de Sevilla. 2006 268

CAPÍTULO 7: TRANSPORTES Y COMUNICACIONES

7.1. Transportes 273
7.1.1. Parque de vehículos. 2006 274
7.1.2. Autorizaciones de transporte por tipo. 2007 276
7.1.3. Transporte de viajeros según tipo de licencia. 2007 278
7.1.4. Número de licencias de taxis. 2002-2007 280
7.1.5. Transporte de mercancías según ámbito. 2007 282
7.1.6. Vehículos matriculados por tipo de carrocería. 2007 284
7.1.7. Vehículos matriculados por mes. 2007 286
7.1.8. Indicadores de transporte. 2006 290
7.2. Comunicaciones 293
7.2.1. Líneas telefónicas en servicio. 2002-2007 294
7.2.2. Líneas RDSI en servicio. 2002-2007 296
7.2.3. Líneas ADSL en servicio. 2003-2007 298
7.2.4. Indicadores de comunicaciones. 2007 300

CAPÍTULO 8: EDUCACIÓN, CULTURA Y DEPORTES

8.1. Educación 305
8.1.1. Centros educativos por tipo de centro. Curso 2006-2007 308
8.1.2. Alumnos matriculados y unidades escolares. Curso 2006-2007 310
8.1.3. Profesorado. Curso 2006-2007 316
8.1.4. Plan de Formación Continua de Diputación de Sevilla. Asistentes por municipios. 2007 318
8.1.5. Plan de Formación Continua de Diputación de Sevilla. Asistentes de Entidades Supranacionales. 2007 319
8.1.6. Plan de Formación Continua de Diputación de Sevilla. Asistentes de Otras Entidades. 2007 319
8.2. Cultura 321
8.2.1. Salas de cine. 2008 322
8.2.2. Bibliotecas públicas locales abiertas. 2007 324
8.2.3. Actividades culturales de Diputación de Sevilla. 2007 325
8.3. Deportes 331
8.3.1. Censo de instalaciones deportivas. 2006 332
8.3.2. Registro de entidades deportivas. 2007 334
8.3.3. Juegos deportivos provinciales. Diputación de Sevilla. Participantes 2007-2008 336
8.3.4. Cross de Itálica. Diputación de Sevilla. Participantes de los municipios de la provincia de Sevilla por categoría y sexo. 2008 340

CAPÍTULO 9: TURISMO

9.1. Establecimientos turísticos y plazas, según su clase 345
9.1.1. Establecimientos turísticos y plazas, según su clase. 2007 346
9.2. Restaurantes y plazas 349
9.2.1. Número de restaurantes y plazas por categorías. 2007 350
9.3. Agencias de viajes 353
9.3.1. Número de agencias de viajes. 2007 354

CAPÍTULO 10: ASUNTOS SOCIALES

10.1. Recursos Sociales 359
10.1.1. Atención al menor 362
10.1.2. Drogodependencia 364
10.1.3. Migrantes y otros colectivos 366
10.1.4. Personas con discapacidad 368
10.1.5. Personas mayores 370
10.1.6. Centros de Servicios Sociales Comunitarios. Diputación de Sevilla. 2008 372
10.1.7. Teleasistencia. Diputación de Sevilla. 2007 373
10.1.8. Servicio de Ayuda a Domicilio. Diputación de Sevilla. 2006 374
10.2. Asociaciones 375
10.2.1. Asociaciones de mujeres. 2007 376
10.2.2. Asociaciones de jóvenes. 2007 377
10.3. Puntos de Igualdad Municipal y Centros de Información de la Mujer 379
10.3.1. Puntos de Igualdad Municipal (PIM). 2007 380
10.3.2. Centros de Información de la Mujer (CIM). 2007 382
10.4. Oficina del Defensor del Pueblo Andaluz 383
10.4.1. Consultas recibidas en las Oficinas de Información. 2007 384
10.4.2. Quejas presentadas. 2007 390
10.5. Pensiones no contributivas 397
10.5.1. Pensiones no contributivas. 2007 398

CAPÍTULO 11: INFRAESTRUCTURAS LOCALES

11.1. Ordenación urbanística 403
11.1.1. Superficie del municipio por tipo de suelo 404
11.2. Infraestructuras viarias 407
11.2.1. Superficie de pavimentaciones y porcentaje en buen estado 408
11.3. Ciclo del agua 411
11.3.1. Traidas de agua: municipios de captación 412
11.3.2. Distribución de agua: longitud de la red según tipo de material 414
11.3.3. Distribución de agua: longitud de la red según su estado 416
11.3.4. Distribución de agua: viviendas conectadas y consumo 418
11.3.5. Saneamiento: longitud de la red según tipo de material 420
11.3.6. Saneamiento: longitud de la red según su estado 422
11.3.7. Saneamiento: viviendas conectadas y caudal 424
11.4. Recogida y eliminación de residuos sólidos urbanos 427
11.4.1. Residuos sólidos urbanos: producción por tipo 428
11.4.2. Residuos sólidos urbanos: contenedores por tipo 430
11.4.3. Residuos sólidos urbanos: municipio de destino de los residuos 432
11.5. Alumbrado público 435
11.5.1. Puntos de luz según calidad de los mismos 436
11.5.2. Potencia instalada según la calidad de los puntos de luz 438
11.5.3. Potencia instalada según disponibilidad de ahorro energético 440

11.6. Otra información municipal 443
11.6.1. Calidad de algunos servicios municipales 444
11.7. Otras instalaciones públicas 451
11.7.1. Centros culturales y de esparcimiento 452
11.7.2. Parques, jardines y áreas naturales 454
11.7.3. Recintos feriales, Lonjas y mercados 456
11.7.4. Mataderos municipales 458
11.7.5. Tanatorios 458
11.7.6. Cementerios 459
11.8. Datos de infraestructuras municipio de Dos Hermanas 461
11.8.1. Ordenación urbanística. Superficie del municipio por tipo de suelo 462
11.8.2. Distribución de agua: longitud de la red según tipo de material 462
11.8.3. Distribución de agua: longitud de la red según su estado 462
11.8.4. Distribución de agua: viviendas conectadas y consumo 462
11.8.5. Saneamiento: longitud de la red según tipo de material 462
11.8.6. Residuos sólidos urbanos: producción por tipo 462
11.8.7. Residuos sólidos urbanos: contenedores por tipo 463
11.8.8. Residuos sólidos urbanos: municipio de destino de los residuos 463
11.8.9. Puntos de luz según calidad de los mismos 463
11.8.10. Centros culturales y de esparcimiento 463
11.8.11. Parques, jardines y áreas naturales 463
11.8.12. Recintos feriales, Lonjas y mercados 463
11.8.13. Tanatorios 463
11.8.14. Cementerios 463

Presentación

Una apuesta decidida por avanzar en los desafíos de modernización y aprovechar los nuevos contextos globales y las oportunidades de la nueva sociedad de la información y la comunicación, ha sido la principal dedicación de la Diputación Provincial de Sevilla en los últimos años.

Recientemente, se están produciendo importantes cambios en la realidad socio-económica a nivel internacional, nacional y regional a los que la provincia de Sevilla no está ajena: cambios de ritmo en el crecimiento económico, incertidumbres financieras, importantes alteraciones de los precios, etc.

Tras los notables avances estructurales que se han conseguido en la actividad económica y social de los municipios de la provincia de Sevilla, así como en los servicios de la propia Institución provincial, es el momento de abordar una nueva etapa.

Consciente del indudable valor que tiene disponer de una información sistemática y fiable de los principales indicadores socio-económicos a nivel provincial, éstos se han reunido en esta edición incorporando nuevos perfiles que permitan mejorar la posibilidad de conocer y comprender de manera más efectiva la realidad de la provincia de Sevilla.

La presente edición del Anuario Estadístico de la Provincia de Sevilla ha sido elaborada por la Unidad de Análisis y Prospección de la Diputación de Sevilla, que ha unido a la tradicional vocación de rigor, extensión y fiabilidad de los datos una visión en favor de la pro-actividad en la toma de decisiones.

Esta edición está estructurada en once Capítulos y está presentada en un nuevo formato digital. Los datos reflejan una síntesis de la situación socio-económica de la provincia de Sevilla.

Deseo que la correcta interpretación de lo ocurrido en estos doce meses permita aprovechar las potencialidades del territorio provincial, tanto a instituciones como a empresarios y organizaciones sociales, para que conjuntamente acertemos e innovemos en la toma de decisiones estratégicas que permitan adoptar medidas que nos lleven a los escenarios deseables en el más breve plazo posible.

El Anuario Estadístico de la Provincia de Sevilla 2008 es el fruto del trabajo de unos profesionales que pretenden ofrecer el mejor servicio a la provincia de Sevilla y que se esfuerzan en hacer su aportación para que el progreso de los municipios sevillanos en favor de la Ciudadanía sea una realidad.

Fernando Rodríguez Villalobos
Presidente de la Diputación de Sevilla

Introducción

El Anuario estadístico de la provincia de Sevilla pretende ser un compendio de la información desagregada a nivel municipal existente. En esta edición, el Anuario se estructura en once capítulos que a su vez se organizan en apartados, de manera que la información se presenta de forma sistematizada. Cada uno de los capítulos se desarrolla en consonancia a la amplitud de los datos que recoge, incluyendo un texto consistente en notas aclaratorias que definen conceptos, indicadores, etc.

La mayoría de los datos se corresponden con la anualidad anterior a la fecha de esta publicación, si bien algunos hacen referencia a otros años, que son los que nos ofrecen las fuentes primarias. En esta edición, los datos publicados corresponden a los de los últimos 5 años, por lo que la información incluida se comprende en el periodo 2002/2003 al 2006/2007.

Como ya se ha indicado, la mayor parte de la información aparece tabulada para los 105 municipios de la provincia, excepto para aquellas variables que, por su naturaleza, no ha sido posible desagregar la información para el ámbito municipal, al no estar disponible la misma en las fuentes estadísticas originales. Al igual que en ocasiones anteriores en la presente edición se han introducido una serie de novedades, en este sentido, se han incluido datos procedentes de la Diputación de Sevilla tales como infraestructuras locales, actividades culturales, juegos deportivos, Cross de Itálica, terminales de teleasistencia, usuarios de servicio de ayuda a domicilio y formación continua, por otra parte y procedente de otras fuentes, el Anuario también recoge datos de los vehículos matriculados por mes, el transporte de mercancías según ámbito, y el número de explotaciones de aves por municipio.

La información estadística de los dos municipios de más reciente creación, El Cuervo de Sevilla e Isla Mayor, puede no existir, según el año de referencia. En este caso, la información aparecerá incluida en la de sus municipio matrices (Lebrija y La Puebla del Río, respectivamente).

En las tablas, la cifra cero (0) indica un valor nulo para la variable correspondiente. Se usará el signo tipográfico de guión (-) para indicar la no existencia de valores o la imposibilidad de obtenerlos. Cuando se use una simbología distinta, se darán las oportunas explicaciones en las notas aclaratorias.

Trabajamos cada día por mejorar la calidad y competitividad de nuestros productos y aceptamos sus sugerencias para apoyar esta labor.

http://www.dipusevilla.es

La Provincia de Sevilla

1. Demografía
2. Economía
3. Mercado de Trabajo

1.- DEMOGRAFÍA

La provincia de Sevilla alcanzó, según el avance de la última revisión padronal, a 1 de enero de 2008, la cifra de 1.871.399 habitantes, lo que supone un crecimiento bruto de 22.131 personas respecto al año anterior. En términos relativos este incremento ha sido del 1,2%, aumento levemente inferior al que se ha producido en este mismo periodo tanto en Andalucía, donde hay un 1,47% más de personas que en 2007, como en España, donde se ha producido un incremento de la población del 1,91%, respecto al año anterior.

En el último quinquenio (2003-2008), la población sevillana ha aumentado un 5%, es decir, un promedio del 1% anual. Comparando este promedio anual con el que se ha producido en el último año analizado, se observa una ligera aceleración del crecimiento poblacional en el conjunto de la provincia.

A falta de la explotación estadística de la última revisión padronal para el ámbito municipal, a continuación se analiza el crecimiento demográfico por comarcas en base al último dato disponible, relativo al Padrón Municipal de 2007. Considerando el crecimiento de la población en las distintas comarcas sevillanas entre 2006 y 2007, se pueden destacar las siguientes características de la población provincial.

Las zonas de mayor crecimiento siguen siendo las pertenecientes al área metropolitana de Sevilla, es decir, los municipios del Aljarafe, Alcalá de Guadaíra y Dos Hermanas, así como algunas localidades de la Vega Media. Concretamente, entre 2006 y 2007 se observa un crecimiento importante de la población en Dos Hermanas (con un 2,52% de incremento), pero sobre todo en algunos pueblos de la Vega Media, comarca que registra un promedio de crecimiento del 3,02%; destacando localidades como Burguillos, cuya población crece un 8,12%, y Guillena, con un aumento del 7,27%.

Tasa de crecimiento de la población en las comarcas de la provincia. 2006-2007

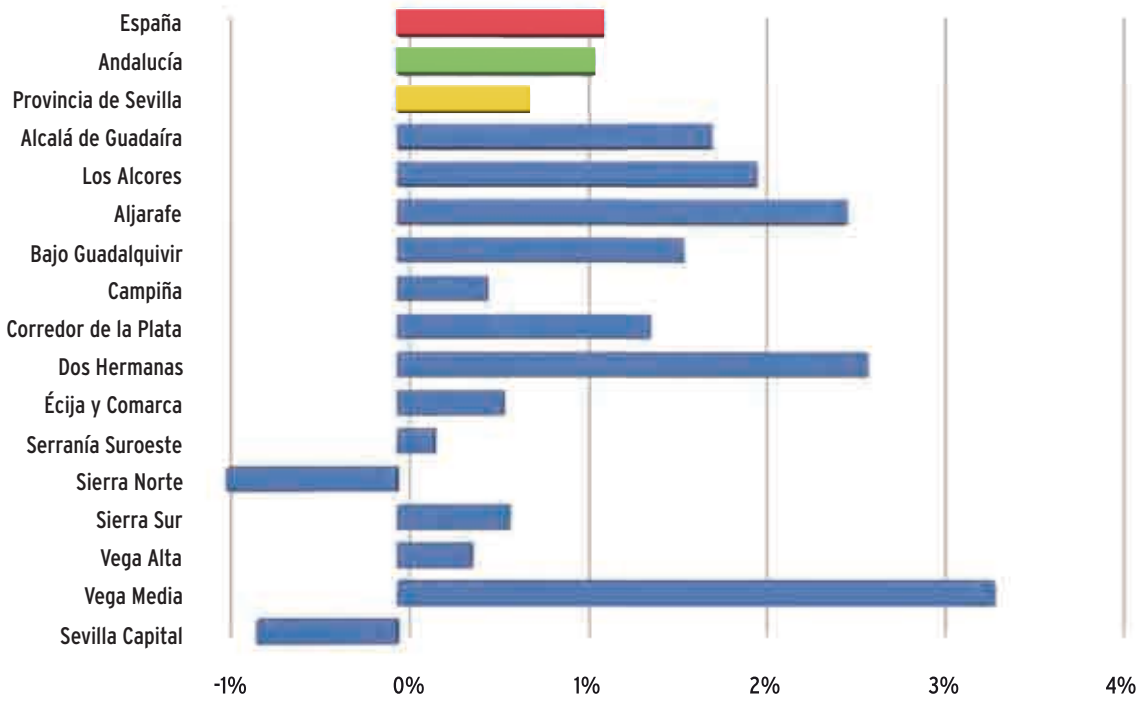

Fuente: Instituto de Estadística de Andalucía.
Elaboración propia.

Crecimiento de la población 2006-2007			
	Hombres	Mujeres	Total
España	1,08%	1,12%	1,10%
Andalucía	1,03%	1,07%	1,05%
Total provincial	0,76%	0,78%	0,77%
Alcalá de Guadaíra	1,68%	1,70%	1,69%
Los Alcores	1,95%	1,92%	1,93%
Aljarafe	2,48%	2,35%	2,41%
Bajo Guadalquivir	1,09%	2,01%	1,54%
Campiña	0,52%	0,44%	0,48%
Corredor de la Plata	1,57%	1,14%	1,36%
Dos Hermanas	2,50%	2,54%	2,52%
Écija y Comarca	0,60%	0,55%	0,57%
Serranía Suroeste	-0,34%	-0,06%	-0,20%
Sierra Norte	-0,80%	-1,01%	-0,91%
Sierra Sur	0,65%	0,54%	0,60%
Vega Alta	0,46%	0,34%	0,40%
Vega Media	2,92%	3,13%	3,02%
Sevilla Capital	-0,78%	-0,72%	-0,75%

Fuente: Instituto de Estadística de Andalucía.
Elaboración propia.

Por el contrario, los municipios encuadrados en las comarcas de sierra, al igual que en años anteriores, muestran incluso cifras negativas en las variaciones de población. Concretamente, en el caso de la Sierra Norte la población disminuye un 0,91% en dicho periodo. En la Serranía Suroeste también se produce un descenso de la población, aunque menos significativo, del 0,20%. Municipios como Almadén de la Plata, con un descenso en su población del 4,37%; o Pruna, con el 1,86% menos de habitantes, son un ejemplo demostrativo de este hecho.

También cabe mencionar el descenso de población que se produce en la capital, registrando la ciudad de Sevilla una población menor de 700.000 habitantes en 2007, lo que supone un decremento del 0,75% con respecto al año anterior. Sigue manteniéndose, por tanto, la tendencia de la población de la capital a trasladarse a los municipios de la corona metropolitana, ya no sólo de la denominada primera corona (municipios más cercanos) sino también de la segunda corona.

La estructura de la población de la provincia se puede observar de forma gráfica a partir de la pirámide de población. En 2007 se mantiene el porcentaje de hombres y mujeres que había en 2006, es decir, un 50,9% de mujeres y un 49,1% de hombres. Por edades, a partir de los 40 años la tendencia es que las mujeres aumenten en porcentaje, lo que revela una mayor esperanza de vida entre las mujeres que entre los hombres.

Pirámide de población de la provincia de Sevilla. 2007

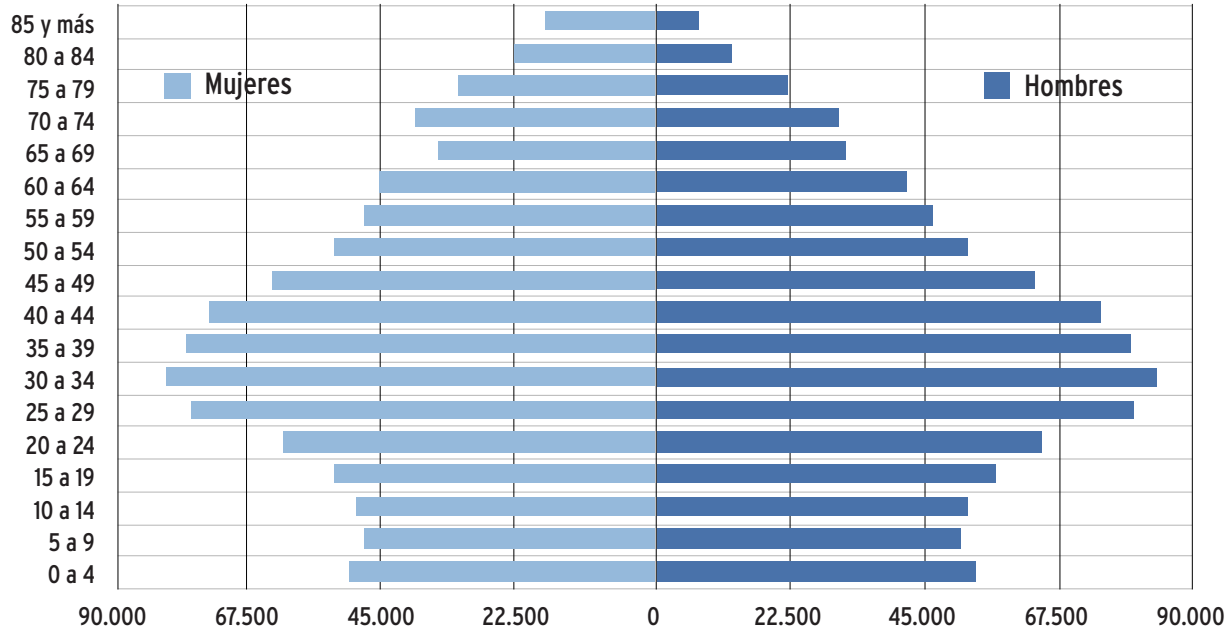

Fuente: Instituto de Estadística de Andalucía.
Elaboración propia.

En 2007 la densidad de población en la provincia era de 131,7 Habitantes por Kilómetro cuadrado, valor muy superior a los que se registran en la Comunidad Autónoma Andaluza o en el conjunto de España (ver tabla adjunta).

Este dato varía en función de la comarca analizada. Así, Sevilla capital se diferencia notablemente del resto, con una densidad de población de 4.965,5 Habs./Km². Le siguen en importancia las áreas más cercanas a ella, es decir, Dos Hermanas (733,4 Habs./Km²), Alcalá de Guadaíra (230,2 Habs./Km²), el Aljarafe (191,4 Habs./Km²) y la Vega Media (160,5 Habs./Km²). Esta circunstancia se explica, entre otras causas, por la percepción que tienen los ciudadanos de que en estas zonas se obtiene una mayor calidad de vida, con mejores infraestructuras y unas condiciones de empleabilidad superiores al resto de la provincia.

En el lado opuesto, es decir, con menor densidad de habitantes, se encuentran zonas como Sierra Norte y Corredor de la Plata, con 11,7 Habs./Km² y 18,8 Habs./Km², respectivamente.

Densidad de Población. 2007	
Comarca	**Densidad de población (Habs/Km²)**
España	89,3
Andalucía	92,0
Total provincial	131,7
Alcalá de Guadaíra	230,2
Aljarafe	191,4
Bajo Guadalquivir	91,7
Campiña	66,9
Corredor de la Plata	18,8
Dos Hermanas	733,4
Écija y Comarca	45,3
Los Alcores	63,8
Serranía Suroeste	55,1
Sierra Norte	11,7
Sierra Sur	56,5
Vega Alta	54,2
Vega Media	160,5
Sevilla Capital	4.965,5

Fuente: Instituto de Estadística de Andalucía.
Elaboración propia.

En lo que respecta a la población extranjera, cabe destacar que ésta sigue aumentando por encima del crecimiento medio de la población provincial. De esta forma, en 2007 residían en la provincia de Sevilla 49.870 habitantes extranjeros, un 7,58% más que en 2006, alcanzando la participación de la población extranjera sobre el total de la población sevillana un 2,70% en dicho periodo, siendo este porcentaje el año anterior del 2,53%.

Considerando el quinquenio 2002-2007, se puede observar con más facilidad la magnitud del fenómeno analizado. En estos cinco años, el crecimiento de la población extranjera en la provincia ha sido del 173%, es decir, un incremento medio anual del 22,24%. Esto quiere decir que en 2002 había empadronados 18.265 extranjeros en la provincia, frente a los casi 50.000 registrados en 2007.

Evidentemente, uno de los factores clave en este proceso de crecimiento ha sido la regularización de la situación administrativa de los inmigrantes ilegales, aunque también se tienen que tener en consideración los factores laborales, con la desaparición de la oferta de mano de obra de los residentes españoles en determinadas tareas (sobre todo aquellas ligadas a la agricultura, al pequeño comercio y a la restauración, así como las labores domésticas) y el consiguiente traslado de esta oferta a personas extranjeras, que se empadronan en el lugar de trabajo.

Por comarcas, la población extranjera se concentra, fundamentalmente, en la capital, así como en el Aljarafe, la Vega Media y Dos Hermanas.

Atendiendo a su procedencia, un 41,1% de los extranjeros residentes en la provincia de Sevilla en 2007 procedían del continente americano, fundamentalmente de Bolivia, Colombia y Ecuador.

En segundo lugar, por orden de importancia, se encuentran los europeos, que suponen el 36,3% del total provincial, destacando aquellos que proceden de Rumania.

Por último, el continente africano aporta el 17,4% del total provincial de residentes extranjeros, principalmente procedentes de Marruecos.

Continente de origen de los extranjeros residentes en la provincia de Sevilla. 2007

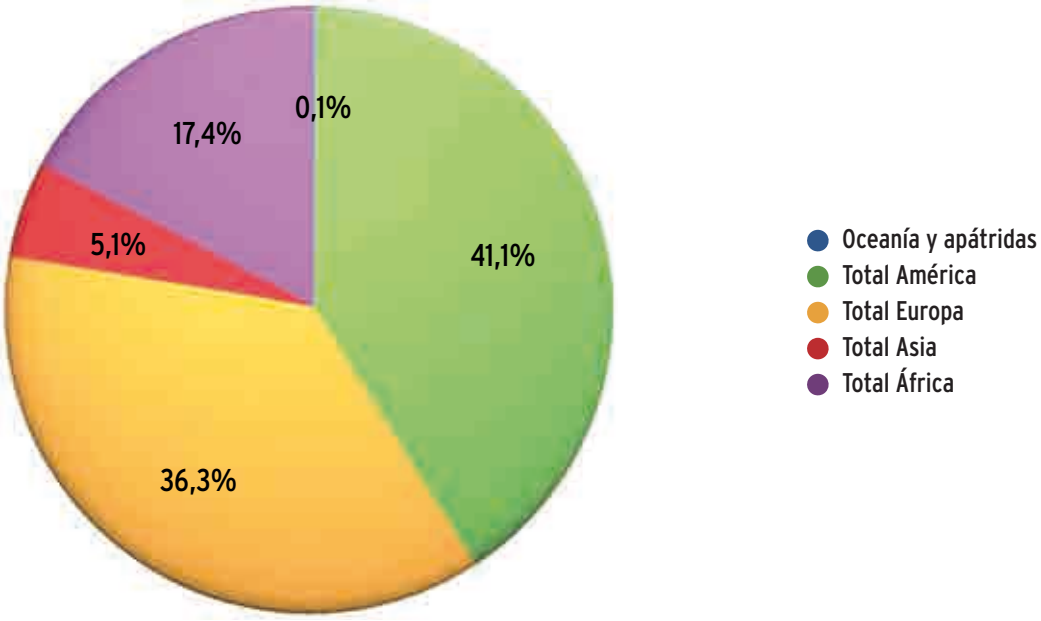

Fuente: Instituto de Estadística de Andalucía.
Elaboración propia.

Comarca	Total Extranjeros		
	Varones	Mujeres	Total
Total provincial	24.265	25.595	49.860
Alcalá de Guadaíra	652	653	1.305
Los Alcores	685	640	1.325
Aljarafe	4.657	4.963	9.620
Bajo Guadalquivir	1.065	997	2.062
Campiña	535	478	1.013
Corredor de la Plata	308	275	583
Dos Hermanas	1.124	1.134	2.258
Écija y Comarca	605	550	1.155
Serranía Suroeste	234	213	447
Sierra Norte	148	174	322
Sierra Sur	635	628	1.263
Vega Alta	297	254	551
Vega Media	1.592	1.207	2.799
Sevilla Capital	11.728	13.429	25.157

Fuente: Instituto de Estadística de Andalucía.
Elaboración propia.

Movimiento Natural de Población

En los últimos años, se ha producido una tendencia positiva de recuperación de la natalidad en la provincia sevillana, contraria a la que existió durante buena parte de la década de los 90, cuando se venía registrando una reducción del número de nacimientos. Así, en 2005 se registró un 4,11% más de nacimientos que el año anterior. En la misma línea, en 2006 este crecimiento se ha mantenido básicamente igual, con un 4% más de nacimientos en la provincia que en 2005.

La tasa provincial de natalidad (porcentaje de nacidos vivos por cada mil habitantes) se sitúa para el año 2006 en el 12,56‰, manteniendo la tendencia creciente de recuperación de años anteriores.

TASA PROVINCIAL DE NATALIDAD

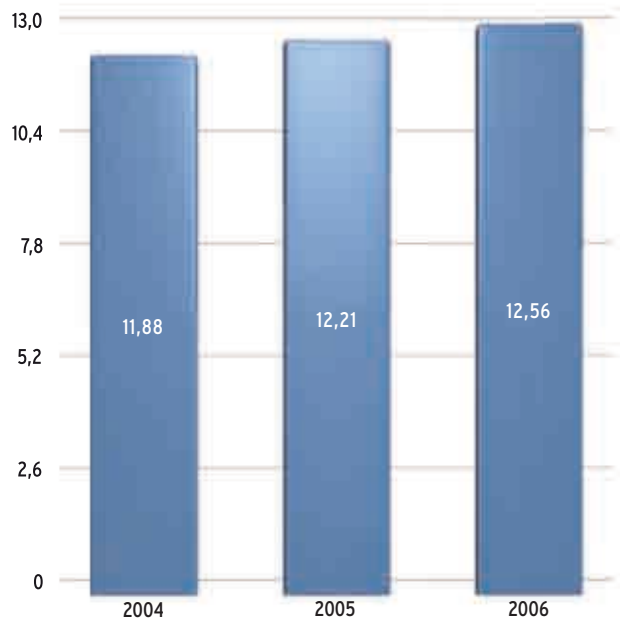

Fuente: Instituto de Estadística de Andalucía.
Elaboración propia.

Por el contrario, la tasa de mortalidad de la provincia (porcentaje de defunciones por cada mil habitantes) registra un descenso respecto de los valores de 2005, pasando del 8,2‰ en dicho periodo al 7,73‰ en 2006.

Como consecuencia de estos dos movimientos, cabe resaltar la tendencia ascendente de los valores observados en el crecimiento vegetativo provincial (variación del número de personas que componen una población durante un período de tiempo determinado, como resultado del balance entre nacimientos y defunciones), siendo este valor para 2006 de 8.856 habitantes, superando en más de 1.500 personas al registrado el año anterior, que se situó en 7.302 habitantes.

Comarca	Crecimiento vegetativo		
	Hombres	Mujeres	Total
Total Provincial	4.594	4.262	8.856
Alcalá de Guadaira	295	268	563
Los Alcores	205	258	463
Aljarafe	1.064	968	2.032
Bajo Guadalquivir	131	145	276
Campiña	142	180	322
Corredor de la Plata	77	53	130
Dos Hermanas	502	530	1.032
Écija y Comarca	96	95	191
Serranía Suroeste	1.201	941	2.142
Sierra Norte	252	209	461
Sierra Sur	266	264	530
Vega Alta	46	31	77
Vega Media	304	305	609
Sevilla Capital	13	15	28

Fuente: Instituto de Estadística de Andalucía.
Elaboración propia.

2.- ECONOMÍA

El Producto Interior Bruto a precios de mercado (PIBpm) de la provincia de Sevilla para 2005, último dato disponible en la fecha de cierre de la publicación de este anuario, se cifra 30.398 millones de euros. Esta cifra, que representa el 24,7% del total de Andalucía, se constituye como la mayor aportación en términos de producción de la Comunidad Autónoma, por delante incluso de la provincia de Málaga, que aporta el 18,8% del PIB regional en ese mismo periodo. Así mismo, el PIBpm de la provincia de Sevilla representaba en 2005 el 3,34% del total nacional.

Evolución del PIB a precios de mercado

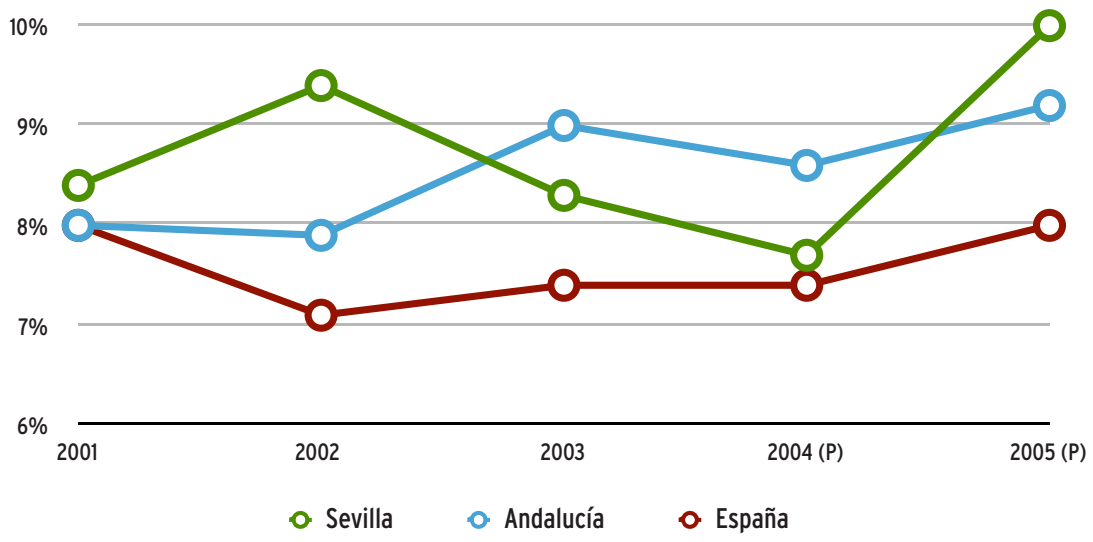

Fuente: Instituto Nacional de Estadística (mayo 2008).
Elaboración propia.

Desde el año 2000, el PIB provincial ha ido creciendo, en términos interanuales, en torno al 8%. Este porcentaje es muy similar al registrado en Andalucía y España. De esta forma, la evolución de la economía provincial muestra una tendencia de crecimiento. En concreto, en el año 2005, según los últimos datos disponibles del INE, el PIB provincial creció un 10%, respecto al año anterior. Este incremento ha sido superior al crecimiento andaluz (cifrado en el 9,2%) y al nacional (8%).

Producto Interior Bruto a precios de mercado (millones de euros)

	Sevilla	Andalucía	España
2000	9.977	83.844	630.263
2001	21.650	90.572	680.678
2002	23.678	97.741	729.206
2003	25.647	106.529	782.929
2004 (P)	27.623	115.651	841.042
2005 (P)	30.398	126.284	908.450

Fuente: Instituto Nacional de Estadística, (mayo 2008).
Elaboración propia.

Distribución Sectorial del VABpm de la provincia de Sevilla. 2005

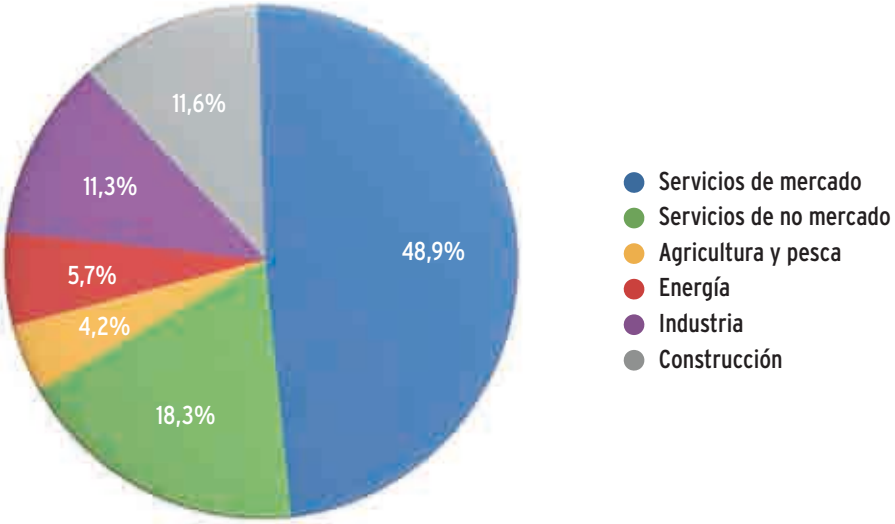

Fuente: Instituto Nacional de Estadística (mayo 2008).
Elaboración propia.

Por sectores de actividad, cabe mencionar que la distribución del Valor Añadido Bruto (VAB) en la provincia de Sevilla es muy similar a la de la Comunidad Autónoma Andaluza. Si bien, el sector productivo sevillano cuenta con una mayor participación del sector energético y de la industria.

Atendiendo al crecimiento registrado por los sectores de actividad respecto al año anterior, según el último dato disponible para el ámbito provincial, destaca el fuerte crecimiento del sector energético en la provincia de Sevilla, que ha mostrado el mismo ritmo de crecimiento que el sector de la construcción, con un aumento del VAB del 26% en 2005, respecto al año anterior. En Andalucía el crecimiento del sector energético se ha situado incluso por encima del sector de la construcción.

Por otra parte, el VAB de la industria sevillana, con un aumento del 11% en 2005, ha mostrado un crecimiento superior al registrado en el conjunto de la región. Por último, el sector servicios, que aporta el 67% de la producción de la provincia, mantiene un ritmo de crecimiento del 7% en dicho periodo, idéntico al alcanzado a nivel regional.

Crecimiento del VABpm por sectores. Provincia de Sevilla

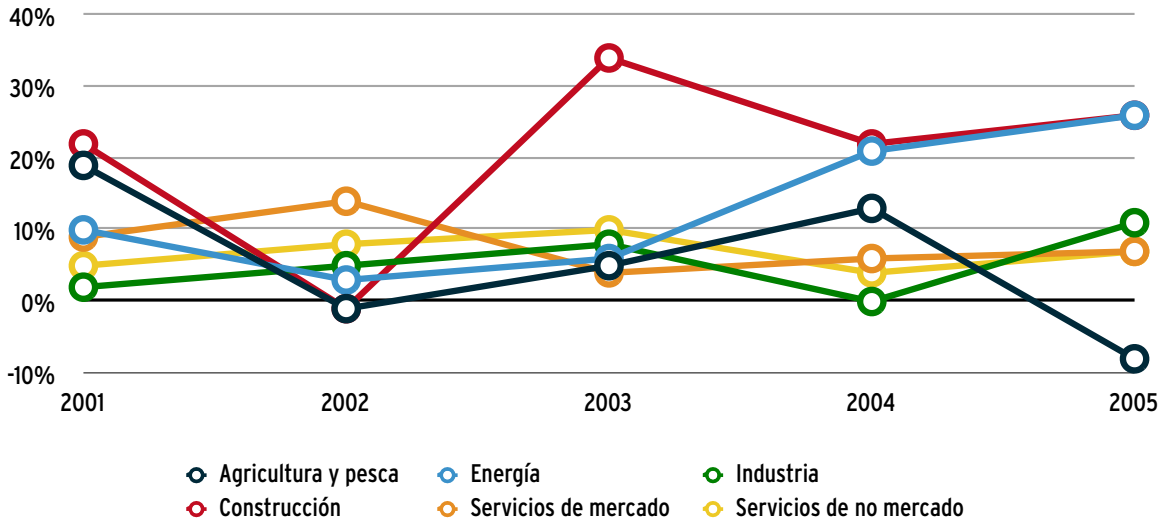

Crecimiento del VABpm por sectores. Andalucía

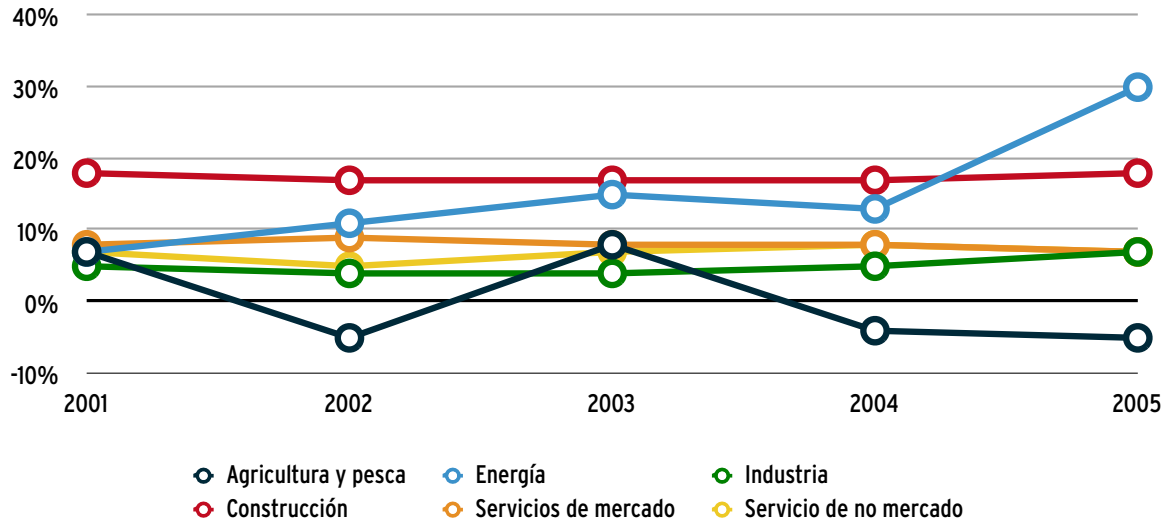

Fuente: Instituto de Estadística de Andalucía (mayo 2008).
Elaboración propia.

Actividad empresarial

El Impuesto de Actividades Económicas (IAE) ha registrado en la provincia de Sevilla un incremento en el número de altas del 0,55% en el año 2006, respecto de las producidas en el año precedente. Dentro de las actividades económicas, son las artísticas las que han experimentado un mayor crecimiento, con un aumento de las altas en el IAE del 1,32%, seguidas de las actividades empresariales, con un 0,75%; siendo éstas las más numerosas, pues reúnen el 85% del total de altas en la provincia. Finalmente, se encuentran las actividades profesionales, cuyas altas han descendido un 0,66% en dicho periodo. En cuanto al número de altas en el IAE por municipios, en 2006 son las localidades de Huévar del Aljarafe, Lora del Río, Burguillos y Gelves las que experimentan un mayor incremento de este indicador, respecto al año anterior.

En 2007, el número total de establecimientos con actividad económica en la provincia ha descendido un 1,87%. Si bien, destacan los aumentos de aquellos dedicados a las actividades de "Producción y distribución de energía eléctrica, gas y agua", que crecen un 121,29% respecto al año anterior; seguidas por "Educación", con un aumento del 28,43%; y "Otras actividades sociales", con un 11,23%. Por otro lado, se han producido descensos en "Industrias extractivas", "Hostelería" y "Comercio", que se cuantifican en un 11,84%, un 11,78% y un 9,87%, respectivamente. Atendiendo a la forma jurídica de los establecimientos, en términos absolutos, resulta destacada la existencia mayoritaria de personas físicas y de sociedades limitadas. No obstante, considerando la variación producida en relación al año anterior, las sociedades limitadas experimentan en la provincia un aumento del 3,09% en 2007, mientras que las personas físicas experimentan un descenso del 6,67%.

Nº establecimientos según forma jurídica. 2007

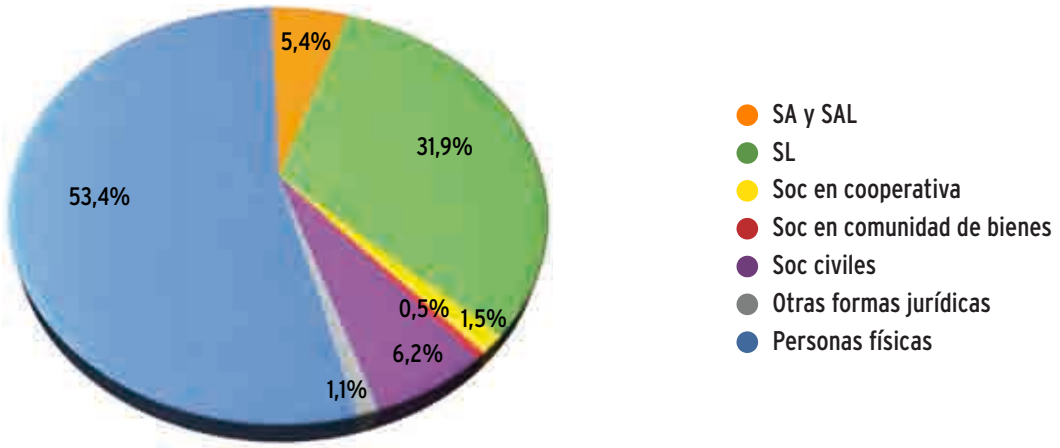

Fuente: Instituto de Estadística de Andalucía.
Elaboración propia.

El número de sociedades mercantiles creadas en la provincia de Sevilla durante el año 2007 ha ascendido a un total de 5.514 sociedades. Por sectores de actividad, el número más elevado de sociedades creadas corresponde a aquellas dedicadas a las actividades más dinámicas, así como las que generan más empleo, concretamente las de la construcción, que reúnen el 28,5% del total provincial, y las de los servicios, con el 50,1% del total de las sociedades creadas en dicho año.

Respecto al año anterior, se ha roto la tendencia creciente, en cuanto a creación de sociedades, que se estaba produciendo durante los últimos años, con una disminución de las mismas del 0,9% en 2007. Esta caída se debe fundamentalmente al descenso de sociedades en el sector de la construcción, que se cifra en un 10,5%, a pesar del aumento experimentado un año más en el sector industrial, con un crecimiento de estas sociedades en la provincia del 12,8%, que no obstante es más moderado que en años anteriores.

El último dato disponible al cierre de esta publicación, que corresponde al primer trimestre de 2008, muestra la creación de 1.321 sociedades en dicho periodo, de las cuales 1.306 son limitadas y 10 son anónimas. Respecto al mismo período de 2007, la creación del número de empresas en la provincia ha descendido un 27%.

Renta

La renta media por declaración en la provincia de Sevilla para el año 2005, último dato disponible al cierre de esta publicación, ha sido de 16.854,34 euros, lo que supone un crecimiento del 4,42% sobre la del año anterior. Los municipios que presentan un valor mayor de renta media por declaración en dicho periodo, por encima de la media provincial (que se sitúa en 20.000 euros), son de la comarca del Aljarafe. Concretamente: Tomares, Espartinas, Gelves, Valencina de la Concepción, Gines y Palomares del Río; éste último se ha incorporado en este año al grupo de municipios de mayor renta de la Provincia.

En este sentido, y teniendo en cuenta un ámbito geográfico más amplio, son las zonas de Sevilla capital y el Aljarafe las que presentan en el año 2005 un valor de renta media por declaración superior a la media provincial, con lo que se vuelve a poner de manifiesto que son las zonas de la capital junto con su área metropolitana las que cuentan con un mayor dinamismo y población.

Por el contrario, las comarcas de Serranía Suroeste, Sierra Norte y Sierra Sur son las que registran una menor renta media, aunque sí han experimentado un apreciable aumento respecto a los valores de este indicador para el año anterior.

Renta media por declaración por comarcas

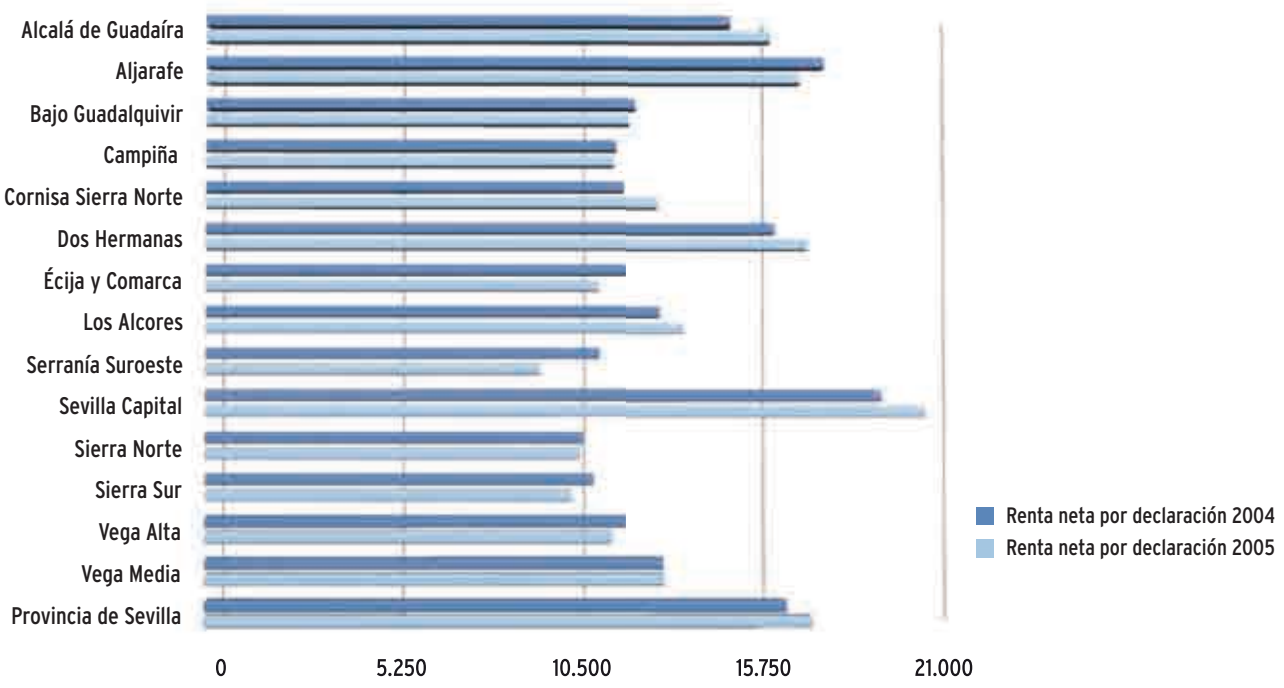

Fuente: Instituto de Estadística de Andalucía.
Elaboración propia.

Consumo de energía

El consumo de energía eléctrica[1] en la provincia de Sevilla en el año 2006 ascendió a un total de 8.397.534 Mw/h, incrementándose un 11,76% sobre el del año anterior. En el ámbito municipal, destacan los consumos producidos en Sevilla capital, debido al número de habitantes. Este consumo fue mayoritariamente doméstico, cifrado en un 41% del total, y seguido del consumo en los servicios, con un 34,18%. Por otro lado, en Alcalá de Guadaíra es muy significativo que el 78% de su consumo de energía eléctrica se produzca en el sector industrial, muy desarrollado en el municipio. En tercer lugar, se sitúa Dos Hermanas, con unos consumos distribuidos de forma similar entre los usos doméstico, industrial y de servicios.

1.- Los datos de consumo de energía eléctrica proceden de las facturaciones realizadas por la Compañía Sevillana de Electricidad a los abonados, salvo para algunos municipios en los que los datos son estimados debido a que el suministro, y por tanto la facturación a la que no se ha tenido acceso, es realizada por empresas intermediarias.

El menor consumo de energía eléctrica en la provincia se corresponde con los municipios de El Madroño, San Nicolás del Puerto y El Garrobo, aunque este consumo va aumentando año a año.

En el conjunto de la provincia, y atendiendo a los distintos sectores, destaca el uso doméstico del consumo de energía, que supone el 37,74% del total provincial en 2006; seguido de los destinados a servicios e industria, con un 25,16% y un 22,79%, respectivamente.

IPC

Los datos del IPC muestran un aumento de los precios a lo largo de todo el año 2007; concretamente en la provincia de Sevilla se produjo un incremento medio en los precios del 4,2%, un punto y una décima por encima del alcanzado en 2006. Además de esta subida generalizada de precios, hay que destacar que entre los grupos de productos que más han aumentado los precios se encuentran artículos de primera necesidad como "Alimentación y bebidas no alcohólicas", seguidos de "Bebidas Alcohólicas" o el grupo de "Transportes", con gran efecto arrastre para el resto de productos. Por el contrario, se han visto menos afectados por el aumento de precios los grupos de "Medicina" y "Ocio y cultura".

El dato más reciente disponible en la fecha de publicación de esta edición del anuario, correspondiente al mes de abril de 2008, muestra que el IPC provincial ha experimentado una variación interanual del 4,3% en dicho periodo, situándose el índice en 107,20.

3.- MERCADO DE TRABAJO

La evolución del mercado laboral en la provincia de Sevilla se caracteriza, en grandes líneas, por un crecimiento de los activos y de los ocupados, unido a que el número de parados se va incrementando. Como aspectos positivos, cabe destacar el aumento de las cifras de afiliados a la Seguridad Social, la cada vez mayor incorporación de las mujeres al trabajo y el aumento de los contratos indefinidos.

Encuesta de Población Activa (EPA)

La población activa en la provincia de Sevilla, en el año 2007, se ha situado en 858.000 personas (media del año), representando el 24% de los activos de Andalucía, y siendo la provincia que cuenta con la mayor participación de este indicador en la región. Esta cifra de activos supone 18.400 efectivos más que en el año anterior, siendo el incremento relativo del 2,19%. Cabe mencionar que este crecimiento ha sido superior entre las mujeres, registrándose un aumento de los activos femeninos del 4,87%, respecto a 2006, poniendo de manifiesto la continua entrada de las mujeres en el mercado de trabajo.

La tasa de actividad provincial se sitúa, de media en el año 2007, en 57,69%, lo que supone un aumento de algo más de medio punto sobre la media del año anterior. La tasa de actividad femenina (46,42% media de 2007), pese a ser aún inferior a la media provincial, ha crecido en este último año 1,23 puntos. Estos aumentos son inferiores

Evolución IPC en la provincia de Sevilla

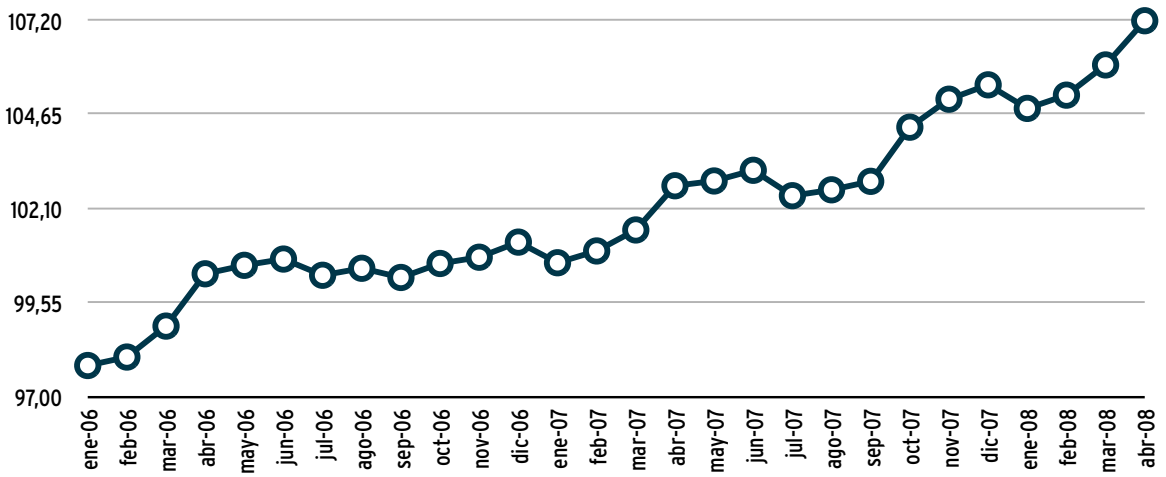

Fuente: Instituto Nacional de Estadística.
Elaboración propia.

a los producidos en Andalucía, pero se sitúan por encima de los registrados en el conjunto del país. El último dato disponible, correspondiente al primer trimestre de 2008, coloca la tasa de actividad provincial en 58,64% (70,32% para los hombres y 47,57% para las mujeres).

Por sectores, es notable la mayor proporción de activos que se registra en la provincia en los sectores servicios y construcción, seguidos, en cuanto a efectivos, por industria y agricultura. La evolución por sectores de actividad en el año 2007 ha sido más favorable a aquellos que cuentan con mayor número de personas, es decir, los servicios y la construcción, cuyos activos han registrado un crecimiento interanual, en 2007, del 2,61% y el 9,77% respectivamente, calculado sobre los valores medios anuales. En los citados aumentos, destaca el alcanzado en el sector de la construcción, muy por encima del porcentaje registrado en Andalucía (5,29%) y en España (6,51%), lo que confirma la concentración de trabajadores en este sector en general, y en concreto en la provincia de Sevilla.

Evolución de la población activa en Sevilla, Andalucía y España

	Población activa (miles)			Crecimiento anual de la población activa		
	Sevilla	Andalucía	España	Sevilla	Andalucía	España
1981	451,4	1.939,5	13.084,3	-	-	-
1982	459,1	1.964,7	13.237,3	1,71%	1,30%	1,17%
1983	464,3	2.010,1	13.385,0	1,13%	2,31%	1,12%
1984	472,4	2.030,1	13.471,6	1,74%	0,99%	0,65%
1985	477,2	2.090,7	13.579,7	1,02%	2,99%	0,80%
1986	496,5	2.148,3	13.813,9	4,04%	2,76%	1,72%
1987	544,1	2.289,7	14.306,7	9,59%	6,58%	3,57%
1988	559,1	2.382,6	14.633,0	2,76%	4,06%	2,28%
1989	561,7	2.416,0	14.819,4	0,47%	1,40%	1,27%
1990	554,5	2.449,0	15.020,0	-1,28%	1,37%	1,35%
1991	555,5	2.472,3	15.073,1	0,18%	0,95%	0,35%
1992	568,1	2.509,0	15.154,9	2,27%	1,48%	0,54%
1993	565,1	2.533,3	15.318,9	-0,53%	0,97%	1,08%
1994	599,3	2.582,3	15.468,3	6,05%	1,93%	0.98%
1995	625,5	2.620,0	15.625,4	4,37%	1,46%	1,02%
1996	633,9	2.697,5	15.936,2	1,34%	2,96%	1,99%
1997	651,8	2.754,1	16.121,2	2,82%	2,10%	1,16%
1998	656,2	2.779,7	16.265,3	0,68%	0,93%	0,89%
1999	681,0	2.829,8	16.423,5	3,78%	1,80%	0,97%
2000	702,3	2.871,9	16.844,1	3,13%	1,49%	2,56%
2001	720,1	2.905,7	16.981,5	2,53%	1,18%	0,81%
METODOLOGÍA 2002						
2001	734,0	2.972,6	17.814,6	-	-	-
2002	762,1	3.110,3	18.340,5	3,83%	4,63%	2,95%
2003	765,7	3.174,4	18.821,9	0,47%	2,06%	2,62%
2004	780,4	3.237,0	19.190,4	1,92%	1,97%	1,96%
METODOLOGÍA 2005						
2005	820,7	3.435,2	20.885,7	-	-	-
2006	839,6	3.562,2	21.584,8	2,30%	3,70%	3,35%
2007	858,0	3.690,3	22.189,9	2,19%	3,60%	2,80%
1Tr. 2008	880,3	3.785,6	22.576,5	-	-	-

Fuente: Instituto de Estadística de Andalucía.
Elaboración propia.

Según los datos de la EPA, en la provincia de Sevilla, la población parada en 2007 ha alcanzado la cifra de 111.700 personas (media anual), aumentando en términos relativos, respecto al año anterior, un 3,31%. Este incremento ha sido inferior al registrado en Andalucía, del 4,25%, y de signo contrario al ligero descenso producido en el total nacional, del –0,18%. Por sexos, el paro masculino desciende en la provincia un 3,71% en términos interanuales, mientras que el paro femenino crece un 9,17%.

La tasa de paro provincial para el año 2007 es del 13,02% (media anual), siendo del 9,39% para los hombres, 4 décimas por debajo del año anterior. En el caso de las mujeres, esta tasa experimenta un incremento de 7 décimas, situándose en 18,19% en 2007, lo que muestra una situación laboral más complicada para las mujeres, de forma que, a pesar de su incorporación al trabajo en mayor proporción, continúan teniendo más dificultades para encontrar empleo.

Evolución de la población parada en Sevilla, Andalucía y España

	Población parada (miles)			Crecimiento anual de la población parada		
	Sevilla	Andalucía	España	Sevilla	Andalucía	España
1981	103,7	388,6	1.853,9	-	-	-
1982	117,5	403,6	2.120,4	13,31%	3,86%	14,38%
1983	134,8	453,4	2.340,6	14,72%	12,34%	10,38%
1984	152,1	592,2	2.728,1	12,83%	30,61%	16,56%
1985	154,0	619,8	2.938,8	1,25%	4,66%	7,72%
1986	165,3	652,9	2.932,8	7,34%	5,34%	-0,20%
1987	191,9	705,1	2.937,9	16,09%	8,00%	0,17%
1988	182,0	688,5	2.852,3	-5,16%	-2,35%	-2,91%
1989	164,0	653,1	2.560,8	-9,89%	-5,14%	-10,22%
1990	140,0	626,2	2.441,4	-14,63%	-4,12%	-4,66%
1991	125,8	638,0	2.463,9	-10,14%	1,88%	0,92%
1992	147,4	706,3	2.788,6	17,17%	10,71%	13,18%
1993	177,7	836,5	3.481,6	20,56%	18,43%	24,85%
1994	206,0	894,2	3.738,1	15,93%	6,90%	7,37%
1995	204,6	888,4	3.583,6	-0,68%	-0,65%	-4,13%
1996	199,8	875,6	3.540,2	-2,35%	-1,44%	-1,21%
1997	207,8	874,9	3.356,4	4,00%	-0,08%	-5,19%
1998	201,9	818,7	3.060,6	-2,84%	-6,42%	-8,81%
1999	193,5	759,6	2.606,0	-4,16%	-7,22%	-14,85%
2000	176,9	660,2	2.301,8	-8,58%	-13,09%	-11,67%
2001	168,3	660,8	2213,4	-4,86%	0,09%	-3,84%
METODOLOGÍA 2002						
2001	155,6	557,7	1.869,1	-	-	-
2002	153,2	611,2	2.082,9	-1,53%	9,59%	11,44%
2003	140,6	589,4	2.127,3	-8,22%	-3,57%	2,13%
2004	136,3	549,2	2.073,8	-3,06%	-6,82%	-2,5%
METODOLOGÍA 2005						
2005	113,7	475,6	1.912,5	-	-	-
2006	108,1	451,9	1.837,1	-4,92%	-4,98%	-3,95%
2007	111,7	471,1	1.833,9	3,31%	4,25%	-0,18%
1Tr. 2008	124,7	561,6	2.174,2	-	-	-

Fuente: Instituto de Estadística de Andalucía.
Elaboración propia.

El último dato disponible, relativo al primer trimestre de 2008, sitúa la cifra de parados provincial en 124.700 personas, lo que supone un nuevo ascenso de este inidicador. Si bien, el incremento del paro, en términos interanuales, producido en el primer trimestre de 2008 en la provincia de Sevilla, del 13,36%, ha sido inferior al registrado en Andalucía y España, donde estos porcentajes han sido del 23,08% y del 17,14% respectivamente.

Paro Registrado

La cifra de paro registrado, elaborada por el Instituto Nacional de Empleo y proporcionada por el Servicio Andaluz de Empleo, en el mes de diciembre de 2007 y para el conjunto de la provincia de Sevilla es de 118.570 personas, lo que supone un aumento del 2,81% sobre el valor del mismo mes del año anterior; de ese total, el 61% son mujeres y el 39% hombres. Atendiendo a los grupos de edad, el 52% corresponde a las edades comprendidas entre 25 y 44 años, destacando la concentración de paradas registradas en el grupo de 30 a 39 años, que en ese periodo alcanza el 17% del total, mientras en el caso de los hombres el grupo más numeroso se produce entre los parados de 25 a 34 años. Los sectores de actividad que presentan más desempleo en diciembre de 2007 son, en primer lugar, las actividades inmobiliarias y de alquiler, con 21.011 parados registrados en la provincia, de los que el 67% son mujeres; le sigue la construcción, con 15.403 personas, si bien en este caso el 89% son hombres. A lo largo del año 2007, el mes de agosto es el que cuenta con un mayor número de parados registrados en la provincia, mientras que es en el mes de mayo en el que se produce un menor número.

Atendiendo al dato de paro registrado municipal, son Lora de Estepa, Aguadulce, El Madroño, Algámitas y El Castillo de las Guardas, cinco de los municipios sevillanos en los que más desciende el paro registrado en 2007, respecto al año anterior. Estos municipios tienen en común que no pertenecen a las zonas más dinámicas de la provincia, como pueden ser los municipios del área metropolitana.

El paro registrado en la provincia para el mes de mayo de 2008, último dato disponible, se ha cifrado en 127.145 personas, correspondiendo al colectivo femenino el 59%. La variación interanual de este dato es del 12,9%, destacando el mayor incremento masculino (29,1%), siendo mucho menor el aumento de las mujeres paradas (3,85%).

Afiliación a la Seguridad Social

La afiliación de trabajadores a la Seguridad Social en la provincia alcanza en 2007 la cifra de 756.600 personas (media anual), un 4,2% más que en el ejercicio precedente; siendo Sevilla la provincia andaluza que, en términos absolutos, reúne mayor número de afiliados, y donde más han aumentado en dicho año, debido en gran parte a la población que reúne. Por otro lado, el aumento interanual de afiliación en la provincia de Sevilla, en términos relativos, la coloca en primer lugar entre las provincias andaluzas; seguida de Huelva, con un aumento de sus afiliados del 4,1%; y Granada, con un 3,4%. Asimismo, dicho crecimiento de la afiliación en la provincia de Sevilla ha sido superior al registrado en el conjunto de la Comunidad Autónoma y en España, que se han situado en el 3%, en ambos casos.

Evolución paro registrado en la provincia de Sevilla

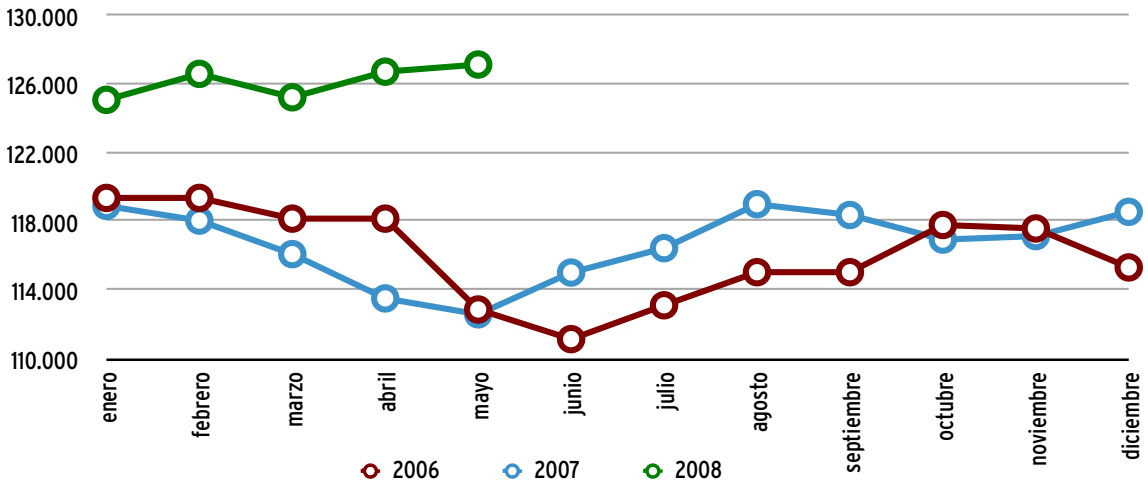

Fuente: Servicio Andaluz de Empleo.
Elaboración propia.

Evolución de la afiliación a la Seguridad Social en la provincia de Sevilla. 2007

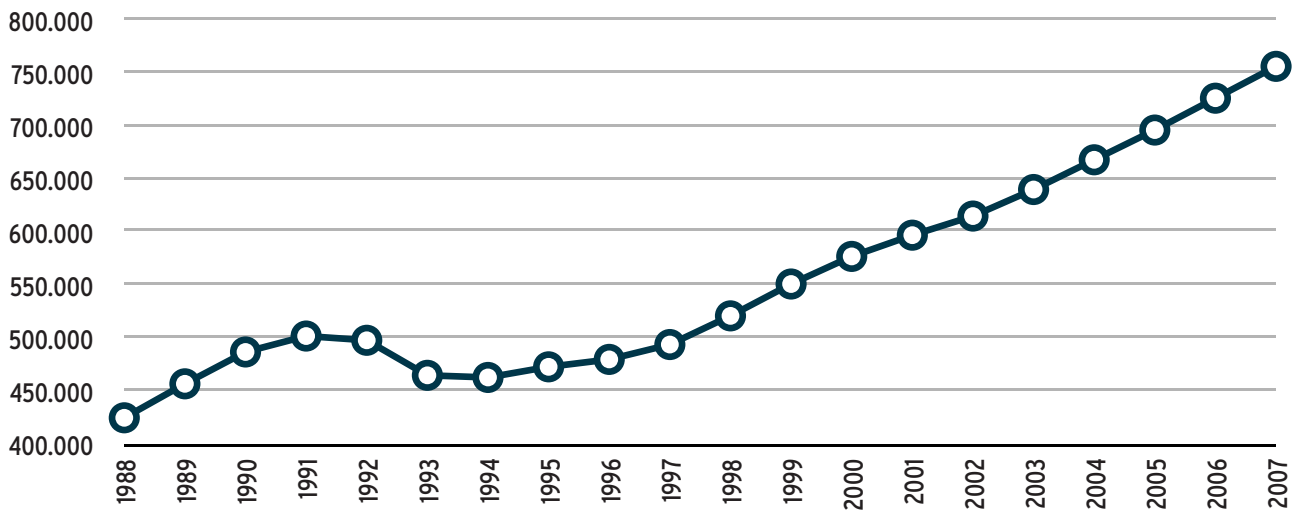

Fuente: Instituto de Estadística de Andalucía.
Elaboración propia.

Atendiendo a los distintos regímenes, en el año 2007, el número más significativo de afiliados a la Seguridad Social, en la provincia de Sevilla, se corresponde con el Régimen general (71% de los afiliados), seguido del Régimen Especial agrario por cuenta ajena (14%) y el Régimen de autónomos (13%). La evolución de estos regímenes, respecto al año 2006, muestra una tendencia creciente en los afiliados en el Régimen general, con un incremento de éstos del 5,4%; y en el de autónomos, que ha crecido un 5,3% en dicho periodo. Por el contrario, en el Régimen Especial agrario por cuenta ajena, en 2007 han disminuido las afiliaciones en la provincia, respecto al año anterior, un 2,4%.

Afiliados a la Seguridad Social por regímenes en la provincia de Sevilla. 2007

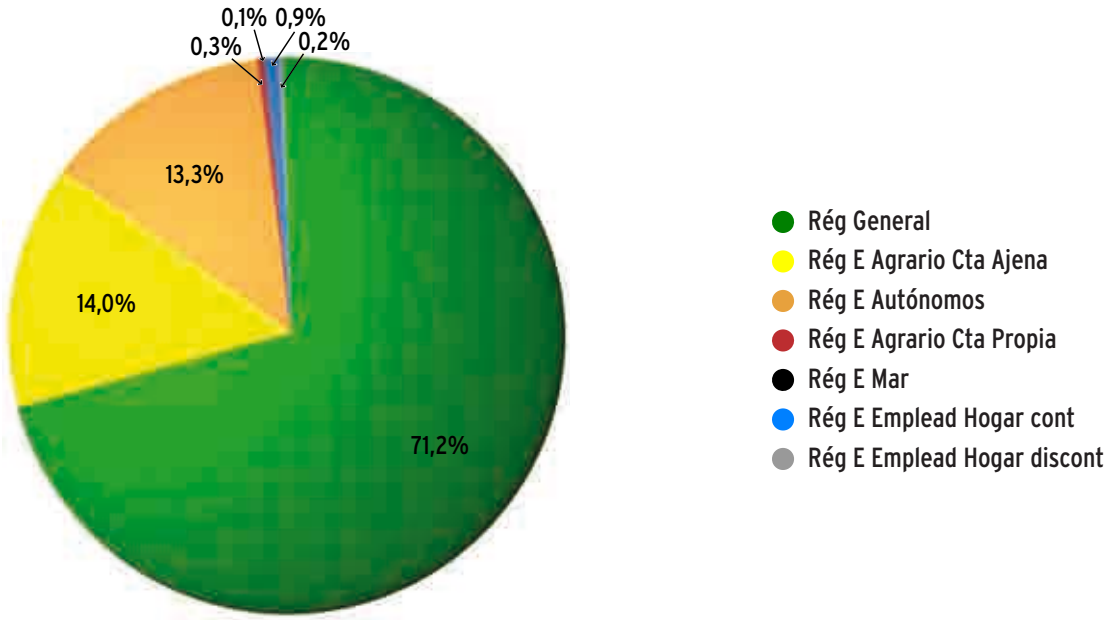

Fuente: Ministerio de Trabajo e Inmigración. Seguridad Social.
Elaboración propia.

Al cierre de la edición de este anuario se dispone del dato de la afiliación registrada en el mes de mayo de 2008 en la provincia de Sevilla, que asciende a 764.018 personas, de las que 543.195 pertenecen al Régimen general.

Contrataciones

Otro apartado a considerar en el análisis del mercado de trabajo provincial es el referido a las contrataciones. Así, en el año 2007, y según los datos elaborados por el Instituto Nacional de Empleo y proporcionados por el Servicio Andaluz de Empleo, se han realizado 1.031.586 contratos en la provincia de Sevilla. La evolución de los contratos desde 2005 muestra un aumento de los mismos, del 1,8%, en ese periodo; destacando la tendencia positiva en el dato femenino, con un incremento de las contrataciones realizadas a mujeres en la provincia del 4%. Atendiendo a su duración, cabe mencionar que, en estos dos años, los contratos indefinidos se han incrementado en la provincia tanto para hombres como para mujeres, un 22,46% y un 27,34% respectivamente.

Evolución de los contratos registrados por sexo en la provincia de Sevilla. 2005-2007

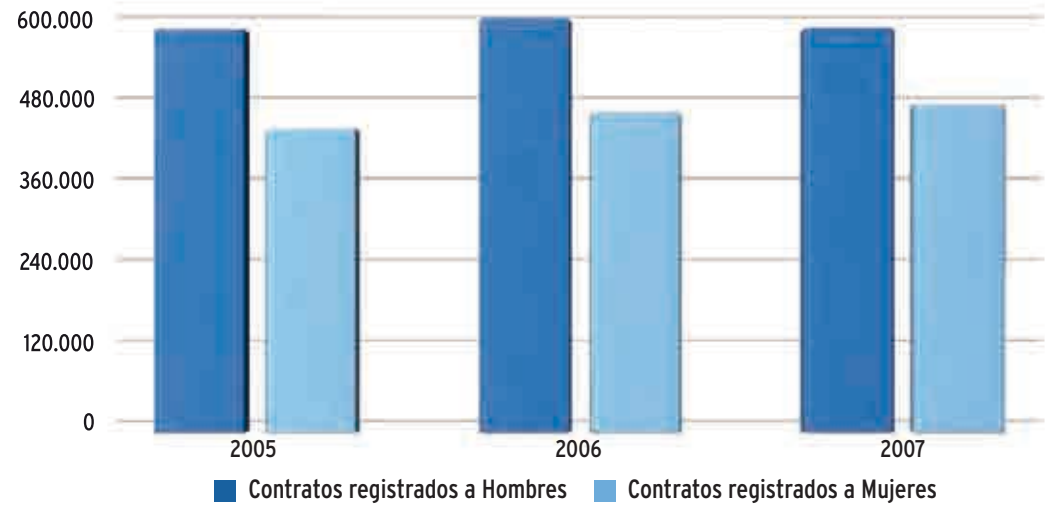

Fuente: Servicio Andaluz de Empleo.
Elaboración propia.

Por el contrario, los contratos registrados en la provincia de Sevilla en el año 2007 descienden un 0,16% respecto al año anterior, representando éstos el 25% del total regional. Considerando este indicador por sexo y duración del contrato, son las mujeres las más beneficiadas, puesto que en ese periodo se incrementan tanto los contratos indefinidos realizados a este colectivo, que aumentan un 9,96%, como los temporales, con un incremento del 2,12%, mientras que en el caso de los hombres tan sólo aumentan, un 2,67%, los contratos indefinidos. En lo que respecta a la estacionalidad, los meses con menor número de contratos iniciados son agosto y diciembre, mientras que los de mayor número son septiembre, octubre y noviembre.

Según la edad, en 2007, la mayoría de los contratos se han realizado a personas de edades comprendidas entre 20 y 29 años, en concreto un 39% del total provincial. Atendiendo al nivel de estudios, los contratos se han centrado en personas con estudios secundarios, que reunían el 69% de todos los contratos realizados en la provincia en dicho año, correspondiendo el 31% a las mujeres y el 38% a los hombres. En cuanto a los sectores de actividad, la mayor parte de los contratos registrados en 2007 se han realizado en agricultura, en concreto un 24% del total provincial; seguida de actividades inmobiliarias y de alquiler, y servicios empresariales, con un 21%; construcción, con un 20%; y, con un menor porcentaje, comercio y reparación de vehículos (8%) y hostelería (6%).

Diferenciando según la duración del contrato, cabe destacar el crecimiento experimentado por la contratación indefinida, con un total de 65.127 contratos indefinidos en 2007 en la provincia. Estos contratos, aunque representan únicamente el 6% del total, registran una tasa de crecimiento, en 2007 respecto a 2006, del 5,8%, mientras que los contratos temporales descienden ligeramente en dicho periodo, un -0,5%.

Evolución mensual de paro registrado y contratos en la provincia de Sevilla. 2007

Fuente: Servicio Andaluz de Empleo.
Elaboración propia.

Los municipios sevillanos en los que más han aumentado los contratos registrados, en el año 2007, son El Garrobo, Huévar del Aljarafe, El Real de la Jara, Castilleja de Guzmán y San Nicolás del Puerto, entre otros. En este sentido, hay que destacar que un 51% del total de los municipios de la provincia han experimentado incrementos en las contrataciones registradas en 2007, en relación al año anterior.

El último dato disponible, de mayo de 2008, pone de manifiesto un descenso del 10,5%, en términos interanuales, en las contrataciones registradas en la provincia, elevándose a 80.349 el número de contratos registrados en el citado mes de mayo.

Variables Socioeconómicas más significativas. Sevilla, Andalucía y España

				Variación interanual (%)		
	Sevilla	Andalucía	España	Sevilla	Andalucía	España
Población (Revisión padronal 2007)	1.849.268	8.059.461	45.200.737	0,77	1,05	1,10
Población (Avance revisión padronal 2008)	1.871.399	8.177.805	46.063.511	1,20	1,47	1,91
Densidad de población (hab/Km^2)	131,70	92,01	89,33	0,78	1,05	1,10
Tasa de crecimiento población 2002-2007	1,01%	1,51%	1,56%	-	-	-
Nacimientos 2006	23.047	95.304	481.295	0,58	3,81	3,55
Defunciones 2006	14.191	62.428	369.391	-4,55	-5,27	-4,07
PIB a precios de mercado 2005 (millones de euros)	30.398	126.284	908.450	10,04	9,19	8,01
Sociedades mercantiles creadas (abril de 2008)	351	1.801	-	-21,48	-12,66	-
IPC (mayo de 2008)	107,7	107,8	107,7	4,7	4,7	4,6
Población activa (media anual 2007) miles de personas	858,0	3.690,3	22.189,9	2,19	3,60	2,80
Población activa (ITr 2008) miles de personas	880,3	3.785,6	22.576,5	3,71	3,76	2,97
Población parada (media anual 2007) miles de personas	111,7	471,1	1.833,9	3,31	4,25	-0,18
Población parada (ITr 2008) miles de personas	124,7	561,6	2.174,2	13,36	23,08	17,14
Tasa de actividad (ITr 2008)	58,64	57,14	59,35	1,41	1,17	0,77
Tasa de paro (ITr 2008)	14,17	14,83	9,63	1,21	2,32	1,16
Paro registrado (mayo 2008) miles de personas	127,1	551,4	2.353,5	12,91	16,36	19,28
Contratos (mayo 2008) miles de personas	80,3	303,5	1.384,9	-10,55	-13,29	-14,8
Afiliados a la Seguridad Social (mayo 2008) miles de personas	764,0	3.134,4	19.384,1	0,88	0,28	0,78

Fuente: Instituto Nacional de Estadística, Instituto de Estadística de Andalucía, Servicio Andaluz de Empleo, Ministerio de Trabajo y Asuntos Sociales, Seguridad Social.

División territorial usada en el presente análisis

Comarcas	Municipios
Alcalá de Guadaíra	Alcalá de Guadaíra
Los Alcores	Carmona
	Mairena del Alcor
	Viso del Alcor (El)
Aljarafe	Albaida del Aljarafe
	Almensilla
	Aznalcázar
	Benacazón
	Bollullos de la Mitación
	Bormujos
	Camas
	Carrión de los Céspedes
	Castilleja de Guzmán
	Castilleja de la Cuesta
	Castilleja del Campo
	Coria del Río
	Espartinas
	Gelves
	Gines
	Huévar del Aljarafe
	Isla Mayor
	Mairena del Aljarafe
	Olivares
	Palomares del Río
	Pilas
	Puebla del Río (La)
	Salteras
	San Juan de Aznalfarache
	Sanlúcar la Mayor
	Santiponce
	Tomares
	Umbrete
	Valencina de la Concepción
	Villamanrique de la Condesa
	Villanueva del Ariscal
Bajo Guadalquivir	Cabezas de San Juan (Las)
	Coronil (El)
	Cuervo de Sevilla (El)
	Lebrija
	Molares (Los)
	Palacios y Villafranca (Los)
	Utrera
Campiña	Arahal
	Lantejuela
	Marchena
	Paradas
	Puebla de Cazalla (La)
Corredor de la Plata	Aznalcóllar
	Castilblanco de los Arroyos
	Castillo de las Guardas (El)
	Garrobo (El)
	Gerena
	Madroño (El)
	Ronquillo (El)

Comarcas	Municipios
Dos Hermanas	Dos Hermanas
Écija y Comarca	Campana (La)
	Cañada Rosal
	Écija
	Fuentes de Andalucía
	Luisiana (La)
Serranía Suroeste	Algámitas
	Coripe
	Montellano
	Morón de la Frontera
	Pruna
	Saucejo (El)
	Villanueva de San Juan
Sierra Norte	Alanís de la Sierra
	Almadén de la Plata
	Cazalla de la Sierra
	Constantina
	Guadalcanal
	Navas de la Concepción (Las)
	Pedroso (El)
	Puebla de los Infantes (La)
	Real de la Jara (El)
	San Nicolás del Puerto
Sierra Sur	Aguadulce
	Badolatosa
	Casariche
	Corrales (Los)
	Estepa
	Gilena
	Herrera
	Lora de Estepa
	Marinaleda
	Martín de la Jara
	Osuna
	Pedrera
	Roda de Andalucía (La)
	Rubio (El)
Vega Alta	Alcolea del Río
	Lora del Río
	Peñaflor
	Villanueva del Río y Minas
Vega Media	Alcalá del Río
	Algaba (La)
	Brenes
	Burguillos
	Cantillana
	Guillena
	Rinconada (La)
	Tocina
	Villaverde del Río
Sevilla Capital	Sevilla

Capítulo I

TERRITORIO Y CLIMATOLOGÍA

I.I. Territorio
I.2. Climatología

Notas:

La información que figura bajo este epígrafe pretende situar geográficamente al municipio, así como algunas entidades de ámbito territorial inferior.

La **altitud** se define tomando como referencia el nivel del mar.

Tanto la **longitud** (definida como longitud oeste), como la **latitud**, representan la distancia angular entre el referente y el meridiano de Greenwich o el Ecuador respectivamente.

En el presente subcapítulo se ofrece la relación detallada de las Entidades singulares de población de cada uno de los municipios, referidos a 1 de Enero de 2007.

Se entiende por **Entidad singular de población** cualquier área habitable del término municipal, habitada o excepcionalmente deshabitada, claramente diferenciada dentro del mismo, y que es conocida por una denominación específica que la identifica sin posibilidad de confusión.

Un área se considera habitable cuando existen en la misma viviendas habitadas o en condiciones de serlo. Un área se considera claramente diferenciada cuando las edificaciones y viviendas pertenecientes a la misma pueden ser perfectamente

I.I. Territorio

I.I.I. Extensión y Coordenadas
I.I.2. Entidades Singulares de Población

identificadas sobre el terreno, y el conjunto de las mismas es conocido por una denominación.

Por consiguiente, las urbanizaciones y zonas residenciales de temporada pueden tener carácter de entidades singulares de población, aún cuando sólo estén habitadas en ciertos períodos del año.

Ninguna vivienda puede pertenecer simultáneamente a dos o más entidades singulares. Un municipio puede constar de una o varias entidades singulares de población.

Si en un municipio no existen áreas habitables claramente diferenciadas, el municipio será considerado de entidad única.

Como unidad intermedia entre la entidad singular de población y el municipio existen, en algunas regiones, agrupaciones de entidades singulares (parroquias, hermandades, concejos, diputaciones, y otras), que conforman una entidad colectiva de población con personalidad propia y un origen marcadamente histórico.

Los conceptos de entidad singular y colectiva de población no deben ser confundidos con el de Entidad local de ámbito territorial inferior al municipio (entidades locales menores), definido por la Ley 7/1985 de 2 de abril, Reguladora de las Bases del Régimen Local, como unidad para la gestión, administración descentralizada y representación política dentro del municipio.

El Decreto 402/2000 de 5 de Octubre, aprueba el cambio de denominación del municipio Villafranco del Guadalquivir por el de Isla Mayor (BOE nº 301 de 16 de Diciembre de 2000). Por ello, se ha optado por razones de homogeneidad de tablas y de operatividad, por cambiar la denominación del nombre del municipio en todas las tablas de la presente publicación.

FUENTES:

1.1.1. Instituto de Estadística de Andalucía. Consejería de Economía y Hacienda. Junta de Andalucía
1.1.2. Nomenclátor 2007. Instituto Nacional de Estadística
Consejo General de los Procuradores de los Tribunales

1.1.1. Extensión y Coordenadas

Municipio	Superficie (Km²)	Distancia a la capital (Km)	Altitud (m)	Latitud	Longitud
Aguadulce	14	99	264	37º 15′	-4º 59′
Alanís	280	106	660	38º 02′	-5º 43′
Albaida del Aljarafe	11	20	162	37º 25′	-6º 10′
Alcalá de Guadaíra	287	16	46	37º 20′	-5º 51′
Alcalá del Río	83	13	30	37º 31′	-5º 58′
Alcolea del Río	50	53	32	37º 37′	-5º 40′
Algaba (La)	19	7	11	37º 27′	-6º 00′
Algámitas	21	110	447	37º 01′	-5º 09′
Almadén de la Plata	256	59	450	37º 52′	-6º 04′
Almensilla	14	15	45	37º 18′	-6º 06′
Arahal	202	46	117	37º 16′	-5º 32′
Aznalcázar	450	25	66	37º 18′	-6º 15′
Aznalcóllar	199	36	155	37º 31′	-6º 16′
Badolatosa	48	130	236	37º 18′	-4º 40′
Benacazón	32	23	120	37º 21′	-6º 11′
Bollullos de la Mitación	63	17	86	37º 20′	-6º 08′
Bormujos	12	8	98	37º 22′	-6º 04′
Brenes	22	22	18	37º 33′	-5º 52′
Burguillos	42	23	80	37º 35′	-5º 58′
Cabezas de San Juan (Las)	230	64	76	36º 59′	-5º 56′
Camas	12	4	13	37º 24′	-6º 02′
Campana (La)	126	56	134	37º 34′	-5º 25′
Cantillana	107	29	32	37º 36′	-5º 49′
Cañada Rosal	25	79	168	37º 36′	-5º 12′
Carmona	924	38	235	37º 28′	-5º 38′
Carrión de los Céspedes	6	36	88	37º 22′	-6º 19′
Casariche	53	122	296	37º 17′	-4º 45′
Castilblanco de los Arroyos	325	34	313	37º 40′	-5º 59′
Castilleja de Guzmán	2	7	131	37º 24′	-6º 03′
Castilleja de la Cuesta	2	5	96	37º 23′	-6º 03′
Castilleja del Campo	16	33	121	37º 23′	-6º 20′
Castillo de las Guardas (El)	260	54	347	37º 41′	-6º 18′
Cazalla de la Sierra	352	89	595	37º 55′	-5º 45′
Constantina	483	87	555	37º 52′	-5º 37′
Coria del Río	64	11	5	37º 17′	-6º 03′
Coripe	52	77	325	36º 58′	-5º 26′
Coronil (El)	92	53	117	37º 05′	-5º 38′
Corrales (Los)	67	107	385	37º 06′	-4º 59′
Cuervo de Sevilla (El)	31	83	63	36º 51′	-6º 20
Dos Hermanas	160	10	42	37º 17′	-5º 54′
Écija	976	94	100	37º 32′	-5º 04′
Espartinas	23	13	132	37º 23′	-6º 07′
Estepa	191	110	535	37º 17′	-4º 52′
Fuentes de Andalucía	150	61	183	37º 28′	-5º 20′
Garrobo (El)	45	40	275	37º 37′	-6º 10′
Gelves	8	6	26	37º 20′	-6º 01′
Gerena	129	25	86	37º 31′	-6º 09′
Gilena	52	104	464	37º 15′	-4º 54′
Gines	3	8	123	37º 23′	-6º 04′
Guadalcanal	275	110	662	38º 05′	-5º 49′
Guillena	226	21	28	37º 32′	-6º 03′
Herrera	54	120	254	37º 22′	-4º 50′
Huévar del Aljarafe	58	26	75	37º 21′	-6º 16′

1.1.1. Extensión y Coordenadas

Municipio	Superficie (Km²)	Distancia a la capital (Km)	Altitud (m)	Latitud	Longitud
Isla Mayor	114	45	5	37º 08′	-6º 10′
Lantejuela	18	76	152	37º 21′	-5º 13′
Lebrija	372	78	36	36º 55′	-6º 04′
Lora de Estepa	18	116	452	37º 16′	-4º 49′
Lora del Río	292	57	38	37º 39′	-5º 31′
Luisiana (La)	43	69	167	37º 31′	-5º 15′
Madroño (El)	103	77	350	37º 38′	-6º 30′
Mairena del Alcor	69	25	135	37º 22′	-5º 44′
Mairena del Aljarafe	17	9	85	37º 20′	-6º 04′
Marchena	379	60	131	37º 20′	-5º 25′
Marinaleda	25	108	205	37º 22′	-4º 57′
Martín de la Jara	50	109	405	37º 06′	-4º 57′
Molares (Los)	43	44	67	37º 09′	-5º 43′
Montellano	117	66	250	36º 59′	-5º 34′
Morón de la Frontera	433	68	297	37º 07′	-5º 27′
Navas de la Concepción (Las)	63	99	436	37º 56′	-5º 27′
Olivares	46	16	169	37º 25′	-6º 09′
Osuna	592	86	282	37º 14′	-5º 06′
Palacios y Villafranca (Los)	114	28	8	37º 09′	-5º 55′
Palomares del Río	13	10	37	37º 19′	-6º 03′
Paradas	111	50	124	37º 17′	-5º 29′
Pedrera	60	110	460	37º 13′	-4º 53′
Pedroso (El)	314	69	414	37º 50′	-5º 45′
Peñaflor	85	74	52	37º 42′	-5º 20′
Pilas	46	32	65	37º 18′	-6º 18′
Pruna	100	106	663	36º 58′	-5º 13′
Puebla de Cazalla (La)	188	68	177	37º 13′	-5º 18′
Puebla de los Infantes (La)	155	78	230	37º 46′	-5º 23′
Puebla del Río (La)	377	14	22	37º 16′	-6º 03′
Real de la Jara (El)	160	80	465	37º 57′	-6º 09′
Rinconada (La)	140	9	13	37º 29′	-5º 58′
Roda de Andalucía (La)	77	123	405	37º 12′	-4º 46′
Ronquillo (El)	76	49	352	37º 43′	-6º 10′
Rubio (El)	21	102	209	37º 21′	-4º 59′
Salteras	58	12	152	37º 25′	-6º 06′
San Juan de Aznalfarache	4	4	49	37º 22′	-6º 01′
San Nicolás del Puerto	45	94	583	37º 59′	-5º 39′
Sanlúcar la Mayor	137	21	148	37º 23′	-6º 12′
Santiponce	9	7	20	37º 26′	-6º 02′
Saucejo (El)	92	114	527	37º 04′	-5º 05′
Sevilla	141	0	7	37º 23′	-5º 59′
Tocina	14	37	27	37º 36′	-5º 44′
Tomares	5	4	78	37º 22′	-6º 02′
Umbrete	12	15	121	37º 22′	-6º 09′
Utrera	679	30	49	37º 11′	-5º 46′
Valencina de la Concepción	25	8	153	37º 25′	-6º 04′
Villamanrique de la Condesa	58	37	33	37º 15′	-6º 18′
Villanueva de San Juan	34	95	466	37º 03′	-5º 10′
Villanueva del Ariscal	5	15	156	37º 23′	-6º 08′
Villanueva del Río y Minas	154	42	72	37º 39′	-5º 42′
Villaverde del Río	41	30	17	37º 35′	-5º 52′
Viso del Alcor (El)	20	28	143	37º 23′	-5º 43′

1.1.2. Entidades Singulares de Población

Municipio	Partido judicial	Nº Entidades	Denominación	Población 2007	Hombres	Mujeres
Aguadulce	Estepa	3	Aguadulce	2.037	1.026	1.011
			Cortijo del Marqués	2	0	2
			Huerta del Colegio	21	12	9
Alanís	Cazalla de la Sierra	1	Alanís	1.887	942	945
Albaida del Aljarafe	Sanlúcar la Mayor	1	Albaida del Aljarafe	2.586	1.328	1.258
Alcalá de Guadaíra	Alcalá de Guadaíra	5	Acebuchal (El)	2.302	1.226	1.076
			Alcalá de Guadaíra	61.278	30.435	30.843
			Gandul-Marchenilla	200	113	87
			Soledad (La)	2.132	1.102	1.030
			Trujillo-Cabeza del Sordo	177	91	86
Alcalá del Río	Sevilla	4	Alcalá del Río	8.063	4.091	3.972
			Esquivel	733	376	357
			San Ignacio del Viar	499	256	243
			Viar (El)	648	323	325
Alcolea del Río	Lora del Río	1	Alcolea del Río	3.331	1.650	1.681
Algaba (La)	Sevilla	2	Algaba (La)	13.392	6.685	6.707
			Aral (El)	672	358	314
Algámitas	Osuna	1	Algámitas	1.321	679	642
Almadén de la Plata	Cazalla de la Sierra	1	Almadén de la Plata	1.577	798	779
Almensilla	Coria del Río	1	Almensilla	5.096	2.598	2.498
Arahal	Marchena	5	Arahal	18.632	9.220	9.412
			Gironda (La)	81	54	27
			Monjas (Las)	132	74	58
			Santa Elo	9	5	4
			Valleverde	42	28	14
Aznalcázar	Sanlúcar la Mayor	1	Aznalcázar	3.860	1.965	1.895
Aznalcóllar	Sanlúcar la Mayor	1	Aznalcóllar	6.168	3.187	2.981
Badolatosa	Estepa	4	Badolatosa	2.600	1.342	1.258
			Burraco	4	3	1
			Corcoya	443	211	232
			Huertas de la Manga	171	98	73
Benacazón	Sanlúcar la Mayor	3	Benacazón	6.088	3.100	2.988
			Castilleja de Talhara	1	0	1
			Gelo	0	0	0
Bollullos de la Mitación	Sanlúcar la Mayor	1	Bollullos de la Mitación	7.729	3.861	3.868
Bormujos	Sevilla	1	Bormujos	16.548	8.249	8.299
Brenes	Lora del Río	1	Brenes	12.022	6.060	5.962
Burguillos	Sevilla	2	Burguillos	4.876	2.479	2.397
			Mudapelos	0	0	0
Cabezas de San Juan (Las)	Lebrija	5	Cabezas de San Juan (Las)	14.309	7.276	7.033
			Marismillas	1.623	851	772
			Sacramento	145	77	68
			San Leandro	77	38	39
			Vetaherrado	85	47	38
Camas	Sevilla	1	Camas	25.694	12.580	13.114
Campana (La)	Lora del Río	1	Campana (La)	5.310	2.655	2.655
Cantillana	Lora del Río	5	Cantillana	9.536	4.870	4.666
			Carretera de Brenes	33	18	15
			Monta (La)	188	100	88
			Estación de Ferrocarril de Cantillana	88	43	45
			Pajares (Los)	82	47	35
Cañada Rosal	Écija	1	Cañada Rosal	3.122	1.550	1.572

1.1.2. Entidades Singulares de Población

Municipio	Partido judicial	Nº Entidades	Denominación	Población 2007	Hombres	Mujeres
Carmona	Carmona	2	Carmona	26.376	13.311	13.065
			Guadajoz	1.202	638	564
Carrión de los Céspedes	Sanlúcar la Mayor	1	Carrión de los Céspedes	2.261	1.079	1.182
Casariche	Estepa	5	Casariche	5.012	2.537	2.475
			Riguelo (El)	329	176	153
			Cortijo Almeda	32	14	18
			Ribera Baja	34	18	16
			Viña Diego	46	27	19
Castilblanco de los Arroyos	Sevilla	1	Castilblanco de los Arroyos	4.986	2.515	2.471
Castilleja de Guzmán	Sevilla	1	Castilleja de Guzmán	2.627	1.358	1.269
Castilleja de la Cuesta	Sevilla	1	Castilleja de la Cuesta	17.034	8.376	8.658
Castilleja del Campo	Sanlúcar la Mayor	1	Castilleja del Campo	631	309	322
Castillo de las Guardas (El)	Sevilla	14	Alcornocosa (La)	106	55	51
			Alisar (El)	0	0	0
			Archidona	36	23	13
			Arroyo de la Plata	238	113	125
			Aulaga (La)	80	42	38
			Cañadillas (Las)	24	15	9
			Cañuelo (El)	31	20	11
			Castillo de las Guardas (El)	878	438	440
			Cortecillas (Las)	8	6	2
			Minas del Castillo de las Guardas	51	29	22
			Pedrosillo (El)	5	4	1
			Peralejo (El)	23	8	15
			Peroamigo	14	9	5
			Valdeflores	124	64	60
Cazalla de la Sierra	Cazalla de la Sierra	7	Cazalla de la Sierra	4.889	2.419	2.470
			Dos Hermanas	19	11	8
			Estación de Ferrocarril de Cazalla de la Sierra	19	10	9
			Fábrica del Pedroso	18	11	7
			Galeón (El)	75	40	35
			Ganchosa (La)	20	14	6
			Solanas del Valle	55	24	31
Constantina	Cazalla de la Sierra	7	Baltrotas (Las)	43	24	19
			Carreteras (Las)	17	10	7
			Constantina	6.518	3.211	3.307
			Fuente El Negro	33	21	12
			Fuente Reina	31	14	17
			Robledo Viejo	31	23	8
			Cañada de la Jara	14	8	6
Coria del Río	Coria del Río	3	Carchena	355	188	167
			Coria del Río	25.944	12.974	12.970
			Vega (La)	532	302	230
Coripe	Morón de la Frontera	1	Coripe	1.446	738	708
Coronil (El)	Utrera	1	Coronil (El)	5.045	2.563	2.482
Corrales (Los)	Osuna	1	Corrales (Los)	4.076	2.081	1.995
Cuervo de Sevilla (El)	Lebrija	1	Cuervo de Sevilla (El)	8.410	4.282	4.128
Dos Hermanas	Dos Hermanas	4	Dos Hermanas	83.981	41.600	42.381
			Fuente del Rey	1.227	621	606
			Marisma y Puntales Adriano	43	24	19
			Quinto	32.313	16.047	16.266
Écija	Écija	10	Aceñuela (La)	77	37	40

1.1.2. Entidades Singulares de Población

Municipio	Partido judicial	Nº Entidades	Denominación	Población 2007	Hombres	Mujeres
			Arenales (Los)	90	56	34
			Cerro Perea	834	413	421
			Écija	37.503	18.422	19.081
			Navalagrulla	206	108	98
			Isla del Vicario	170	87	83
			Isla Redonda	6	4	2
			San Antón	83	43	40
			Villanueva del Rey	186	101	85
			Isla Redonda La Aceñuela	355	191	164
Espartinas	Sanlúcar la Mayor	1	Espartinas	10.485	5.270	5.215
Estepa	Estepa	5	Alamedilla	31	17	14
			Estepa	12.295	6.099	6.196
			Gallo	14	10	4
			Pozo del Villar	20	12	8
			Salada (La)	37	19	18
Fuentes de Andalucía	Écija	1	Fuentes de Andalucía	7.365	3.675	3.690
Garrobo (El)	Sevilla	1	Garrobo (El)	793	402	391
Gelves	Sevilla	2	Gelves	6.823	3.390	3.433
			Parcelas de Porsiver	1.717	867	850
Gerena	Sevilla	1	Gerena	6.016	3.017	2.999
Gilena	Estepa	1	Gilena	3.915	1.968	1.947
Gines	Sevilla	1	Gines	12.568	6.205	6.363
Guadalcanal	Cazalla de la Sierra	1	Guadalcanal	2.994	1.483	1.511
Guillena	Sevilla	4	Guillena	7.668	3.874	3.794
			Pajanosas (Las)	1.071	537	534
			Torre de la Reina	1.141	558	583
			Serrano (El)	115	57	58
Herrera	Estepa	1	Herrera	6.450	3.192	3.258
Huévar del Aljarafe	Sanlúcar la Mayor	1	Huévar del Aljarafe	2.533	1.309	1.224
Isla Mayor	Coria del Río	1	Isla Mayor	5.759	2.904	2.855
Lantejuela	Osuna	1	Lantejuela	3.800	1.931	1.869
Lebrija	Lebrija	1	Lebrija	25.614	12.911	12.703
Lora de Estepa	Estepa	1	Lora de Estepa	829	417	412
Lora del Río	Lora del Río	6	Acebuchal (El)	156	82	74
			Álamo (El)	52	30	22
			Lora del Río	17.313	8.541	8.772
			Majadales (Los)	174	98	76
			Priorato (El)	1.020	529	491
			Setefilla	479	251	228
Luisiana (La)	Écija	1	Luisiana (La)	4.568	2.309	2.259
Madroño (El)	Sevilla	5	Álamo (El)	70	35	35
			Juan Antón	36	20	16
			Juan Gallego	12	7	5
			Madroño (El)	204	106	98
			Villagordo	31	15	16
Mairena del Alcor	Carmona	3	Bencarrón	145	74	71
			Clavinque	840	420	420
			Mairena del Alcor	18.378	9.186	9.192
Mairena del Aljarafe	Sevilla	1	Mairena del Aljarafe	39.389	19.735	19.654
Marchena	Marchena	1	Marchena	19.310	9.611	9.699
Marinaleda	Estepa	2	Marinaleda	2.138	1.092	1.046
			Matarredonda	532	265	267

1.1.2. Entidades Singulares de Población

Municipio	Partido judicial	Nº Entidades	Denominación	Población 2007	Hombres	Mujeres
Martín de la Jara	Osuna	3	Cañuelo (El)	9	4	5
			Martín de la Jara	2.739	1.415	1.324
			Rejano (El)	5	4	1
Molares (Los)	Utrera	1	Molares (Los)	2.991	1.541	1.450
Montellano	Morón de la Frontera	1	Montellano	7.037	3.527	3.510
Morón de la Frontera	Morón de la Frontera	1	Morón de la Frontera	28.165	14.023	14.142
Navas de la Concepción (Las)	Cazalla de la Sierra	1	Navas de la Concepción (Las)	1.788	889	899
Olivares	Sanlúcar la Mayor	1	Olivares	9.012	4.547	4.465
Osuna	Osuna	2	Osuna	17.439	8.568	8.871
			Puerto de la Encina	259	141	118
Palacios y Villafranca (Los)	Utrera	4	Chapatales (Los)	347	188	159
			Maribáñez	1.012	515	497
			Palacios y Villafranca (Los)	33.336	16.830	16.506
			Trobal (El)	1.080	546	534
Palomares del Río	Coria del Río	1	Palomares del Río	5.738	2.889	2.849
Paradas	Marchena	4	Calvario (El)	57	37	20
			Monte-Palacio	0	0	0
			Palomar (El)	136	77	59
			Paradas	6.797	3.388	3.409
Pedrera	Estepa	1	Pedrera	5.161	2.566	2.595
Pedroso (El)	Cazalla de la Sierra	4	Cañadas del Romero	38	21	17
			Jarillas (Las)	17	10	7
			Navahonda	7	4	3
			Pedroso (El)	2.197	1.078	1.119
Peñaflor	Lora del Río	3	Peñaflor	3.378	1.711	1.667
			Vegas de Almenara	299	148	151
			Vereda (La)	63	31	32
Pilas	Sanlúcar la Mayor	1	Pilas	12.478	6.296	6.182
Pruna	Morón de la Frontera	1	Pruna	2.950	1.518	1.432
Puebla de Cazalla (La)	Morón de la Frontera	1	Puebla de Cazalla (La)	11.013	5.500	5.513
Puebla de los Infantes (La)	Lora del Río	1	Puebla de los Infantes (La)	3.281	1.638	1.643
Puebla del Río (La)	Coria del Río	1	Puebla del Río (La)	11.851	5.883	5.968
Real de la Jara (El)	Cazalla de la Sierra	1	Real de la Jara (El)	1.623	779	844
Rinconada (La)	Sevilla	8	Buitrago	0	0	0
			Cartuja (La)	25	12	13
			Casablanquilla	2	1	1
			Jarilla (La)	482	254	228
			Majaloba	126	61	65
			Rinconada (La)	8.007	4.037	3.970
			San José de la Rinconada	24.949	12.462	12.487
			Tarazona	620	324	296
Roda de Andalucía (La)	Estepa	3	Perenos (Los)	38	18	20
			Pérez (Los)	78	39	39
			Roda de Andalucía (La)	4.281	2.141	2.140
Ronquillo (El)	Sevilla	4	Hoyuelo (El)	6	4	2
			Ratilla (La)	9	6	3
			Ronquillo (El)	1.338	680	658
			Venta de Curro Fal	42	27	15
Rubio (El)	Osuna	1	Rubio (El)	3.548	1.763	1.785
Salteras	Sanlúcar la Mayor	2	Centro de Comarca Norte	20	9	11
			Salteras	4.672	2.278	2.394
San Juan de Aznalfarache	Sevilla	1	San Juan de Aznalfarache	19.943	9.659	10.284

1.1.2. Entidades Singulares de Población

Municipio	Partido judicial	Nº Entidades	Denominación	Población 2007	Hombres	Mujeres
San Nicolás del Puerto	Cazalla de la Sierra	2	Cerro del Hierro	137	64	73
			San Nicolás del Puerto	537	273	264
Sanlúcar la Mayor	Sanlúcar la Mayor	5	Estación de Ferrocarril			
			de Benacazón	522	270	252
			Herrería (La)	9	6	3
			Sanlúcar la Mayor	10.964	5.442	5.522
			Tablante	411	204	207
			Villarán	315	163	152
Santiponce	Sevilla	1	Santiponce	7.794	3.910	3.884
Saucejo (El)	Osuna	3	Mezquitilla (La)	244	122	122
			Navarredonda	163	79	84
			Saucejo (El)	4.021	2.018	2.003
Sevilla	Sevilla	2	Sevilla	689.410	328.320	361.090
			Valdezorras	9.735	4.862	4.873
Tocina	Lora del Río	2	Rosales (Los)	4.482	2.227	2.255
			Tocina	4.789	2.371	2.418
Tomares	Sevilla	1	Tomares	21.099	10.473	10.626
Umbrete	Sanlúcar la Mayor	2	Umbrete	6.778	3.403	3.375
			Hacienda de Lopaz	1	1	0
Utrera	Utrera	6	Guadalema de los Quinteros	531	282	249
			Palmar de Troya (El)	2.423	1.229	1.194
			Pinzón	407	217	190
			Torbiscal (El)	23	12	11
			Trajano	969	500	469
			Utrera	44.782	22.295	22.487
Valencina de la Concepción	Sevilla	1	Valencina de la Concepción	7.796	3.919	3.877
Villamanrique de la Condesa	Sanlúcar la Mayor	1	Villamanrique de la Condesa	4.000	1.958	2.042
Villanueva de San Juan	Osuna	1	Villanueva de San Juan	1.409	700	709
Villanueva del Ariscal	Sanlúcar la Mayor	1	Villanueva del Ariscal	5.769	2.829	2.940
Villanueva del Río y Minas	Lora del Río	2	Villanueva del Río	624	312	312
			Villanueva del Río y Minas	4.605	2.267	2.338
Villaverde del Río	Lora del Río	1	Villaverde del Río	6.912	3.529	3.383
Viso del Alcor (El)	Carmona	1	Viso del Alcor (El)	17.714	8.896	8.818
Total				**1.849.268**	**907.853**	**941.415**

I.2. Climatología

1.2.1. Temperaturas medias mensuales. 2004-2007
1.2.2. Temperaturas máximas mensuales. 2004-2007
1.2.3. Temperaturas mínimas mensuales. 2004-2007
1.2.4. Precipitaciones totales mensuales. 2004-2007
1.2.5. Días de Precipitación. 2004-2007
1.2.6. Horas mensuales de sol y porcentaje sobre la máxima teórica. 2002-2007

Notas:

La información reseñada en este subcapítulo toma como referencia las estaciones meteorológicas situadas en los puntos más representativos de la provincia de Sevilla, de forma que se obtiene una información general de la misma.

Los casos en los que no se dispone de datos, aparecen señalados con un guión. La abreviatura VR significa que la temperatura, bien sea máxima o mínima, se alcanzó en más de dos días.

La abreviatura IP (inapreciable) indica que la precipitación que se alcanzó fue igual o inferior a 0,1.

Los datos relativos a las horas de sol mensuales indican las horas de sol registradas cada mes y su porcentaje sobre la máxima teórica, entendiendo ésta, como el tiempo máximo de sol que puede haber durante el mes.

FUENTES:

1.2.1 Instituto Nacional de Meteorología. Ministerio de Medio Ambiente
1.2.2 Instituto Nacional de Meteorología. Ministerio de Medio Ambiente
1.2.3 Instituto Nacional de Meteorología. Ministerio de Medio Ambiente
1.2.4 Instituto Nacional de Meteorología. Ministerio de Medio Ambiente
1.2.5 Instituto Nacional de Meteorología. Ministerio de Medio Ambiente
1.2.6 Instituto Nacional de Meteorología. Ministerio de Medio Ambiente

© INM. Prohibida su reproducción total o parcial por cualquier medio sin autorización expresa por escrito del INM.

1.2.1. Temperaturas medias mensuales (Cº). 2004-2007

2004	ene	feb	mar	abr	may	jun	jul	ago	sep	oct	nov	dic	Año
Écija "Cámara Agraria"	8,6	11,2	12,5	14,4	17,7	26,4	27,9	26,8	24,1	19	12,8	9,1	17,5
La Puebla de los Infantes "INM"	10	10,3	12,2	13,8	17	24,2	26,2	26,2	23,3	17,8	11,5	8,8	16,8
Pilas "Medina Garvey"	12,9	14,2	15,3	16,4	19,1	27,6	28,8	27,6	25	20	14,9	11,2	19,4
Morón de la Frontera "Base Aérea"	11	11,6	12,9	14,8	17,6	25,8	27,6	27,4	24,6	19,4	13,2	10,3	18
Osuna "SEA"	10,6	11,6	12,4	14,6	-	26,6	28,4	-	-	-	-	10,6	-
Marchena "Los Ojuelos"	10,8	12,8	13,5	15,5	18,4	27,4	29,3	28,5	25,6	20	13,5	9,9	18,8
Cazalla Sierra "EMA"	8,4	8,8	9,5	11,2	13,8	-	23,4	23	-	-	-	-	-
Sevilla "Aeropuerto"	12,2	13,4	14,6	16,8	19,7	28	29,2	28,4	25,6	20,6	14,4	11,4	19,5
Sevilla "Tablada Automática"	12,1	13,2	14,6	16,4	19	26,8	27,8	27,1	24,8	20,1	14,4	11,2	19

2005	ene	feb	mar	abr	may	jun	jul	ago	sep	oct	nov	dic	Año
Écija "Cámara Agraria"	7,1	7,7	13,5	17	21	26,1	27,6	27,8	23,2	19	12,1	9,8	17,6
La Puebla de los Infantes "INM"	6	6,4	12,2	15,2	20	-	-	25,7	21,8	17,4	10,9	-	-
Pilas "Medina Garvey"	10,2	10,2	14,8	18	22	26,7	27,8	28	24,3	19,9	13,6	11,8	18,9
La Puebla de Cazalla	10	10,2	15,7	18,8	23,2	28	29,3	29,4	-	21,4	-	-	-
Morón de la Frontera "Base Aérea"	8,1	8,4	14	16,6	21,2	25,9	27,2	27,4	23,7	19,8	13,2	11,2	18
Osuna "SEA"	11,6	10,6	15,1	18,4	23,6	28,6	30,6	30,3	26,4	22,1	15,1	13	20,4
Arahal "Depósitos de Agua"	9,7	10	14,6	18,2	22,8	27,4	28,9	28,6	24,4	20,4	13,6	11,4	19,1
Cazalla Sierra "EMA"	6,7	6,2	-	13,9	-	23,3	-	-	20,8	16,5	9,9	8,2	-
Guadalcanal "Cristo"	7,2	5,8	10,3	-	17,9	23,8	25,4	25,8	20,8	16,2	-	8,2	-
Sevilla "Aeropuerto"	9,6	10	15,5	18,8	23,1	27,7	28,7	28,7	24,9	20,6	14	12,1	19,4
Sevilla "Tablada Automática"	9,8	10,1	16	18,8	23,6	27,2	27,4	27,6	24,1	20	13,6	12	19,1

2006	ene	feb	mar	abr	may	jun	jul	ago	sep	oct	nov	dic	Año
Écija "Automática"	8,4	9,7	13,5	17,8	21,7	24,8	28,6	27,7	24,7	20,6	15,2	9,1	18,5
La Puebla de los Infantes "INM"	7,4	8,1	11,9	16,3	20	22,7	26,4	25,9	23	19,4	14,4	8,2	17
Pilas "Medina Garvey"	10	11,4	14,5	18	22,6	24,8	28,9	27,9	25,4	21,3	16,5	11,6	19,4
La Puebla de Cazalla	10,3	11,5	-	-	-	-	-	-	-	20,6	-	-	-
Morón de la Frontera "Base Aérea"	9,1	10,2	13,5	17,5	21,6	24,2	28,1	27,4	25	21	16,1	10,3	18,7
Osuna "SEA"	11,6	12,5	16,3	20	-	-	-	-	-	-	-	-	-
Arahal "Depósitos de Agua"	9,6	10,7	14,7	18,4	22,9	25,5	29,6	28,4	26	-	16,2	10,6	-
Cazalla Sierra "EMA"	6,7	7,3	-	14,3	18,6	21,6	26	25,2	22	17,9	13,6	8,2	-
Guadalcanal "Cristo"	6,8	8	10,9	15,5	19,6	-	27,6	25,6	-	17,8	13,4	7,4	-
Sevilla "Aeropuerto"	10,2	11,5	15,5	19,2	23,5	25,9	30	28,8	26,3	22	17,1	11,4	20,1
Sevilla "Tablada Automática"	10	11,1	14,5	18,5	22,2	24,5	28,6	27,2	24,9	21,1	16,4	10,7	19,1

2007	ene	feb	mar	abr	may	jun	jul	ago	sep	oct	nov	dic	Año
Lora de Estepa	9,1	10,9	11,9	13,7	17,7	21,9	26,9	25,5	22,1	17,3	12,5	9,4	16,6
Écija "Automática"	8,6	12,1	12,3	14,8	19,2	23,2	27,9	27	24,2	19,2	13,1	9,8	17,6
Lora del Río "El Priorato"	9,5	11,9	13,3	15,5	19,6	-	27,9	26,7	24,3	19,3	13,1	9,8	17,4
La Puebla de los Infantes "INM"	8,3	10,8	11,6	14	-	21,6	26	25,2	22,9	17,7	11,3	8,4	16,2
Marchena "Los Ojuelos"	8,9	12,7	13	15,3	19,3	23,3	27,8	27	24,3	19,3	14	10,3	17,9
Cazalla de la Sierra "EMA"	8,7	10,4	11,2	-	16,4	19,7	-	24,1	21,5	16,7	11,4	8,7	14,9
Guadalcanal "Cristo"	8,5	9,4	10,8	12,9	16,6	20,4	-	-	21,7	17,6	13,7	-	14,6
Sevilla "Aeropuerto"	11	14	15,2	17,1	21,3	24,7	29,1	27,6	25,4	21	15,3	12,1	19,5
Sevilla "Tablada Automática"	10,6	13,3	14,4	16,4	19,6	22,9	27	25,8	24,1	19,8	14,6	11,5	18,3
Morón de la Frontera "Base Áerea"	9,6	12,5	12,8	15,4	19	22,4	27,1	26,4	24,1	19,6	14,2	11,1	17,9
Arahal "Depósitos de Agua"	10,7	13,2	14,1	16,5	20,2	24	29,1	27,6	24,9	20,5	14,9	11,2	18,9
Pilas "Medina Garvey"	11,6	14	15,7	17,1	21	24,1	29	27,2	24,8	21,2	16	12,3	19,5
Los Palacios "ECA"	10,9	13,7	15,3	16,3	19,7	22,7	-	25,1	23,9	20	15,5	-	18,3
Osuna (SEA)	9,2	10,4	11,2	13,4	-	-	-	-	-	-	-	-	-

1.2.2. Temperaturas máximas mensuales (ºC). 2004-2007

2004	ene		feb		mar		abr		may		jun		jul		ago		sep		oct		nov		dic		Año
	Temp	Día	Temp	Día	Temp	Día	Temp	Día	Temp	Día	Temp	Día	Temp	Día	Temp	Día	Temp	Día	Temp	Día	Temp	Día	Temp	Día	
Écija "Cámara Agraria"	17	VR	23,5	5	27	21	30,5	26	35,5	31	43	29	43	25	41	VR	38	VR	35	VR	25	7	19	13	43
La Puebla de los Infantes "INM"	22,5	12	23	3	28	21	29,5	25	33,5	31	40,5	VR	43,5	25	42,5	VR	37,5	22	35,5	2	25	7	19,5	18	43,5
Pilas "Medina Garvey"	23	12	24	VR	29	21	32	VR	34	31	43	29	45	25	42	VR	39	22	35	2	25	8	19	VR	45
Morón de la Frontera "Base Aérea"	19,7	9	22,2	5	26,5	21	29	25	33,2	25	41,2	29	43,1	24	41,4	24	38	22	35,5	2	25,1	8	19,8	14	43,1
Osuna "SEA"	18	VR	21	6	24	21	27	25	-	-	40	VR	42	VR	-	-	-	-	-	-	-	-	19	15	-
Marchena "Los Ojuelos"	20,5	12	24,5	VR	28,5	21	31	26	35	31	43,5	28	45	24	43	24	39,5	22	37	2	26	8	19	VR	45
Cazalla Sierra "EMA"	18,6	12	19,1	12	23,3	21	24,7	25	-	-	-	-	38,4	24	37,8	25	-	-	-	-	-	-	-	-	-
Sevilla "Aeropuerto"	21	12	23,6	5	27,6	21	30,5	VR	34,1	31	42,1	27	44,3	25	41,9	24	38,6	22	36,6	1	24,8	8	20,2	12	44,3
Sevilla "Tablada Automática"	21,5	12	24,3	5	28,4	21	30,9	26	34,2	31	41,7	27	42,9	24	40,8	24	38,2	22	36,2	1	25,6	8	20	12	42,9

2005	ene		feb		mar		abr		may		jun		jul		ago		sep		oct		nov		dic		Año
	Temp	Día	Temp	Día	Temp	Día	Temp	Día	Temp	Día	Temp	Día	Temp	Día	Temp	Día	Temp	Día	Temp	Día	Temp	Día	Temp	Día	
Écija "Cámara Agraria"	20,5	VR	20	13	30	31	31	VR	-	-	41,5	22	42,5	21	45	7	38	4	33	1	25	2	18,5	9	-
La Puebla de los Infantes "INM"	21,5	21	20,5	13	28	31	32	27	34,5	26	-	-	-	-	44	7	38	4	33,5	1	24	2	-	-	-
Pilas "Medina Garvey"	22	21	23	13	30	31	30	VR	34	VR	39	VR	42	20	41	VR	38	4	32	6	24	2	19	9	42
La Puebla de Cazalla	23	21	22	13	30	31	33	VR	37	VR	44	22	45	20	46	7	-	-	35	1	-	-	-	-	-
Morón de la Frontera "Base Aérea"	24	21	20,8	13	30	31	30,5	28	34,2	19	40,3	22	41,5	20	42	7	38	3	33,5	1	24,9	2	19,4	9	42
Osuna "SEA"	22	VR	21	13	28	20	31	29	35	26	41	VR	42	VR	45	7	40	3	34	VR	27	2	18	VR	45
Arahal "Depósitos de Agua"	23	21	21	VR	31	31	32	VR	35	VR	41	VR	42	VR	43	7	38	4	33	VR	25	2	18	VR	43
Cazalla Sierra "EMA"	-	-	21,1	13	-	-	27,3	28	-	-	-	-	-	-	-	-	-	-	-	-	21,2	2	17	8	-
Guadalcanal "Cristo"	18,5	22	20	13	24,5	31	-	-	30,5	VR	39	6	39	VR	41	6	35,5	4	31	1	-	-	15	7	-
Sevilla "Aeropuerto"	21,8	21	23	13	30,5	31	32,4	29	35	25	40,3	22	41,6	21	42,6	7	38	4	33,7	1	24,3	2	20	VR	42,6
Sevilla "Tablada Automática"	22,4	21	23,4	13	31	31	32,4	28	37,3	19	40	VR	41,5	21	41,1	7	37	4	34,5	1	24,9	2	20,1	9	41,5

2006	ene		feb		mar		abr		may		jun		jul		ago		sep		oct		nov		dic		Año
	Temp	Día	Temp	Día	Temp	Día	Temp	Día	Temp	Día	Temp	Día	Temp	Día	Temp	Día	Temp	Día	Temp	Día	Temp	Día	Temp	Día	
Écija "Automática"	17,8	19	21,3	11	27,2	26	29,4	27	39,7	17	40,2	22	42,9	10	41,6	30	41,6	3	32,3	2	26,9	1	19,3	1	42,9
La Puebla de los Infantes "INM"	18	19	21,5	11	26	31	28,5	3	38	17	39	22	42,5	11	40,5	30	40	3	32	9	26	1	18,5	31	42,5
Pilas "Medina Garvey"	19	19	21	10	27	31	31	3	37	17	39	22	43	11	42	29	42	3	32	7	26	1	20	4	43
La Puebla de Cazalla	19	19	23	11	-	-	-	-	-	-	-	-	-	-	-	-	-	-	30	1	-	-	-	-	-
Morón de la Frontera "Base Aérea"	17,5	19	20,8	11	27,2	26	29,2	3	38	17	39	22	43,5	11	42,2	30	41,6	3	32,1	9	26,4	1	19,7	1	43,5
Osuna "SEA"	20	21	23	10	29	26	31	27	40	17	41	22	44	10	-	-	42	3	-	-	-	-	-	-	-
Arahal "Depósitos de Agua"	18	19	22	11	27	26	31	3	38	17	40	22	43	11	43	30	42	3	32	7	26	1	20	1	43
Cazalla Sierra "EMA"	17,4	20	19	11	-	-	25	3	33,6	17	36,1	22	39,8	11	38,9	30	38,6	3	29,4	7	24,2	1	17,8	30	-
Guadalcanal "Cristo"	15,5	20	19	8	24	30	28	3	35,5	17	-	-	40	10	38	7	-	-	29,5	8	25,5	1	17	30	-
Sevilla "Aeropuerto"	18,3	1	21,9	11	27	26	31	3	38,5	17	40,1	22	43,6	11	41,8	30	41,6	3	32	2	27	1	19,8	4	43,6
Sevilla "Tablada Automática"	19	1	21,4	11	25,8	31	30,7	3	36,5	17	38,8	22	43,6	11	41,1	30	40,6	3	30,6	2	26,3	1	20,2	4	43,6

2007	ene		feb		mar		abr		may		jun		jul		ago		sep		oct		nov		dic		Año
	Temp	Día	Temp	Día	Temp	Día	Temp	Día	Temp	Día	Temp	Día	Temp	Día	Temp	Día	Temp	Día	Temp	Día	Temp	Día	Temp	Día	
Lora de Estepa	22	19	19	28	23	3	26	23	32	18	34	30	40	28	38	1	34	4	27	1	22	5	18	4	40
Écija "Automática"	21,2	20	21,9	16	24,7	3	29,1	23	35,8	19	39	30	43,2	29	41,7	27	36,4	4	30,8	1	25,5	6	19,7	4	43,2
Lora del Río "El Priorato"	22	20	24	16	25,5	3	30	23	36	18	-	-	44,5	28	43	3	38	4	31,5	10	26	6	19,5	6	44,5
La Puebla de los Infantes "INM"	21	19	21,5	27	25,5	3	28,5	23	-	-	36,5	30	42	28	41,5	4	36,5	5	30,5	10	26,5	6	20,5	6	42
Marchena "Los Ojuelos"	22,5	19	25,5	16	26	3	29,5	23	35,5	18	38,5	30	43,5	29	43	4	37,5	4	31	1	26,5	5	19,5	5	43,5
Cazalla de la Sierra "EMA"	22,6	20	21,2	27	24	3	-	-	30,2	18	33,3	30	-	-	38,8	4	33,8	4	28,1	9	25,4	5	20,5	6	38,8
Guadalcanal "Cristo"	21	19	20	27	20,5	3	25	23	31,5	18	34	30	-	-	-	-	32,5	9	26,5	30	25	6	-	-	-
Sevilla "Aeropuerto"	22,2	19	24,8	16	25	3	29,3	23	35,5	18	38	30	42,9	29	41,2	4	37,5	5	31,8	9	27,5	5	20,3	4	42,9
Sevilla "Tablada Automática"	21,5	19	22,8	16	24,8	3	29,4	23	34,4	18	36	30	41,9	28	40	4	36,2	5	30,7	9	26,8	5	20,1	5	41,9
Morón de la Frontera "Base Aérea"	22,7	19	25	16	23,7	3	28,4	23	35,6	18	36,5	30	43,1	28	42,9	4	36,9	5	31,5	9	28,2	5	19,4	4	43,1
Arahal "Depósitos de Agua"	23	19	24	16	25	3	29	23	36	18	37	30	44	28	43	4	38	4	31	9	27	7	19	4	44
Pilas "Medina Garvey"	23	20	23	27	27	3	29	23	36	18	37	23	44	28	42	4	36	5	32	9	27	6	20	5	44
Los Palacios "ECA"	24	19	23,5	27	27	3	31	21	35	18	36	29	-	-	41	4	36	5	32	9	29	6	-	-	-
Osuna "SEA"	22	19	20	16	21	3	25	23	-	-	-	-	-	-	-	-	-	-	-	-	-	-	-	-	-

1.2.3. Temperaturas mínimas mensuales (ºC). 2004-2007

2004	ene		feb		mar		abr		may		jun		jul		ago		sep		oct		nov		dic		Año
	Temp	Día	Temp	Día	Temp	Día	Temp	Día	Temp	Día	Temp	Día	Temp	Día	Temp	Día	Temp	Día	Temp	Día	Temp	Día	Temp	Día	
Écija "Cámara Agraria"	-5,5	20	-0,5	28	-2,5	3	0,5	11	5	VR	12,5	1	11	9	12	21	13	VR	6	VR	-2	16	-5,5	28	-5,5
La Puebla de los Infantes "INM"	-3,5	VR	-1	28	-4	VR	0,5	12	4,5	9	9,5	16	9,5	10	13	VR	9,5	VR	5	30	-3,5	16	-3	VR	-4
Pilas "Medina Garvey"	1	20	4	28	2	1	6	12	10	VR	17	VR	14	6	17	18	15	15	9	30	5	15	-1	27	-1
Morón de la Frontera "Base Aérea"	-3	20	0	28	-2	3	2,6	11	6,8	8	14	16	11,6	7	15,5	21	14	16	6,5	30	0,5	VR	-5,4	28	-5,4
Osuna "SEA"	1	20	1	28	0	2	5	19	-	-	14	20	14	7	-	-	-	-	-	-	-	-	1	10	-
Marchena "Los Ojuelos"	-3,5	20	2	28	-1,5	2	3	VR	8,5	8	15	20	13	9	14	21	14	29	5,5	30	-0,5	VR	-4	28	-4
Cazalla Sierra "EMA"	-2,9	20	-0,8	28	-4,2	3	-0,4	12	-	-	-	-	9,2	9	12,3	10	-	-	-	-	-	-	-	-	-
Sevilla "Aeropuerto"	0,1	20	2,8	28	2,2	3	6,4	12	9,5	8	16,3	20	16	7	18	21	16	VR	8,5	30	3,4	16	0,2	28	0,1
Sevilla "Tablada Automática"	0	20	1,1	28	1,9	3	5,7	12	8,2	8	15,9	20	15,1	7	16	29	14,6	VR	8,2	30	2,8	15	-2	28	-2

2005	ene		feb		mar		abr		may		jun		jul		ago		sep		oct		nov		dic		Año
	Temp	Día	Temp	Día	Temp	Día	Temp	Día	Temp	Día	Temp	Día	Temp	Día	Temp	Día	Temp	Día	Temp	Día	Temp	Día	Temp	Día	
Écija "Cámara Agraria"	-10	28	-5	27	-3	6	3,5	16	-	-	14	VR	14	VR	13	23	8	19	9	6	-1	27	-3	18	-10
La Puebla de los Infantes "INM"	-10	28	-8	1	-5	8	0,5	11	5	18	-	-	-	-	9,5	26	3	19	2	6	-3	30	-	-	-
Pilas "Medina Garvey"	0	VR	1	VR	2	5	8	16	10	16	15	14	17	VR	16	1	13	19	11	14	3	26	2	VR	0
La Puebla de Cazalla	-4	27	-	-	2	VR	8	10	10	16	16	13	18	VR	17	1	-	-	11	14	-	-	-	-	-
Morón de la Frontera "Base Aérea"	-7,9	28	-4,5	1	-0,1	9	4,2	16	8,8	17	13,8	14	14	31	14,5	26	10,5	20	10	26	0,2	27	0	12	-7,9
Osuna "SEA"	-4	27	3	VR	3	5	7	10	11	17	18	14	21	VR	20	10	17	11	14	VR	5	27	4	13	-4
Arahal "Depósitos de Agua"	-3	VR	1	VR	1	VR	7	9	12	13	15	13	19	30	18	VR	13	18	11	14	3	VR	2	12	-3
Cazalla Sierra "EMA"	-	-	-4,9	26	-	-	2,9	11	-	-	-	-	-	-	-	-	-	-	-	-	-2,1	27	-2	12	-
Guadalcanal "Cristo"	-8	27	-4	22	-3,5	5	-	-	5,5	17	10,5	28	11,5	24	13,5	VR	8	11	6,5	VR	-	-	0	VR	-
Sevilla "Aeropuerto"	-3,5	28	-0,9	22	2	5	8	10	12	14	15,7	28	18,4	30	17,6	2	12,2	20	12	6	3	27	1	12	-3,5
Sevilla "Tablada Automática"	-4,3	28	-0,6	22	1,8	5	8,7	19	9,9	17	14,5	14	15,2	31	15,4	1	11,6	20	10	6	0,9	27	1,4	12	-4,3

2006	ene		feb		mar		abr		may		jun		jul		ago		sep		oct		nov		dic		Año
	Temp	Día	Temp	Día	Temp	Día	Temp	Día	Temp	Día	Temp	Día	Temp	Día	Temp	Día	Temp	Día	Temp	Día	Temp	Día	Temp	Día	
Écija "Automática"	-1,3	5	-1,1	24	-0,4	6	7,5	8	6,6	24	12,4	2	14,2	3	13,6	19	11,4	23	10,5	5	5,3	27	-2,6	20	-2,6
La Puebla de los Infantes "INM"	-3,5	5	-4	24	-3	2	4,5	8	6	23	7	5	11,5	3	12,5	16	8,5	17	7,5	6	3,5	12	-2	22	-4
Pilas "Medina Garvey"	1	31	2	23	4	5	9	11	12	8	16	2	16	2	15	16	14	16	15	4	8	27	3	19	1
La Puebla de Cazalla	2	30	20	23	-	-	-	-	-	-	-	-	-	-	-	-	-	-	13	5	-	-	-	-	-
Morón de la Frontera "Base Aérea"	-0,7	5	-0,8	24	0,5	6	8,1	8	7,6	24	11,3	2	14,5	2	15	19	11,3	16	11,4	15	6,4	12	-0,7	23	-0,8
Osuna "SEA"	2	29	4	24	5	6	13	7	-	-	-	-	-	-	-	-	-	-	-	-	-	-	-	-	-
Arahal "Depósitos de Agua"	2	4	2	23	3	5	10	16	12	4	15	1	17	1	16	15	13	15	-	-	9	12	2	20	-
Cazalla Sierra "EMA"	-2,6	28	-3,4	24	-	-	5,4	8	6,4	5	10,3	2	10,8	2	11,5	19	9,5	23	9	5	4,2	17	-2,1	20	-
Guadalcanal "Cristo"	-5	30	-2,5	23	-1	5	5	22	7	9	-	-	13,5	2	10,5	16	-	-	10	2	4,5	28	-2	12	-
Sevilla "Aeropuerto"	1	29	1,9	24	4	6	10,4	22	12,4	24	15,5	2	17	2	16,8	17	15	17	14	8	8,9	27	1,6	23	1
Sevilla "Tablada Automática"	0,2	31	0,7	24	2,4	6	9,2	22	11,2	5	14,2	3	15,6	2	15,2	18	13,1	17	12,2	8	7,6	17	0,9	20	0,2

2007	ene		feb		mar		abr		may		jun		jul		ago		sep		oct		nov		dic		Año
	Temp	Día	Temp	Día	Temp	Día	Temp	Día	Temp	Día	Temp	Día	Temp	Día	Temp	Día	Temp	Día	Temp	Día	Temp	Día	Temp	Día	
Lora de Estepa	-1	26	2	1	2	23	3	6	7	1	12	11	15	20	14	14	14	27	8	31	3	16	1	16	-1
Écija "Automática"	-3,7	26	0,6	1	-0,5	23	0,8	6	7,7	6	11,2	22	14,2	22	13,9	14	13,7	30	7,7	30	2	17	-1,5	16	-3,7
Lora del Río "El Priorato"	-2,5	25	2	1	1	23	3	6	9	1	-	-	14	21	14	14	13,5	28	7,5	26	1	17	-1	16	-2,5
La Puebla de los Infantes "INM"	-4,5	25	0,5	1	-2	22	1,5	6	-	-	10	11	10,5	22	10,5	23	10,5	28	5	26	-4	16	-5,5	15	-5,5
Marchena "Los Ojuelos"	-3	26	1	1	0	22	0	6	7,5	1	12	22	13	22	13,5	14	14	19	8	31	3	27	-1,5	16	-3
Cazalla de la Sierra "EMA"	-2,9	25	1,3	1	0,6	12	-	-	6,5	1	10,1	22	-	-	11,9	14	9,1	27	5,1	26	-1,3	17	-3,8	16	-3,8
Guadalcanal "Cristo"	-3	26	2,5	7	-1	21	2	7	4,5	1	10	1	-	-	-	-	12	15	8,5	27	2,5	23	-	-	-
Sevilla "Aeropuerto"	0,2	26	5,4	1	4,7	23	4,4	6	10,8	1	16,1	10	16,5	22	17,6	14	15,8	28	12	26	5,9	27	2,5	16	0,2
Sevilla "Tablada Automática"	-0,3	25	4,6	19	2,5	23	3,8	6	8,2	1	14,1	27	15	22	15	14	14	26	8,8	30	4,1	26	1,4	16	-0,3
Morón de la Frontera "Base Aérea"	-3	26	2,8	21	-0,7	22	2,1	6	7,4	6	11,2	22	13,6	20	13,6	14	14	28	8,3	29	4,4	27	0,3	13	-3
Arahal "Depósitos de Agua"	0	25	5	1	4	20	4	6	9	1	15	1	18	20	16	13	16	20	10	30	6	26	2	15	-
Pilas "Medina Garvey"	2	25	6	1	5	22	5	6	11	1	15	11	16	21	16	14	17	19	11	30	7	27	4	16	2
Los Palacios "ECA"	-1,5	26	4	18	3	23	2,5	6	8,5	1	13	21	-	-	14	14	14,5	19	9,5	30	6	13	-	-	-
Osuna "SEA"	1	23	4	1	2	21	2	6	-	-	-	-	-	-	-	-	-	-	-	-	-	-	-	-	-

1.2.4. Precipitaciones totales mensuales (litros/m²). 2004-2007

2004	ene	feb	mar	abr	may	jun	jul	ago	sep	oct	nov	dic
Écija "Cámara Agraria"	13,6	84,2	79,4	26	62,6	0	0	0	1,6	33,3	3,9	40,9
La Puebla de los Infantes "INM"	16,8	119,4	67,1	38,3	161,9	0	0	12,6	0	158,6	3,2	36,4
Pilas "Medina Garvey"	6,7	126,5	49,5	30,4	69,8	0	IP	2,8	1,2	98,3	15,7	10,5
Lebrija "Monteronja"	7	90	54	54	119	0	3	0	0	54	12	24
Morón de la Frontera "Base Aérea"	5,9	65,8	50,4	71,4	84	0	6,2	IP	2,3	50,3	6,4	35,1
Osuna "SEA"	8	69	107	-	-	0	0	-	-	-	-	37,5
Marchena "Los Ojuelos"	12	72	76	37	96	0	IP	1	8	40	8	36
Cazalla Sierra "EMA"	38,7	228,5	83,1	-	-	-	0,1	-	-	-	-	-
Sevilla "Aeropuerto"	9,1	89,9	44,1	22,9	63,7	0	0	7,8	IP	93,4	14,5	18,8
Sevilla "Tablada Automática"	7,4	96,8	75,1	54,6	54,8	0	0	7,1	0,1	115,4	15	17,6

2005	ene	feb	mar	abr	may	jun	jul	ago	sep	oct	nov	dic
Écija "Cámara Agraria"	0	88,3	10,2	20,9	22	0	0	0	2	110,4	17	26,7
La Puebla de los Infantes "INM"	0	57,7	34,5	28,9	56,5	-	0	0	14,4	196,4	14	-
Pilas "Medina Garvey"	0	44,5	24,5	13,5	18,5	0,5	0	0	IP	75,5	23,5	25
Lebrija "Monteronja"	0	89	35	1	0	0	0	0	0	104	28	31
Morón de la Frontera "Base Aérea"	0	62,5	17,6	6,3	16,3	IP	0	IP	IP	88,4	17,7	11,6
Osuna "SEA"	0	81	19	8	8	-	-	-	-	-	23,5	16
Arahal "Depósitos de Agua"	-	80	26,5	1	21	-	-	-	-	111,5	19	17
Marchena "Cortijo del Río"	0	88	19,3	4	18	0	0	0	0	92,8	11,3	27,6
La Puebla de Cazalla	0	84,1	19,4	8,5	19,2	0	0	0	2,9	94,2	16,4	23,8
Cazalla Sierra "EMA"	-	24,6	-	21,3	-	-	-	-	-	-	24,1	76,1
Guadalcanal "Cristo"	0,1	31,2	40	-	40,9	3,6	0	0	12,2	69,2	19,1	19,1
Sevilla "Aeropuerto"	0	45,9	19,3	8,7	30,6	0,1	0	0	IP	100,1	16,6	33,2
Sevilla "Tablada Automática"	0,6	53	22,1	6,2	29,1	0,3	0	0	0	108,6	23,3	33,2

2006	ene	feb	mar	abr	may	jun	jul	ago	sep	oct	nov	dic
Écija "Cámara Agraria"	70,3	48,6	74	34,2	38,7	5,4	0,3	26,2	38,9	109,3	51,1	35,5
La Puebla de los Infantes "INM"	97,2	60,6	152,4	29,7	47,7	4,6	0	49,5	25,9	211,9	119,7	43,8
Pilas "Medina Garvey"	149	44	66	87,5	8	23	0	20	32	167	113	31
Lebrija "Monteronja"	112	62	72	23	37	36	1	29	42	150	99	46
Morón de la Frontera "Base Aérea"	118,2	64,3	107,6	29,4	33,2	18,8	2,9	7,2	44,3	113,5	69,5	52,2
Osuna "SEA"	68	45	60	16	46	0	0	-	26	-	-	-
Arahal "Depósitos de Agua"	108	76,5	71,5	68,5	34	6	-	4	65,5	148,5	78,5	57,5
La Puebla de Cazalla	111,5	56,6	-	-	-	-	-	-	-	56,6	-	-
Cazalla Sierra "EMA"	104,1	66,5	-	25,5	34,4	10,5	0,3	28,5	33,9	321,1	172,9	48,1
Guadalcanal "Cristo"	55,9	36,4	87,2	27,9	38,6	31,3	4,5	33,6	33,6	-	99,1	27,3
Guillena "Las Pajanosas"	98,5	-	108,5	19	13,5	44	0	-	32,5	220	109	23
Sevilla "Aeropuerto"	86,4	48,1	62,1	50,4	16,4	22,7	0	39,4	42,6	179,2	109,5	33,5
Sevilla "Tablada Automática"	109,9	49,1	59,6	62,4	8,2	7,2	0	31	50,9	215,4	123,4	36,2

2007	ene	feb	mar	abr	may	jun	jul	ago	sep	oct	nov	dic
Lora de Estepa	54,1	62,5	14,5	51,2	120,1	2,4	0	0	84,6	107,6	36,4	22,2
Écija "Automática"	24,9	48,5	9,8	40,9	82,4	5,9	0	1,6	49,4	38,5	131,2	20,2
Lora del Río "El Priorato"	29,5	59,3	19	56,8	170	-	0	0,5	28,5	20,3	66,5	5
La Puebla de los Infantes "INM"	47,7	53,3	23,1	45,5	-	5,2	0	3,1	39	35	65,6	13,8
Lora del Río "C. de A."	17,2	65,5	8,3	50,6	102,8	0	0	0	9,4	75,4	56,5	-
Marchena "Los Ojuelos"	37	58	11	44	91	1	0	-0,3	63	36	104	21
Cazalla de la Sierra "EMA"	31,4	56,3	24,5	-	42,5	10,5	-	7,4	5,7	8,4	101,2	10,5
Guadalcanal "Cristo"	33	68,7	6,9	75,3	66,7	22,4	0	-	46,3	22,3	51,5	-
Sevilla "Aeropuerto"	33,4	61,2	9,1	23,5	58,3	2,9	0	6,4	32,6	26,9	110,2	13
Sevilla "Tablada Automático"	43,8	77,7	13,8	45	105,6	1,7	0	12,3	44,2	23	108,7	18,1
Morón de la Frontera "Base Aérea"	36,5	58,4	14,3	34,6	93,8	3,2	0	0,2	52,9	32,5	138,4	17,2
Arahal "Depósitos de Agua"	35	60	20,5	31,5	77	3	0	0	47,5	28	148	20
Pilas "Medina Garvey"	53,5	75,5	21,3	31,5	61,5	0,5	0	49	24	24	94	21,5
Los Palacios "ECA"	69,9	54,9	6,3	31,4	53	3	0	2,2	35,9	64,4	107,2	-
Las Cabezas de San Juan "Majoleto"	83	66	13	41,5	50	-	0	0	57	45	60	26
Osuna "SEA"	41	43,5	18	71	-	-	-	-	-	-	-	-

1.2.5. Días de precipitación. 2004-2007

2004	ene	feb	mar	abr	may	jun	jul	ago	sep	oct	nov	dic
Écija "Cámara Agraria"	7	9	9	7	11	0	0	0	1	9	1	5
La Puebla de los Infantes "INM"	4	9	10	8	11	0	0	2	0	12	2	4
Pilas "Medina Garvey"	4	7	5	5	6	0	0	2	1	9	3	1
Lebrija "Monteronja"	3	8	6	4	8	0	1	0	0	7	2	3
Morón de la Frontera "Base Aérea"	4	10	7	8	7	0	2	0	1	11	3	4
Osuna "SEA"	1	7	6	-	-	0	0	-	-	-	-	3
Marchena "Los Ojuelos"	3	10	8	6	8	0	0	1	1	10	3	4
Cazalla Sierra "EMA"	21	13	14	-	-	-	1	-	-	-	-	-
Sevilla "Aeropuerto"	5	11	10	6	6	0	0	4	0	12	3	3
Sevilla "Tablada Automática"	6	11	12	7	7	0	0	4	1	11	4	3

2005	ene	feb	mar	abr	may	jun	jul	ago	sep	oct	nov	dic
La Puebla de los Infantes "INM"	0	4	8	5	7	-	0	0	2	8	6	-
Pilas "Medina Garvey"	0	5	9	4	7	0	0	0	1	11	8	6
Lebrija "Monteronja"	0	5	7	1	0	0	0	0	0	5	7	7
Morón de la Frontera "Base Aérea"	0	5	12	5	5	1	0	1	2	10	11	8
Osuna "SEA"	0	4	5	1	2	-	-	-	-	4	-	4
Arahal "Depósitos de Agua"	-	6	8	1	4	-	-	-	-	9	6	6
Marchena "Cortijo del Río"	0	4	7	1	1	0	0	0	0	6	3	5
La Puebla de Cazalla	0	5	7	3	4	0	0	0	1	6	7	5
Guadalcanal "Cristo"	1	6	7	-	6	2	0	0	2	10	8	10
Sevilla "Aeropuerto"	0	7	12	5	7	1	0	0	2	10	10	7

2006	ene	feb	mar	abr	may	jun	jul	ago	sep	oct	nov	dic
La Puebla de los Infantes "INM"	6	6	8	6	3	2	0	1	2	10	10	3
Pilas "Medina Garvey"	10	12	7	5	3	7	1	2	6	11	13	4
Lebrija "Monteronja"	7	9	7	3	2	5	1	1	3	9	9	3
Morón de la Frontera "Base Aérea"	9	13	7	7	3	8	4	2	5	12	12	4
Osuna "SEA"	-	-	-	2	-	0	0	-	-	-	-	-
La Puebla de Cazalla	6	9	-	-	-	-	-	-	-	-	-	-
Guadalcanal "Cristo"	4	6	7	5	4	5	3	2	7	-	7	3
Sevilla "Aeropuerto"	8	10	7	6	5	8	0	2	4	11	12	5

2007	ene	feb	mar	abr	may	jun	jul	ago	sep	oct	nov	dic
Lora de Estepa	5	12	4	-	-	2	0	0	6	4	2	4
Lora del Río "El Priorato"	7	14	2	11	7	-	0	2	5	3	2	3
La Puebla de los Infantes "INM"	7	11	3	10	-	3	0	1	3	4	3	5
Marchena "Los Ojuelos"	6	14	6	17	9	5	0	5	8	6	4	7
Guadalcanal "Cristo"	1	15	3	16	6	4	0	-	6	2	3	-
Sevilla "Aeropuerto"	6	15	4	14	8	5	0	3	10	5	3	6
Morón de la Frontera "Base Aérea"	5	13	5	15	7	3	0	2	7	6	5	6
Pilas "Medina Garvey"	8	13	5	16	6	6	0	4	7	5	5	7
Las Cabezas de San Juan "Majoleto"	5	10	3	7	5	-	0	0	5	3	4	4

1.2.6. Horas mensuales de sol y porcentaje sobre la máxima teórica. 2002-2007

Sevilla "Aeropuerto"

año	ene	feb	mar	abr	may	jun	jul	ago	sep	oct	nov	dic
2002	191,9	201,3	215,6	240,2	316,2	322,7	378,5	-	202,7	203,9	151,7	100,7
%	62	66	58	60	72	73	84	-	54	59	49	34
2003	206,7	192,6	-	219,8	333,1	-	380,9	356,8	276,7	153,6	159,3	167,4
%	67	64	-	55	76	-	85	85	74	44	52	56
2004	178,1	170,5	201,2	253,7	262,9	349,4	358,6	-	262,2	213,4	210,3	200,5
%	58	54	54	64	59	79	80	-	71	61	69	67
2005	-	-	187,9	280,2	307	339	360,2	329,7	-	-	-	-
%	82	74	50	70	70	77	80	78	71	57	62	58
2006	182,5	176,9	191,3	220,3	287,7	284,9	332,2	341	240,3	171,1	160,5	227,5
%	60	59	52	56	66	69	77	81	64	49	53	76
2007	200,7	126,2	256,8	200,7	295,1	275,1	381,5	328,2	222,7	257,1	215,5	194,7
%	66	41	69	51	67	69	85	78	60	74	70	65

Morón de la Frontera "Base Aérea"

año	ene	feb	mar	abr	may	jun	jul	ago	sep	oct	nov	dic
2002	196,1	205	212,4	237,4	314,2	330,3	385,9	352	217,4	225,6	165,7	-
%	63	67	57	60	71	75	86	84	58	65	54	-
2003	203,4	188,7	-	221,5	-	339,8	389,3	356,6	286,5	155,8	165,9	179,2
%	66	62	-	56	-	77	87	85	77	45	54	60
2004	-	182,2	211,2	269,5	269,8	370,6	372,6	-	-	200,6	210,5	199,4
%	-	58	57	68	61	84	83	80	70	57	69	67
2005	257,5	222,6	180	288,7	316,4	359,4	384,5	330,5	279	217,7	203,5	170,4
%	83	73	48	73	72	82	86	79	75	62	66	57
2006	199,2	175,3	211	229,1	282,8	329,6	360,1	366,8	254,3	180,9	162	233,9
%	65	58	57	58	64	75	81	87	68	52	53	78
2007	209,6	137,1	254	189	307,4	341,2	403,2	345,1	233	260,6	226,8	189,4
%	68	45	69	48	70	77	90	82	63	75	74	63

1.2. Climatología

PRECIPITACIONES EN LITROS POR METRO CUADRADO. 2004-2007

	ene	feb	mar	abr	may	jun	jul	ago	sep	oct	nov	dic
2004	12,5	104,2	68,6	41,8	89,0	0,0	0,9	3,9	1,7	80,4	9,8	28,5
2005	0,1	63,8	23,9	10,7	23,3	0,5	0,0	0,0	3,1	104,6	19,5	28,4
2006	99,2	54,8	83,7	39,5	29,6	17,5	0,8	26,8	39	172	104,1	39,5
2007	41,9	60,6	14,6	45,0	83,9	4,7	0,0	5,9	41,3	39,2	92,0	17,4

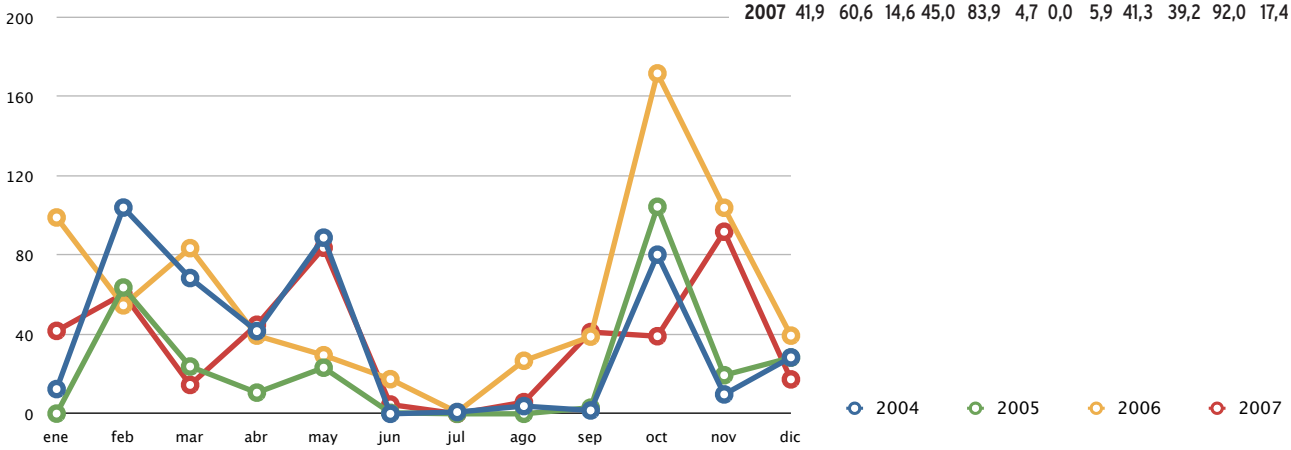

Temperaturas medias de la provincia (Cº). 2004

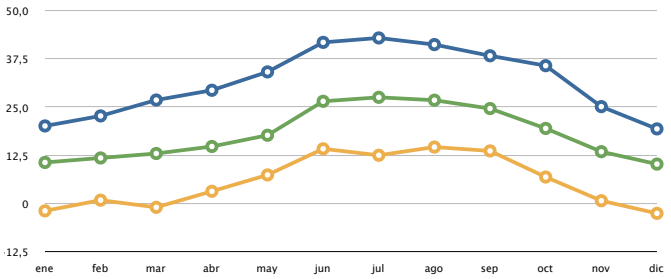

	ene	feb	mar	abr	may	jun	jul	ago	sep	oct	nov	dic
Máximas	20,2	22,8	26,9	29,5	34,2	41,9	43,0	41,3	38,4	35,8	25,2	19,4
Medias	10,7	11,9	13,1	14,9	17,8	26,6	27,6	26,9	24,7	19,6	13,5	10,3
Mínimas	-1,8	1,0	-0,9	3,3	7,5	14,3	12,6	14,7	13,7	7,0	0,8	-2,5

Temperaturas medias de la provincia (Cº). 2005

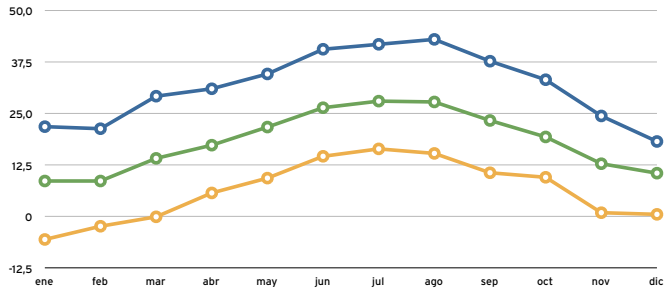

	ene	feb	mar	abr	may	jun	jul	ago	sep	oct	nov	dic
Máximas	21,9	21,4	29,3	31,1	34,7	40,7	41,9	43,1	37,8	33,3	24,5	18,3
Medias	8,7	8,7	14,2	17,4	21,8	26,5	28,1	27,9	23,4	19,4	12,9	10,6
Mínimas	-5,5	-2,29	0	5,8	9,4	14,7	16,5	15,4	10,7	9,6	1	0,6

Temperaturas medias de la provincia (Cº). 2006

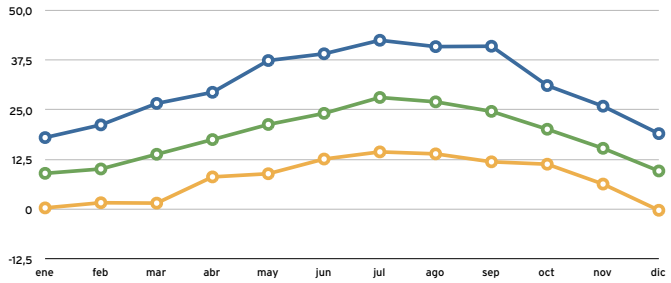

	ene	feb	mar	abr	may	jun	jul	ago	sep	oct	nov	dic
Máximas	18,1	21,3	26,7	29,5	37,5	39,2	42,6	41	41,1	31,2	26	19,1
Medias	9,1	10,2	13,9	17,6	21,4	24,2	28,2	27,1	24,7	20,2	15,4	9,7
Mínimas	0,4	1,7	1,6	8,2	9,0	12,7	14,5	14,0	12,0	11,4	6,4	-0,2

Temperaturas medias de la provincia (Cº). 2007

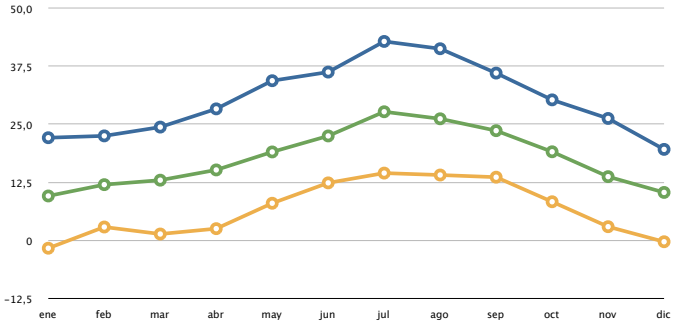

	ene	feb	mar	abr	may	jun	jul	ago	sep	oct	nov	dic
Máximas	22,2	22,6	24,5	28,4	34,5	36,3	42,9	41,3	36,1	30,3	26,3	19,7
Medias	9,7	12,1	13,1	15,3	19,1	22,6	27,8	26,3	23,7	19,2	13,8	10,4
Mínimas	-1,6	3,0	1,5	2,6	8,1	12,5	14,6	14,2	13,7	8,4	3,0	-0,2

Capítulo II

POBLACIÓN

2.1. Serie Histórica
2.2. Rectificación Patronal 2007
2.3. Movimiento Natural de la Población
2.4. Movimientos Migratorios

2.I. Serie Histórica

2.1.1. Serie de población. 1900-2007
2.1.2. Tasa interanual de crecimiento de la población. 2002-2007

NOTAS:

Las cifras de población, hasta el año 1991, distinguían entre población de hecho y derecho. La población de hecho de un territorio está formada por los residentes presentes y transeúntes del mismo, mientras que la suma de residentes presentes y ausentes constituía la población de derecho. A partir de 1996 se produce un cambio legislativo que elimina la distinción entre poblaciones de hecho y derecho.

Los datos de la serie histórica de población incluida en este apartado para los años anteriores a 1996 hacen referencia a la población de derecho y provienen de los diferentes censos realizados. Los datos correspondientes a 2000 y años sucesivos corresponden a la Revisión del Padrón municipal de habitantes a 1 de enero de cada año.

El Padrón municipal es el registro administrativo donde constan los vecinos del municipio. Su formación, mantenimiento, revisión y custodia corresponde a los respectivos ayuntamientos y de su actualización se obtiene la Revisión del Padrón municipal. En el año 1996 se llevó a cabo una modificación de la normativa padronal, quedando establecido un nuevo sistema de gestión continua e informatizada de los Padrones municipales, basado en la coordinación de todos ellos por parte del Instituto Nacional de Estadística.

En virtud de la mencionada normativa, la revisión a 1 de enero de 1998 fue la primera actualización en llevarse a cabo de acuerdo al nuevo sistema. A partir de ese momento se obtienen cifras oficiales de población con carácter anual, a diferencia de lo que sucedía anteriormente en que sólo se publicaban cifras oficiales cada cinco años, con ocasión de los Censos de Población, realizados cada diez años, o las Renovaciones Padronales, que se efectuaban cada cinco.

FUENTES:

2.1.1. Instituto de Estadística de Andalucía. Consejería de Economía y Hacienda. Junta de Andalucía
2.1.2. Análisis y Prospección. Diputación de Sevilla

2.1.1. Serie de población. 1900-2007

Municipio	1900	1920	1940	1960	1981	1991	2001	2002	2003	2004	2005	2006	2007
Aguadulce	2.249	3.142	3.770	2.730	2.015	1.918	1.968	1.981	1.970	1.982	1.993	2.010	2.060
Alanís	3.637	3.833	5.009	4.027	2.278	2.125	2.030	2.009	1.984	1.974	1.937	1.890	1.887
Albaida del Aljarafe	634	899	1.094	1.244	1.598	1.670	1.840	1.833	2.029	2.157	2.231	2.351	2.586
Alcalá de Guadaíra	8.287	10.559	20.355	30.856	45.577	52.257	57.830	58.351	59.807	61.063	63.237	64.990	66.089
Alcalá del Río	3.103	3.332	3.642	8.804	8.965	9.039	9.214	9.130	9.142	9.211	9.317	9.484	9.943
Alcolea del Río	2.216	2.577	3.286	4.227	3.253	3.386	3.366	3.382	3.328	3.336	3.331	3.356	3.331
Algaba (La)	3.913	4.363	5.982	8.381	11.537	12.294	12.989	13.113	13.304	13.463	13.623	13.764	14.064
Algámitas	1.220	1.496	1.825	2.005	1.448	1.416	1.378	1.371	1.360	1.347	1.337	1.330	1.321
Almadén de la Plata	2.461	3.312	3.906	4.035	1.901	1.793	1.738	1.713	1.686	1.705	1.696	1.649	1.577
Almensilla	880	1.079	1.308	1.339	1.550	1.807	3.213	3.352	3.545	4.244	4.534	4.927	5.096
Arahal	8.126	10.340	13.512	17.718	16.179	17.717	18.444	18.473	18.568	18.588	18.655	18.861	18.896
Aznalcázar	1.795	1.826	2.441	3.022	2.873	3.196	3.522	3.522	3.581	3.613	3.692	3.793	3.860
Aznalcóllar	3.670	5.212	4.971	5.032	5.179	5.571	5.811	5.818	5.845	5.841	5.988	6.094	6.168
Badolatosa	2.991	3.471	4.336	3.683	2.907	3.029	3.198	3.173	3.167	3.178	3.198	3.200	3.218
Benacazón	2.928	3.297	3.548	3.848	4.300	4.753	5.055	5.179	5.463	5.578	5.754	5.921	6.089
Bollullos de la Mitación	2.093	2.385	2.812	3.290	4.046	6.031	5.156	5.341	5.567	6.062	6.639	7.084	7.729
Bormujos	1.369	1.763	2.363	3.091	4.646	5.277	10.400	11.534	12.641	13.492	14.585	15.741	16.548
Brenes	2.441	3.403	4.911	7.157	8.922	10.314	10.720	10.781	10.929	11.156	11.412	11.820	12.022
Burguillos	678	1.002	1.410	2.272	2.800	3.180	3.603	3.680	3.737	3.945	4.142	4.510	4.876
Cabezas de San Juan (Las)	4.580	5.740	7.744	8.566	12.483	15.113	15.655	15.783	15.867	15.937	16.055	16.139	16.239
Camas	1.666	2.560	6.759	16.329	25.574	25.501	25.302	25.109	25.502	25.393	25.768	25.706	25.694
Campana (La)	3.879	4.363	5.517	6.631	5.160	5.191	5.180	5.148	5.138	5.166	5.236	5.260	5.310
Cantillana	5.313	5.719	6.007	9.031	8.513	8.788	8.989	8.999	9.138	9.289	9.411	9.744	9.927
Cañada Rosal	-	-	-	-	-	2.842	3.018	3.024	3.044	3.059	3.085	3.103	3.122
Carmona	16.338	20.825	23.309	28.607	22.887	23.617	25.793	25.932	26.297	26.558	26.926	27.221	27.578
Carrión de los Céspedes	2.990	3.114	3.214	2.914	2.511	2.373	2.315	2.323	2.296	2.292	2.274	2.267	2.261
Casariche	3.805	4.196	5.234	4.584	4.413	4.947	5.247	5.275	5.289	5.344	5.395	5.414	5.453
Castilblanco de los Arroyos	2.966	3.511	4.290	4.831	3.502	4.045	4.501	4.575	4.660	4.682	4.773	4.870	4.986
Castilleja de Guzmán	171	185	235	283	208	360	1.694	1.865	2.145	2.272	2.409	2.512	2.627
Castilleja de la Cuesta	1.827	2.148	3.166	4.359	11.999	15.095	16.211	16.316	16.735	16.791	16.819	16.878	17.034
Castilleja del Campo	461	586	783	756	619	636	618	614	616	629	638	651	631
Castillo de las Guardas (El)	4.558	5.562	4.390	4.045	1.835	1.765	1.616	1.639	1.638	1.635	1.619	1.627	1.618
Cazalla de la Sierra	7.748	9.682	10.468	10.301	5.337	5.147	5.154	5.174	5.177	5.204	5.161	5.153	5.095
Constantina	9.687	13.451	14.686	13.215	8.123	7.315	7.055	6.928	6.889	6.818	6.826	6.757	6.687
Coria del Río	6.148	7.177	11.243	15.064	19.954	21.928	24.113	24.288	24.735	25.029	25.735	26.499	26.831
Coripe	1.988	2.463	2.732	2.678	1.940	1.718	1.478	1.471	1.435	1.424	1.429	1.436	1.446
Coronil (El)	4.878	6.376	8.797	8.172	5.188	5.089	5.139	5.113	5.085	5.044	5.044	5.033	5.045
Corrales (Los)	2.587	2.961	3.851	3.969	3.703	3.980	4.115	4.117	4.086	4.084	4.095	4.088	4.076
Cuervo de Sevilla (El)	-	-	-	-	-	-	7.713	7.747	7.801	7.918	8.130	8.301	8.410
Dos Hermanas	7.779	10.996	18.919	27.505	57.548	78.025	100.871	103.282	107.258	109.595	112.273	114.672	117.564
Écija	23.128	29.031	34.895	50.491	34.703	35.786	37.777	37.900	38.083	38.472	38.911	39.295	39.510
Espartinas	1.134	1.261	1.540	1.624	1.900	2.819	5.566	5.802	6.546	7.226	7.958	9.177	10.485
Estepa	8.773	8.006	9.592	9.706	9.787	10.961	11.831	11.980	12.030	12.101	12.153	12.296	12.397
Fuentes de Andalucía	6.863	7.307	10.132	10.267	7.886	7.171	7.491	7.441	7.398	7.369	7.378	7.353	7.365
Garrobo (El)	542	710	789	935	706	741	765	761	765	778	808	812	793
Gelves	1.114	1.394	2.253	3.243	3.516	4.081	6.249	6.625	7.224	7.566	7.958	8.325	8.540
Gerena	2.792	3.318	4.510	5.233	4.835	5.175	5.534	5.601	5.720	5.762	5.827	5.887	6.016
Gilena	3.367	3.465	4.349	3.795	3.467	3.757	3.868	3.839	3.829	3.821	3.848	3.898	3.915
Gines	1.123	1.176	1.762	2.128	4.117	6.351	10.292	10.717	11.430	11.756	12.177	12.338	12.568
Guadalcanal	5.702	6.811	7.520	6.470	3.364	3.144	2.959	2.937	2.946	2.918	2.927	2.970	2.994
Guillena	2.589	3.334	4.617	6.359	7.070	7.710	8.478	8.449	8.615	8.760	9.035	9.318	9.995
Herrera	6.021	6.715	7.500	6.045	5.097	5.700	6.067	6.079	6.123	6.184	6.302	6.342	6.450
Huévar del Aljarafe	1.419	1.595	1.867	1.983	2.016	2.121	2.289	2.313	2.332	2.412	2.457	2.461	2.533

2.1.1. Serie de población. 1900-2007

Municipio	1900	1920	1940	1960	1981	1991	2001	2002	2003	2004	2005	2006	2007
Isla Mayor	-	-	-	-	-	-	6.044	6.008	5.937	5.899	5.853	5.798	5.759
Lantejuela	1.075	1.835	2.531	2.776	2.938	3.254	3.629	3.642	3.685	3.740	3.777	3.795	3.800
Lebrija	11.127	12.068	14.869	21.026	25.367	28.738	24.278	24.450	24.544	24.677	24.866	25.165	25.614
Lora de Estepa	950	958	1.257	1.001	673	719	781	791	788	803	828	831	829
Lora del Río	6.763	8.115	11.785	21.023	18.070	18.551	18.720	18.622	18.663	18.739	18.861	19.077	19.194
Luisiana (La)	2.369	3.919	5.297	7.105	6.095	4.182	4.360	4.360	4.386	4.413	4.495	4.523	4.568
Madroño (El)	-	-	931	863	482	410	382	379	369	366	367	361	353
Mairena del Alcor	5.249	7.353	8.446	8.778	12.647	14.832	16.788	16.947	17.315	17.623	18.075	18.710	19.363
Mairena del Aljarafe	1.094	1.408	1.717	2.138	12.672	24.556	35.429	36.232	37.464	37.941	38.770	39.065	39.389
Marchena	12.255	15.208	19.968	20.930	16.159	17.221	18.180	18.289	18.434	18.550	18.719	19.089	19.310
Marinaleda	1.753	2.318	3.070	2.879	2.317	2.518	2.638	2.647	2.645	2.676	2.655	2.689	2.670
Martín de la Jara	1.546	1.668	2.214	2.168	2.449	2.699	2.706	2.721	2.726	2.760	2.748	2.737	2.753
Molares (Los)	-	1.136	2.280	3.157	2.529	2.541	2.652	2.699	2.759	2.800	2.874	2.947	2.991
Montellano	6.874	8.973	11.098	9.480	6.712	7.015	6.833	6.871	6.877	6.854	6.913	6.983	7.037
Morón de la Frontera	14.459	18.687	27.046	35.754	27.986	27.207	27.838	27.786	27.944	27.942	28.117	28.295	28.165
Navas de la Concepción (Las)	3.214	3.767	4.749	3.575	2.171	1.947	1.886	1.886	1.863	1.848	1.831	1.794	1.788
Olivares	3.605	3.861	4.671	5.211	5.987	6.647	7.894	8.144	8.370	8.573	8.729	8.814	9.012
Osuna	17.826	15.629	23.380	20.957	16.047	16.791	17.221	17.238	17.285	17.345	17.431	17.594	17.698
Palacios y Villafranca (Los)	5.414	7.163	10.151	12.924	24.349	29.522	33.095	33.461	33.711	34.105	34.648	35.225	35.775
Palomares del Río	433	608	815	1.002	1.207	2.494	3.881	3.902	4.086	4.444	4.728	5.115	5.738
Paradas	6.511	7.690	8.883	10.078	7.003	7.127	7.042	7.034	7.067	7.078	7.048	7.027	6.990
Pedrera	2.368	2.812	3.667	4.054	4.311	4.691	5.008	5.005	5.001	5.027	5.143	5.136	5.161
Pedroso (El)	3.785	4.286	4.964	4.514	2.484	2.395	2.379	2.348	2.308	2.300	2.291	2.296	2.259
Peñaflor	3.030	3.469	3.469	4.255	4.032	4.049	3.827	3.776	3.703	3.698	3.674	3.719	3.740
Pilas	4.309	5.550	6.191	8.676	9.807	10.515	11.421	11.443	11.654	11.730	11.918	12.171	12.478
Pruna	4.001	4.557	5.305	5.480	3.829	3.597	3.219	3.145	3.067	3.057	3.060	3.006	2.950
Puebla de Cazalla (La)	6.312	7.474	10.950	11.590	11.005	10.575	10.649	10.589	10.600	10.664	10.729	10.952	11.013
Puebla de los Infantes (La)	3.466	4.198	5.275	5.401	4.012	3.652	3.402	3.361	3.271	3.291	3.263	3.292	3.281
Puebla del Río (La)	2.462	2.651	5.118	12.739	13.742	16.377	10.654	10.690	10.832	11.032	11.326	11.570	11.851
Real de la Jara (El)	1.497	3.060	3.332	3.129	1.886	1.748	1.698	1.655	1.623	1.599	1.614	1.637	1.623
Rinconada (La)	845	1.536	5.965	13.765	18.274	21.320	29.223	29.759	30.761	31.683	32.525	33.370	34.211
Roda de Andalucía (La)	2.290	3.124	5.202	5.377	3.840	4.033	4.206	4.245	4.214	4.260	4.322	4.382	4.397
Ronquillo (El)	1.716	2.026	2.113	2.293	1.476	1.369	1.394	1.349	1.360	1.370	1.381	1.392	1.395
Rubio (El)	2.602	4.067	6.533	5.065	3.691	3.651	3.700	3.654	3.622	3.586	3.584	3.566	3.548
Salteras	1.549	1.834	2.020	2.244	2.278	2.554	3.227	3.391	3.611	3.708	4.142	4.391	4.692
San Juan de Aznalfarache	833	2.213	4.684	10.669	22.465	21.790	20.049	20.073	20.001	20.001	20.170	20.121	19.943
San Nicolás del Puerto	2.186	2.537	1.557	1.808	770	728	710	696	689	691	693	682	674
Sanlúcar la Mayor	4.367	4.515	5.458	6.149	7.758	9.434	11.052	11.199	11.328	11.516	11.762	11.945	12.221
Santiponce	1.662	2.115	2.799	3.442	5.822	6.304	7.070	7.164	7.278	7.428	7.558	7.742	7.794
Saucejo (El)	5.125	6.006	6.915	6.075	3.968	4.047	4.259	4.245	4.268	4.298	4.334	4.379	4.428
Sevilla	147.271	205.723	302.300	441.869	645.817	683.028	702.520	704.114	709.975	704.203	704.154	704.414	699.145
Tocina	1.774	2.929	5.215	8.679	7.312	8.472	8.884	8.896	8.932	9.005	9.114	9.166	9.271
Tomares	690	1.070	2.233	2.883	5.785	13.218	18.196	18.551	18.992	19.238	20.127	20.705	21.099
Umbrete	2.336	2.492	2.950	3.027	3.720	3.014	4.982	5.081	5.206	5.372	5.797	6.385	6.779
Utrera	14.318	20.800	30.065	40.924	38.097	43.220	45.862	45.947	46.086	46.774	47.429	48.222	49.135
Valencina de la Concepción	1.735	2.009	2.046	2.241	3.212	4.410	6.839	6.987	7.220	7.269	7.431	7.650	7.796
Villamanrique de la Condesa	3.161	3.445	3.325	3.425	3.253	3.495	3.787	3.759	3.757	3.762	3.826	3.936	4.000
Villanueva de San Juan	2.455	2.879	2.824	2.608	1.856	1.682	1.493	1.476	1.438	1.447	1.440	1.420	1.409
Villanueva del Ariscal	2.562	2.541	2.807	2.870	3.452	4.052	4.864	4.939	5.206	5.340	5.511	5.724	5.769
Villanueva del Río y Minas	2.043	6.600	11.954	14.681	5.953	6.014	5.364	5.302	5.264	5.236	5.237	5.217	5.229
Villaverde del Río	1.679	2.025	2.492	4.527	5.847	6.450	6.532	6.515	6.555	6.631	6.685	6.780	6.912
Viso del Alcor (El)	6.882	8.408	9.325	9.989	12.762	15.083	16.276	16.355	16.597	16.805	17.194	17.497	17.714
Total	**552.455**	**704.344**	**957.362**	**1.244.153**	**1.478.311**	**1.619.703**	**1.747.441**	**1.758.720**	**1.782.862**	**1.792.420**	**1.813.908**	**1.835.077**	**1.849.268**

2.1.2. Tasa interanual de crecimiento de la población. 2002-2007

Municipio	Tasa de crecimiento	Municipio	Tasa de crecimiento
Aguadulce	0,79 %	Isla Mayor	-0,84 %
Alanís	-1,25 %	Lantejuela	0,85 %
Albaida del Aljarafe	7,13 %	Lebrija	0,93 %
Alcalá de Guadaíra	2,52 %	Lora de Estepa	0,94 %
Alcalá del Río	1,72 %	Lora del Río	0,61 %
Alcolea del Río	-0,30 %	Luisiana (La)	0,94 %
Algaba (La)	1,41 %	Madroño (El)	-1,41 %
Algámitas	-0,74 %	Mairena del Alcor	2,70 %
Almadén de la Plata	-1,64 %	Mairena del Aljarafe	1,68 %
Almensilla	8,74 %	Marchena	1,09 %
Arahal	0,45 %	Marinaleda	0,17 %
Aznalcázar	1,85 %	Martín de la Jara	0,23 %
Aznalcóllar	1,18 %	Molares (Los)	2,08 %
Badolatosa	0,28 %	Montellano	0,48 %
Benacazón	3,29 %	Morón de la Frontera	0,27 %
Bollullos de la Mitación	7,67 %	Navas de la Concepción (Las)	-1,06 %
Bormujos	7,49 %	Olivares	2,05 %
Brenes	2,20 %	Osuna	0,53 %
Burguillos	5,79 %	Palacios y Villafranca (Los)	1,35 %
Cabezas de San Juan (Las)	0,57 %	Palomares del Río	8,02 %
Camas	0,46 %	Paradas	-0,13 %
Campana (La)	0,62 %	Pedrera	0,62 %
Cantillana	1,98 %	Pedroso (El)	-0,77 %
Cañada Rosal	0,64 %	Peñaflor	-0,19 %
Carmona	1,24 %	Pilas	1,75 %
Carrión de los Céspedes	-0,54 %	Pruna	-1,27 %
Casariche	0,67 %	Puebla de Cazalla (La)	0,79 %
Castilblanco de los Arroyos	1,74 %	Puebla de los Infantes (La)	-0,48 %
Castilleja de Guzmán	7,09 %	Puebla del Río (La)	2,08 %
Castilleja de la Cuesta	0,87 %	Real de la Jara (El)	-0,39 %
Castilleja del Campo	0,55 %	Rinconada (La)	2,83 %
Castillo de las Guardas (El)	-0,26 %	Roda de Andalucía (La)	0,71 %
Cazalla de la Sierra	-0,31 %	Ronquillo (El)	0,67 %
Constantina	-0,71 %	Rubio (El)	-0,59 %
Coria del Río	2,01 %	Salteras	6,71 %
Coripe	-0,34 %	San Juan de Aznalfarache	-0,13 %
Coronil (El)	-0,27 %	San Nicolás del Puerto	-0,64 %
Corrales (Los)	-0,20 %	Sanlúcar la Mayor	1,76 %
Cuervo de Sevilla (El)	1,66 %	Santiponce	1,70 %
Dos Hermanas	2,62 %	Saucejo (El)	0,85 %
Écija	0,84 %	Sevilla	-0,14 %
Espartinas	12,56 %	Tocina	0,83 %
Estepa	0,69 %	Tomares	2,61 %
Fuentes de Andalucía	-0,21 %	Umbrete	5,94 %
Garrobo (El)	0,83 %	Utrera	1,35 %
Gelves	5,21 %	Valencina de la Concepción	2,22 %
Gerena	1,44 %	Villamanrique de la Condesa	1,25 %
Gilena	0,39 %	Villanueva de San Juan	-0,92 %
Gines	3,24 %	Villanueva del Ariscal	3,16 %
Guadalcanal	0,39 %	Villanueva del Río y Minas	-0,28 %
Guillena	3,42 %	Villaverde del Río	1,19 %
Herrera	1,19 %	Viso del Alcor (El)	1,61 %
Huévar del Aljarafe	1,83 %	**Total**	**1,01 %**

2.1.1. Serie de población. 1900-2007

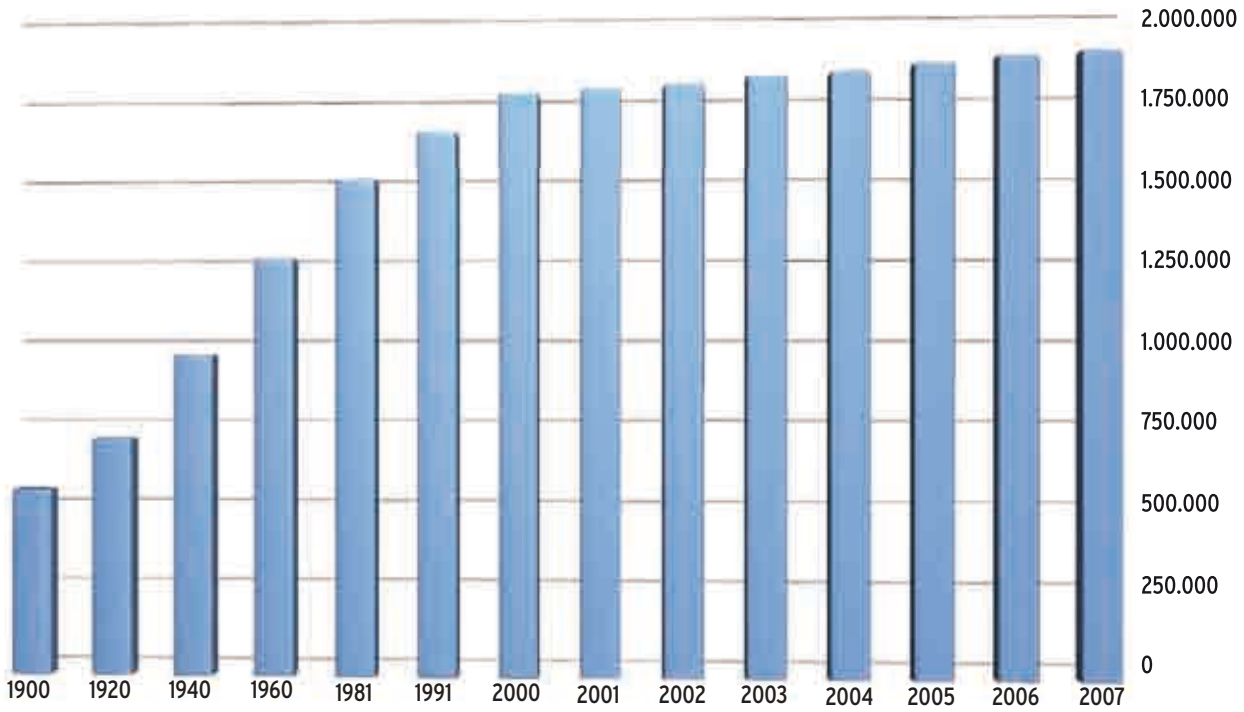

	1900	1920	1940	1960	1981	1991	2000	2001	2002	2003	2004	2005	2006	2007
Provincia de Sevilla	552.455	704.344	957.362	1.244.153	1.478.311	1.619.703	1.734.917	1.747.441	1.758.720	1.782.862	1.792.420	1.813.908	1.835.077	1.849.268

2.2. Rectificación padronal 2007

2.2.1. Población por grupos de edad y sexo
2.2.2. Población por nacionalidad y sexo
2.2.3. Población extranjera por continente y sexo
2.2.4. Población extranjera por nacionalidad y sexo: UE
2.2.5. Población según la relación entre el lugar de nacimiento y residencia
2.2.6. Indicadores demográficos

NOTAS:

El Padrón Municipal es el registro administrativo donde constan los vecinos del municipio. Sus datos constituyen prueba de residencia en el municipio y del domicilio habitual del mismo. Su formación, mantenimiento, revisión y custodia corresponde al Ayuntamiento y de su actualización se obtiene la Revisión del Padrón municipal con referencia al 1 de Enero de cada año.

Indicadores demográficos

Indicador de Juventud:
A = (Población <15 años / población total) x 100
Indicador de Senilidad:
B = (Población >64 años / población total) x 100
Indicador de Dependencia:
C = (Población <15 años + Población >64 años / Población entre 15 y 64 años) x 100
Indicador de Reposición:
D = (Población <15 años / población >64 años) x 100

Los indicadores A y B son un porcentaje de la población total. El indicador C es una tasa que muestra la carga familiar y social que soporta la población potencialmente activa. El indicador D se interpreta como:

Recambio equilibrado si	D = 100
Recambio deficitario si	D < 100
Recambio excedentario si	D > 100

FUENTES:

2.2.1. Instituto de Estadística de Andalucía. Consejería de Economía y Hacienda. Junta de Andalucía
2.2.2. Instituto Nacional de Estadística. Ministerio de Economía
2.2.3. Instituto de Estadística de Andalucía. Consejería de Economía y Hacienda. Junta de Andalucía
2.2.4. Instituto de Estadística de Andalucía. Consejería de Economía y Hacienda. Junta de Andalucía
2.2.5. Instituto de Estadística de Andalucía. Consejería de Economía y Hacienda. Junta de Andalucía
2.2.6. Análisis y Prospección. Diputación de Sevilla

2.2.1. Población por grupos de edad y sexo. 2007

	Menos de 15			de 15 a 64			Más de 64		
Municipio	**M**	**H**	**Total**	**M**	**H**	**Total**	**M**	**H**	**Total**
Aguadulce	142	155	297	637	696	1.333	243	187	430
Alanís	138	147	285	566	631	1.197	241	164	405
Albaida del Aljarafe	259	266	525	860	938	1.798	139	124	263
Alcalá de Guadaíra	5.445	5.909	11.354	23.433	23.993	47.426	4.244	3.065	7.309
Alcalá del Río	785	904	1.689	3.411	3.597	7.008	701	545	1.246
Alcolea del Río	263	298	561	1.107	1.135	2.242	311	217	528
Algaba (La)	1.061	1.141	2.202	4.853	5.159	10.012	1.107	743	1.850
Algámitas	90	98	188	414	462	876	138	119	257
Almadén de la Plata	85	119	204	501	535	1.036	193	144	337
Almensilla	461	491	952	1.818	1.944	3.762	219	163	382
Arahal	1.606	1.648	3.254	6.379	6.576	12.955	1.530	1.157	2.687
Aznalcázar	318	362	680	1.269	1.394	2.663	308	209	517
Aznalcóllar	517	572	1.089	2.016	2.258	4.274	448	357	805
Badolatosa	277	322	599	1.012	1.107	2.119	275	225	500
Benacazón	545	536	1.081	2.051	2.283	4.334	393	281	674
Bollullos de la Mitación	734	755	1.489	2.666	2.734	5.400	468	372	840
Bormujos	1.806	1.834	3.640	5.837	5.891	11.728	656	524	1.180
Brenes	1.059	1.084	2.143	4.074	4.350	8.424	829	626	1.455
Burguillos	478	488	966	1.673	1.791	3.464	246	200	446
Cabezas de San Juan (Las)	1.500	1.577	3.077	5.412	5.870	11.282	1.038	842	1.880
Camas	1.803	1.885	3.688	9.035	9.139	18.174	2.276	1.556	3.832
Campana (La)	452	455	907	1.698	1.778	3.476	505	422	927
Cantillana	772	883	1.655	3.290	3.570	6.860	787	625	1.412
Cañada Rosal	270	250	520	1.049	1.091	2.140	253	209	462
Carmona	2.246	2.373	4.619	9.167	9.799	18.966	2.216	1.777	3.993
Carrión de los Céspedes	168	167	335	730	733	1.463	284	179	463
Casariche	434	479	913	1.771	1.881	3.652	476	412	888
Castilblanco de los Arroyos	395	363	758	1.618	1.767	3.385	458	385	843
Castilleja de Guzmán	319	395	714	878	911	1.789	72	52	124
Castilleja de la Cuesta	1.386	1.522	2.908	6.259	6.144	12.403	1.013	710	1.723
Castilleja del Campo	43	44	87	202	216	418	77	49	126
Castillo de las Guardas (El)	91	99	190	456	557	1.013	245	170	415
Cazalla de la Sierra	369	371	740	1.609	1.737	3.346	588	421	1.009
Constantina	493	518	1.011	2.106	2.245	4.351	777	548	1.325
Coria del Río	2.100	2.432	4.532	9.346	9.597	18.943	1.921	1.435	3.356
Coripe	93	97	190	420	447	867	195	194	389
Coronil (El)	391	409	800	1.575	1.739	3.314	516	415	931
Corrales (Los)	331	371	702	1.320	1.469	2.789	344	241	585
Cuervo de Sevilla (El)	726	794	1.520	2.887	3.063	5.950	515	425	940
Dos Hermanas	10.888	11.295	22.183	42.177	42.584	84.761	6.207	4.413	10.620
Écija	3.333	3.429	6.762	13.546	13.841	27.387	3.169	2.192	5.361
Espartinas	1.171	1.201	2.372	3.646	3.716	7.362	398	353	751
Estepa	1.122	1.155	2.277	4.161	4.238	8.399	957	764	1.721
Fuentes de Andalucía	583	583	1.166	2.318	2.541	4.859	789	551	1.340
Garrobo (El)	51	76	127	263	263	526	77	63	140
Gelves	824	856	1.680	3.061	3.113	6.174	398	288	686
Gerena	489	483	972	1.976	2.130	4.106	534	404	938
Gilena	317	336	653	1.253	1.332	2.585	377	300	677
Gines	1.261	1.393	2.654	4.472	4.330	8.802	630	482	1.112
Guadalcanal	230	220	450	888	995	1.883	393	268	661
Guillena	894	917	1.811	3.467	3.639	7.106	608	470	1.078
Herrera	557	583	1.140	2.033	2.142	4.175	668	467	1.135

2.2.1. Población por grupos de edad y sexo. 2007

	Menos de 15			de 15 a 64			Más de 64		
Municipio	**M**	**H**	**Total**	**M**	**H**	**Total**	**M**	**H**	**Total**
Huévar del Aljarafe	208	244	452	784	895	1.679	232	170	402
Isla Mayor	435	473	908	2.042	2.152	4.194	378	279	657
Lantejuela	388	383	771	1.202	1.322	2.524	279	226	505
Lebrija	2.279	2.429	4.708	8.704	9.123	17.827	1.720	1.359	3.079
Lora de Estepa	70	64	134	247	283	530	95	70	165
Lora del Río	1.487	1.634	3.121	6.489	6.678	13.167	1.687	1.219	2.906
Luisiana (La)	357	399	756	1.527	1.620	3.147	375	290	665
Madroño (El)	13	8	21	100	109	209	57	66	123
Mairena del Alcor	1.713	1.839	3.552	6.591	6.794	13.385	1.379	1.047	2.426
Mairena del Aljarafe	3.618	3.990	7.608	14.472	14.485	28.957	1.564	1.260	2.824
Marchena	1.582	1.665	3.247	6.438	6.684	13.122	1.679	1.262	2.941
Marinaleda	219	246	465	844	889	1.733	250	222	472
Martín de la Jara	217	239	456	880	1.004	1.884	233	180	413
Molares (Los)	250	296	546	954	1.051	2.005	246	194	440
Montellano	620	623	1.243	2.255	2.355	4.610	635	549	1.184
Morón de la Frontera	2.105	2.253	4.358	9.378	9.773	19.151	2.659	1.997	4.656
Navas de la Concepción (Las)	103	142	245	549	568	1.117	247	179	426
Olivares	885	960	1.845	3.017	3.140	6.157	563	447	1.010
Osuna	1.522	1.671	3.193	5.779	5.882	11.661	1.688	1.156	2.844
Palacios y Villafranca (Los)	3.498	3.724	7.222	12.204	12.720	24.924	1.994	1.635	3.629
Palomares del Río	541	543	1.084	2.005	2.111	4.116	303	235	538
Paradas	542	583	1.125	2.223	2.345	4.568	723	574	1.297
Pedrera	481	449	930	1.696	1.780	3.476	418	337	755
Pedroso (El)	158	171	329	732	761	1.493	256	181	437
Peñaflor	263	277	540	1.213	1.337	2.550	374	276	650
Pilas	1.120	1.264	2.384	4.126	4.311	8.437	936	721	1.657
Pruna	242	264	506	874	996	1.870	316	258	574
Puebla de Cazalla (La)	972	1.042	2.014	3.555	3.646	7.201	986	812	1.798
Puebla de los Infantes (La)	258	233	491	973	1.077	2.050	412	328	740
Puebla del Río (La)	1.017	996	2.013	4.175	4.333	8.508	776	554	1.330
Real de la Jara (El)	146	125	271	487	514	1.001	211	140	351
Rinconada (La)	3.196	3.311	6.507	12.146	12.458	24.604	1.718	1.382	3.100
Roda de Andalucía (La)	362	347	709	1.429	1.517	2.946	408	334	742
Ronquillo (El)	88	94	182	427	498	925	163	125	288
Rubio (El)	259	273	532	1.107	1.175	2.282	419	315	734
Salteras	476	435	911	1.667	1.647	3.314	262	205	467
San Juan de Aznalfarache	1.504	1.573	3.077	7.008	6.925	13.933	1.772	1.161	2.933
San Nicolás del Puerto	38	44	82	210	235	445	89	58	147
Sanlúcar la Mayor	1.148	1.215	2.363	4.180	4.245	8.425	808	625	1.433
Santiponce	650	676	1.326	2.700	2.837	5.537	534	397	931
Saucejo (El)	390	371	761	1.360	1.441	2.801	459	407	866
Sevilla	50.141	52.619	102.760	247.571	237.244	484.815	68.251	43.319	111.570
Tocina	726	753	1.479	3.166	3.251	6.417	781	594	1.375
Tomares	1.909	2.103	4.012	7.838	7.700	15.538	879	670	1.549
Umbrete	605	629	1.234	2.359	2.500	4.859	411	275	686
Utrera	4.173	4.457	8.630	16.808	17.514	34.322	3.619	2.564	6.183
Valencina de la Concepción	717	784	1.501	2.769	2.828	5.597	391	307	698
Villamanrique de la Condesa	323	313	636	1.398	1.415	2.813	321	230	551
Villanueva de San Juan	104	103	207	412	445	857	193	152	345
Villanueva del Ariscal	519	526	1.045	1.999	1.998	3.997	422	305	727
Villanueva del Río y Minas	368	414	782	1.595	1.734	3.329	687	431	1.118
Villaverde del Río	581	693	1.274	2.301	2.441	4.742	501	395	896
Viso del Alcor (El)	1.583	1.646	3.229	6.002	6.247	12.249	1.233	1.003	2.236
Total	**149.340**	**157.748**	**307.088**	**641.633**	**645.124**	**1.286.757**	**150.442**	**104.981**	**255.423**

2.2.2. Población por nacionalidad y sexo. 2007

	Total población			Españoles			Extranjeros		
Municipio	Mujeres	Hombres	Total	Mujeres	Hombres	Total	Mujeres	Hombres	Total
Aguadulce	1.022	1.038	2.060	985	1.002	1.987	37	36	73
Alanís	945	942	1.887	932	933	1.865	13	9	22
Albaida del Aljarafe	1.258	1.328	2.586	1.241	1.303	2.544	17	25	42
Alcalá de Guadaíra	33.122	32.967	66.089	32.469	32.315	64.784	653	652	1.305
Alcalá del Río	4.897	5.046	9.943	4.796	4.948	9.744	101	98	199
Alcolea del Río	1.681	1.650	3.331	1.675	1.646	3.321	6	4	10
Algaba (La)	7.021	7.043	14.064	6.864	6.832	13.696	157	211	368
Algámitas	642	679	1.321	634	669	1.303	8	10	18
Almadén de la Plata	779	798	1.577	771	793	1.564	8	5	13
Almensilla	2.498	2.598	5.096	2.439	2.553	4.992	59	45	104
Arahal	9.515	9.381	18.896	9.416	9.276	18.692	99	105	204
Aznalcázar	1.895	1.965	3.860	1.817	1.876	3.693	78	89	167
Aznalcóllar	2.981	3.187	6.168	2.873	3.058	5.931	108	129	237
Badolatosa	1.564	1.654	3.218	1.545	1.640	3.185	19	14	33
Benacazón	2.989	3.100	6.089	2.935	3.052	5.987	54	48	102
Bollullos de la Mitación	3.868	3.861	7.729	3.769	3.755	7.524	99	106	205
Bormujos	8.299	8.249	16.548	7.992	8.012	16.004	307	237	544
Brenes	5.962	6.060	12.022	5.755	5.709	11.464	207	351	558
Burguillos	2.397	2.479	4.876	2.318	2.362	4.680	79	117	196
Cabezas de San Juan (Las)	7.950	8.289	16.239	7.856	8.209	16.065	94	80	174
Camas	13.114	12.580	25.694	12.691	12.241	24.932	423	339	762
Campana (La)	2.655	2.655	5.310	2.623	2.630	5.253	32	25	57
Cantillana	4.849	5.078	9.927	4.668	4.797	9.465	181	281	462
Cañada Rosal	1.572	1.550	3.122	1.563	1.538	3.101	9	12	21
Carmona	13.629	13.949	27.578	13.355	13.690	27.045	274	259	533
Carrión de los Céspedes	1.182	1.079	2.261	1.167	1.059	2.226	15	20	35
Casariche	2.681	2.772	5.453	2.602	2.679	5.281	79	93	172
Castilblanco de los Arroyos	2.471	2.515	4.986	2.411	2.438	4.849	60	77	137
Castilleja de Guzmán	1.269	1.358	2.627	1.249	1.326	2.575	20	32	52
Castilleja de la Cuesta	8.658	8.376	17.034	8.340	8.077	16.417	318	299	617
Castilleja del Campo	322	309	631	313	302	615	9	7	16
Castillo de las Guardas (El)	792	826	1.618	754	808	1.562	38	18	56
Cazalla de la Sierra	2.566	2.529	5.095	2.522	2.497	5.019	44	32	76
Constantina	3.376	3.311	6.687	3.346	3.294	6.640	30	17	47
Coria del Río	13.367	13.464	26.831	12.923	13.048	25.971	444	416	860
Coripe	708	738	1.446	702	738	1.440	6	0	6
Coronil (El)	2.482	2.563	5.045	2.448	2.523	4.971	34	40	74
Corrales (Los)	1.995	2.081	4.076	1.977	2.050	4.027	18	31	49
Cuervo de Sevilla (El)	4.128	4.282	8.410	4.013	4.121	8.134	115	161	276
Dos Hermanas	59.272	58.292	117.564	58.138	57.168	115.306	1.134	1.124	2.258
Écija	20.048	19.462	39.510	19.609	18.975	38.584	439	487	926
Espartinas	5.215	5.270	10.485	5.023	5.100	10.123	192	170	362
Estepa	6.240	6.157	12.397	6.103	6.013	12.116	137	144	281
Fuentes de Andalucía	3.690	3.675	7.365	3.647	3.624	7.271	43	51	94
Garrobo (El)	391	402	793	386	392	778	5	10	15
Gelves	4.283	4.257	8.540	4.162	4.150	8.312	121	107	228
Gerena	2.999	3.017	6.016	2.948	2.956	5.904	51	61	112
Gilena	1.947	1.968	3.915	1.921	1.922	3.843	26	46	72
Gines	6.363	6.205	12.568	6.223	6.082	12.305	140	123	263
Guadalcanal	1511	1.483	2.994	1.486	1.439	2.925	25	44	69
Guillena	4.969	5.026	9.995	4.884	4.943	9.827	85	83	168
Herrera	3.258	3.192	6.450	3.203	3.142	6.345	55	50	105
Huévar del Aljarafe	1.224	1.309	2.533	1.208	1.298	2.506	16	11	27

2.2.2. Población por nacionalidad y sexo. 2007

	Total población			Españoles			Extranjeros		
Municipio	Mujeres	Hombres	Total	Mujeres	Hombres	Total	Mujeres	Hombres	Total
Isla Mayor	2.855	2.904	5.759	2.827	2.872	5.699	28	32	60
Lantejuela	1.869	1.931	3.800	1.851	1.921	3.772	18	10	28
Lebrija	12.703	12.911	25.614	12.542	12.736	25.278	161	175	336
Lora de Estepa	412	417	829	394	397	791	18	20	38
Lora del Río	9.663	9.531	19.194	9.481	9.317	18.798	182	214	396
Luisiana (La)	2.259	2.309	4.568	2.232	2.279	4.511	27	30	57
Madroño (El)	170	183	353	166	183	349	4	0	4
Mairena del Alcor	9.683	9.680	19.363	9.471	9.415	18.886	212	265	477
Mairena del Aljarafe	19.654	19.735	39.389	19.152	19.270	38.422	502	465	967
Marchena	9.699	9.611	19.310	9.450	9.341	18.791	249	270	519
Marinaleda	1.313	1.357	2.670	1.297	1.341	2.638	16	16	32
Martín de la Jara	1.330	1.423	2.753	1.320	1.412	2.732	10	11	21
Molares (Los)	1.450	1.541	2.991	1.445	1.535	2.980	5	6	11
Montellano	3.510	3.527	7.037	3.489	3.509	6.998	21	18	39
Morón de la Frontera	14.142	14.023	28.165	14.036	13.922	27.958	106	101	207
Navas de la Concepción (Las)	899	889	1.788	898	889	1.787	1	0	1
Olivares	4.465	4.547	9.012	4.368	4.443	8.811	97	104	201
Osuna	8.989	8.709	17.698	8.881	8.637	17.518	108	72	180
Palacios y Villafranca (Los)	17.696	18.079	35.775	17.492	17.876	35.368	204	203	407
Palomares del Río	2.849	2.889	5.738	2.786	2.828	5.614	63	61	124
Paradas	3.488	3.502	6.990	3.455	3.463	6.918	33	39	72
Pedrera	2.595	2.566	5.161	2.553	2.523	5.076	42	43	85
Pedroso (El)	1.146	1.113	2.259	1.113	1.097	2.210	33	16	49
Peñaflor	1.850	1.890	3.740	1.838	1.877	3.715	12	13	25
Pilas	6.182	6.296	12.478	5.969	6.029	11.998	213	267	480
Pruna	1.432	1.518	2.950	1.402	1.479	2.881	30	39	69
Puebla de Cazalla (La)	5.513	5.500	11.013	5.434	5.389	10.823	79	111	190
Puebla de los Infantes (La)	1.643	1.638	3.281	1.626	1.620	3.246	17	18	35
Puebla del Río (La)	5.968	5.883	11.851	5.765	5.695	11.460	203	188	391
Real de la Jara (El)	844	779	1.623	841	773	1.614	3	6	9
Rinconada (La)	17.060	17.151	34.211	16.760	16.818	33.578	300	333	633
Roda de Andalucía (La)	2.199	2.198	4.397	2.152	2.156	4.308	47	42	89
Ronquillo (El)	678	717	1.395	669	704	1.373	9	13	22
Rubio (El)	1.785	1.763	3.548	1.769	1.746	3.515	16	17	33
Salteras	2.405	2.287	4.692	2.316	2.223	4.539	89	64	153
San Juan de Aznalfarache	10.284	9.659	19.943	9.735	9.193	18.928	549	466	1.015
San Nicolás del Puerto	337	337	674	337	336	673	0	1	1
Sanlúcar la Mayor	6.136	6.085	12.221	5.910	5.844	11.754	226	241	467
Santiponce	3.884	3.910	7.794	3.794	3.800	7.594	90	110	200
Saucejo (El)	2.209	2.219	4.428	2.177	2.158	4.335	32	61	93
Sevilla	365.963	333.182	699.145	352.534	321.454	673.988	13.429	11.728	25.157
Tocina	4.673	4.598	9.271	4.616	4.541	9.157	57	57	114
Tomares	10.626	10.473	21.099	10.364	10.233	20.597	262	240	502
Umbrete	3.375	3.404	6.779	3.309	3.330	6.639	66	74	140
Utrera	24.600	24.535	49.135	24.216	24.135	48.351	384	400	784
Valencina de la Concepción	3.877	3.919	7.796	3.780	3.833	7.613	97	86	183
Villamanrique de la Condesa	2.042	1.958	4.000	1.956	1.845	3.801	86	113	199
Villanueva de San Juan	709	700	1.409	699	695	1.394	10	5	15
Villanueva del Ariscal	2.940	2.829	5.769	2.860	2.757	5.617	80	72	152
Villanueva del Río y Minas	2.650	2.579	5.229	2.596	2.513	5.109	54	66	120
Villaverde del Río	3.383	3.529	6.912	3.343	3.468	6.811	40	61	101
Viso del Alcor (El)	8.818	8.896	17.714	8.664	8.735	17.399	154	161	315
TOTAL	**941.415**	**907.853**	**1849.268**	**915.820**	**883.588**	**1.799.408**	**25.595**	**24.265**	**49.860**

2.2.3. Población extranjera por continente y sexo. 2007

	África			América			Asia			Europa			Resto del mundo		
Municipio	M	H	Total	M	H	Total	M	H	Total	M	H	Total	M	H	Total
Aguadulce	2	4	6	2	0	2	0	0	0	33	32	65	0	0	0
Alanís	0	0	0	4	1	5	0	0	0	9	8	17	0	0	0
Albaida del Aljarafe	2	5	7	7	7	14	0	0	0	8	13	21	0	0	0
Alcalá de Guadaíra	85	137	222	341	258	599	27	25	52	200	232	432	0	0	0
Alcalá del Río	8	14	22	20	11	31	3	5	8	70	68	138	0	0	0
Alcolea del Río	0	1	1	3	0	3	0	0	0	3	3	6	0	0	0
Algaba (La)	14	38	52	39	36	75	1	1	2	103	136	239	0	0	0
Algámitas	0	1	1	0	0	0	0	0	0	8	9	17	0	0	0
Almadén de la Plata	1	0	1	0	0	0	0	0	0	7	5	12	0	0	0
Almensilla	1	5	6	27	19	46	0	0	0	31	21	52	0	0	0
Arahal	18	37	55	34	22	56	4	3	7	43	43	86	0	0	0
Aznalcázar	12	15	27	32	38	70	0	0	0	34	36	70	0	0	0
Aznalcóllar	14	21	35	10	6	16	0	0	0	84	102	186	0	0	0
Badolatosa	0	0	0	6	2	8	0	0	0	13	12	25	0	0	0
Benacazón	7	8	15	27	22	49	1	0	1	19	18	37	0	0	0
Bollullos de la Mitación	9	26	35	46	36	82	0	0	0	43	44	87	1	0	1
Bormujos	23	26	49	127	81	208	13	9	22	144	121	265	0	0	0
Brenes	32	87	119	53	61	114	5	3	8	117	199	316	0	1	1
Burguillos	12	35	47	12	18	30	1	0	1	54	64	118	0	0	0
Cabezas de San Juan (Las)	28	42	70	46	23	69	1	2	3	19	13	32	0	0	0
Camas	48	92	140	248	136	384	12	7	19	115	104	219	0	0	0
Campana (La)	11	9	20	3	3	6	0	0	0	18	13	31	0	0	0
Cantillana	9	22	31	18	19	37	2	2	4	152	238	390	0	0	0
Cañada Rosal	4	1	5	1	4	5	0	0	0	4	7	11	0	0	0
Carmona	40	58	98	107	73	180	6	9	15	121	117	238	0	2	2
Carrión de los Céspedes	0	5	5	10	9	19	0	0	0	5	6	11	0	0	0
Casariche	29	45	74	19	10	29	0	0	0	31	38	69	0	0	0
Castilblanco de los Arroyos	7	12	19	9	8	17	0	0	0	44	57	101	0	0	0
Castilleja de Guzmán	0	11	11	11	6	17	0	0	0	9	15	24	0	0	0
Castilleja de la Cuesta	38	53	91	155	123	278	14	13	27	111	110	221	0	0	0
Castilleja del Campo	0	3	3	6	2	8	0	0	0	3	2	5	0	0	0
Castillo de las Guardas (El)	2	1	3	25	8	33	0	0	0	11	9	20	0	0	0
Cazalla de la Sierra	3	2	5	16	7	23	0	0	0	25	23	48	0	0	0
Constantina	6	5	11	10	2	12	3	0	3	11	10	21	0	0	0
Coria del Río	55	85	140	311	228	539	3	3	6	75	100	175	0	0	0
Coripe	1	0	1	2	0	2	0	0	0	3	0	3	0	0	0
Coronil (El)	12	35	47	8	1	9	0	0	0	14	4	18	0	0	0
Corrales (Los)	4	7	11	4	1	5	0	0	0	10	23	33	0	0	0
Cuervo de Sevilla (El)	31	49	80	73	100	173	1	0	1	10	12	22	0	0	0
Dos Hermanas	155	223	378	561	451	1.012	37	63	100	381	387	768	0	0	0
Écija	24	29	53	149	108	257	8	17	25	258	333	591	0	0	0
Espartinas	10	3	13	69	48	117	5	7	12	108	111	219	0	1	1
Estepa	36	56	92	31	29	60	8	4	12	62	55	117	0	0	0
Fuentes de Andalucía	15	28	43	7	6	13	0	0	0	21	17	38	0	0	0
Garrobo (El)	0	1	1	2	5	7	0	0	0	3	4	7	0	0	0
Gelves	11	16	27	51	45	96	2	0	2	57	46	103	0	0	0
Gerena	1	1	2	28	28	56	1	2	3	21	30	51	0	0	0
Gilena	2	26	28	6	4	10	0	0	0	18	16	34	0	0	0
Gines	11	19	30	61	45	106	7	4	11	61	55	116	0	0	0
Guadalcanal	1	7	8	12	5	17	0	0	0	11	32	43	1	0	1
Guillena	16	25	41	34	19	53	0	1	1	35	38	73	0	0	0
Herrera	23	21	44	15	6	21	0	0	0	17	23	40	0	0	0
Huévar del Aljarafe	0	0	0	4	2	6	0	0	0	12	8	20	0	1	1

2.2.3. Población extranjera por continente y sexo. 2007

	África			América			Asia			Europa			Resto del mundo		
Municipio	M	H	Total	M	H	Total	M	H	Total	M	H	Total	M	H	Total
Isla Mayor	7	12	19	9	3	12	0	0	0	12	17	29	0	0	0
Lantejuela	2	3	5	8	2	10	1	0	1	7	5	12	0	0	0
Lebrija	25	54	79	71	36	107	5	9	14	60	76	136	0	0	0
Lora de Estepa	0	1	1	0	0	0	0	0	0	18	19	37	0	0	0
Lora del Río	9	23	32	19	10	29	6	7	13	148	174	322	0	0	0
Luisiana (La)	4	10	14	6	3	9	1	0	1	16	17	33	0	0	0
Madroño (El)	0	0	0	3	0	3	0	0	0	1	0	1	0	0	0
Mairena del Alcor	37	118	155	95	67	162	8	9	17	72	71	143	0	0	0
Mairena del Aljarafe	27	51	78	259	168	427	15	18	33	201	227	428	0	1	1
Marchena	64	100	164	54	42	96	11	3	14	120	125	245	0	0	0
Marinaleda	2	7	9	2	0	2	0	0	0	11	9	20	1	0	1
Martín de la Jara	0	2	2	5	0	5	0	0	0	5	9	14	0	0	0
Molares (Los)	0	0	0	3	1	4	0	0	0	2	5	7	0	0	0
Montellano	1	4	5	7	2	9	0	0	0	13	12	25	0	0	0
Morón de la Frontera	19	22	41	43	36	79	7	8	15	37	35	72	0	0	0
Navas de la Concepción (Las)	0	0	0	0	0	0	0	0	0	1	0	1	0	0	0
Olivares	17	22	39	19	20	39	2	2	4	59	60	119	0	0	0
Osuna	5	6	11	42	24	66	2	2	4	59	40	99	0	0	0
Palacios y Villafranca (Los)	58	93	151	78	49	127	8	7	15	60	54	114	0	0	0
Palomares del Río	6	13	19	34	15	49	1	0	1	22	33	55	0	0	0
Paradas	4	15	19	5	7	12	0	0	0	23	17	40	1	0	1
Pedrera	1	9	10	7	4	11	0	0	0	34	30	64	0	0	0
Pedroso (El)	3	3	6	13	2	15	0	0	0	17	11	28	0	0	0
Peñaflor	2	0	2	5	2	7	0	0	0	5	11	16	0	0	0
Pilas	24	38	62	39	35	74	0	1	1	150	193	343	0	0	0
Pruna	0	1	1	0	0	0	0	0	0	30	38	68	0	0	0
Puebla de Cazalla (La)	24	39	63	11	10	21	0	1	1	44	61	105	0	0	0
Puebla de los Infantes (La)	2	4	6	2	3	5	0	0	0	13	11	24	0	0	0
Puebla del Río (La)	33	52	85	140	106	246	2	1	3	28	29	57	0	0	0
Real de la Jara (El)	0	0	0	0	0	0	0	0	0	3	6	9	0	0	0
Rinconada (La)	41	68	109	136	94	230	14	15	29	109	156	265	0	0	0
Roda de Andalucía (La)	9	14	23	8	1	9	0	0	0	30	27	57	0	0	0
Ronquillo (El)	0	0	0	2	2	4	0	0	0	7	11	18	0	0	0
Rubio (El)	0	2	2	4	3	7	0	0	0	12	12	24	0	0	0
Salteras	2	2	4	53	31	84	1	0	1	33	31	64	0	0	0
San Juan de Aznalfarache	63	115	178	375	236	611	12	17	29	99	98	197	0	0	0
San Nicolás del Puerto	0	0	0	0	0	0	0	0	0	0	1	1	0	0	0
Sanlúcar la Mayor	35	46	81	109	90	199	2	1	3	80	104	184	0	0	0
Santiponce	11	22	33	38	32	70	0	1	1	41	55	96	0	0	0
Saucejo (El)	0	3	3	3	4	7	0	1	1	29	53	82	0	0	0
Sevilla	1.655	2.680	4.335	6.992	4.778	1.1770	915	1.013	1.928	3.854	3.236	7.090	13	21	34
Tocina	15	16	31	11	7	18	3	5	8	25	29	54	3	0	3
Tomares	18	31	49	106	58	164	19	22	41	118	128	246	1	1	2
Umbrete	9	9	18	35	44	79	0	0	0	22	21	43	0	0	0
Utrera	73	110	183	138	138	276	13	8	21	157	137	294	3	7	10
Valencina de la Concepción	5	10	15	49	20	69	2	1	3	41	55	96	0	0	0
Villamanrique de la Condesa	9	12	21	2	3	5	0	0	0	74	98	172	1	0	1
Villanueva de San Juan	3	1	4	0	0	0	0	0	0	7	4	11	0	0	0
Villanueva del Ariscal	7	6	13	37	25	62	1	0	1	35	41	76	0	0	0
Villanueva del Río y Minas	5	6	11	2	6	8	0	0	0	47	54	101	0	0	0
Villaverde del Río	6	8	14	4	2	6	0	0	0	30	51	81	0	0	0
Viso del Alcor (El)	49	72	121	64	50	114	3	3	6	38	36	74	0	0	0
Total	**3.264**	**5.387**	**8.651**	**12.049**	**8.453**	**20.502**	**1.219**	**1.335**	**2.554**	**9.038**	**9.055**	**18.093**	**25**	**35**	**60**

2.2.4. Población extranjera por nacionalidad y sexo: UE. 2007

Municipio	Total		Alemania		Austria		Bélgica		Bulgaria		Chipre		Dinamarca	
	M	H	M	H	M	H	M	H	M	H	M	H	M	H
Aguadulce	33	32	0	0	0	0	0	0	1	0	0	0	0	0
Alanís	9	8	0	0	0	0	0	0	0	0	0	0	0	0
Albaida del Aljarafe	5	8	0	0	0	0	0	0	0	0	0	0	0	0
Alcalá de Guadaíra	166	200	21	17	1	2	7	5	5	8	0	0	4	1
Alcalá del Río	70	67	0	1	0	0	0	0	0	0	0	0	0	0
Alcolea del Río	2	2	1	0	0	1	0	0	0	0	0	0	0	0
Algaba (La)	97	123	1	0	0	0	0	0	0	0	0	0	0	0
Algámitas	8	9	0	0	0	0	0	0	0	0	0	0	0	0
Almadén de la Plata	6	5	0	0	0	0	0	0	0	0	0	0	0	0
Almensilla	28	20	3	1	0	0	0	0	0	0	0	0	1	2
Arahal	43	43	4	5	0	0	1	0	1	1	0	0	0	0
Aznalcázar	29	27	2	0	0	0	3	3	0	0	0	0	0	0
Aznalcóllar	83	100	0	0	0	0	0	0	0	0	0	0	0	0
Badolatosa	13	12	0	0	0	0	0	0	0	0	0	0	0	0
Benacazón	15	13	2	2	0	0	3	2	0	0	0	0	0	0
Bollullos de la Mitación	40	41	2	0	0	0	0	2	1	2	0	0	0	1
Bormujos	115	109	14	18	2	1	1	1	3	0	0	0	0	1
Brenes	80	122	0	1	0	0	0	1	0	3	0	0	0	0
Burguillos	51	62	0	1	0	0	0	0	0	0	0	0	0	0
Cabezas de San Juan (Las)	18	11	1	0	0	0	0	0	0	0	0	0	0	0
Camas	86	91	9	6	0	0	2	2	0	1	0	0	0	1
Campana (La)	15	13	3	3	0	0	0	0	0	1	0	0	0	0
Cantillana	149	233	0	1	0	0	0	0	2	22	0	0	0	0
Cañada Rosal	4	7	0	0	0	0	0	0	0	0	0	0	0	0
Carmona	95	97	14	10	0	0	3	4	3	3	0	0	0	0
Carrión de los Céspedes	5	4	0	0	0	0	0	0	0	0	0	0	0	0
Casariche	30	36	0	2	0	0	0	1	0	0	0	0	0	0
Castilblanco de los Arroyos	41	53	5	7	0	0	6	5	0	0	0	0	0	0
Castilleja de Guzmán	9	14	2	3	0	0	0	0	0	0	0	0	0	0
Castilleja de la Cuesta	59	66	9	4	1	0	1	1	1	2	0	0	0	0
Castilleja del Campo	3	2	0	0	0	0	0	0	0	0	0	0	0	0
Castillo de las Guardas (El)	11	9	0	0	0	0	0	0	0	0	0	0	0	0
Cazalla de la Sierra	22	17	0	0	0	0	2	2	0	0	0	0	0	0
Constantina	10	9	1	0	0	0	0	0	0	0	0	0	0	0
Coria del Río	58	92	5	5	2	1	0	3	0	0	0	0	0	0
Coripe	3	0	1	0	0	0	0	0	0	0	0	0	0	0
Coronil (El)	6	4	2	2	0	0	0	0	0	0	0	0	0	0
Corrales (Los)	10	23	0	0	0	0	2	0	0	1	0	0	0	0
Cuervo de Sevilla (El)	4	7	0	0	0	0	0	0	0	0	0	0	0	0
Dos Hermanas	283	314	23	34	1	2	11	12	18	18	0	0	2	0
Écija	242	313	0	3	0	0	0	0	47	67	0	0	0	0
Espartinas	100	104	8	9	2	0	13	14	0	0	0	0	0	0
Estepa	61	55	0	0	0	0	0	0	0	4	0	0	1	1
Fuentes de Andalucía	18	17	0	0	0	0	0	0	0	1	0	0	0	0
Garrobo (El)	2	4	0	0	0	0	0	0	0	0	0	0	0	0
Gelves	48	43	7	3	0	1	1	1	0	0	0	0	3	0
Gerena	9	16	0	3	0	0	0	1	1	0	0	0	0	1
Gilena	17	16	0	0	0	0	0	0	0	0	0	0	0	0
Gines	56	49	9	6	0	0	0	1	0	1	0	0	1	2
Guadalcanal	11	32	0	0	0	0	0	0	0	0	0	0	0	0
Guillena	32	34	5	6	0	0	2	0	1	0	0	0	0	0
Herrera	17	23	1	1	0	0	1	1	1	0	0	0	0	0
Huévar del Aljarafe	12	8	2	2	0	0	0	0	0	0	0	0	0	0

2.2.4. Población extranjera por nacionalidad y sexo: UE. 2007

Municipio	Total		Alemania		Austria		Bélgica		Bulgaria		Chipre		Dinamarca	
	M	H	M	H	M	H	M	H	M	H	M	H	M	H
Isla Mayor	11	16	0	0	0	0	0	0	0	0	0	0	0	0
Lantejuela	7	5	0	0	0	0	1	0	0	0	0	0	0	0
Lebrija	50	73	1	3	0	0	0	0	2	2	0	0	0	0
Lora de Estepa	18	19	0	0	0	0	0	0	0	0	0	0	0	0
Lora del Río	132	153	3	5	0	0	0	0	4	5	0	0	0	0
Luisiana (La)	10	12	0	0	0	0	1	0	0	0	0	0	0	0
Madroño (El)	1	0	0	0	0	0	0	0	0	0	0	0	0	0
Mairena del Alcor	51	55	10	7	0	1	3	1	3	2	0	0	0	0
Mairena del Aljarafe	158	198	14	21	1	1	3	4	5	3	0	0	0	0
Marchena	113	117	0	1	0	0	2	1	0	0	0	0	0	0
Marinaleda	11	9	1	0	0	0	0	0	0	0	0	0	0	0
Martín de la Jara	2	8	0	0	0	0	0	0	0	0	0	0	0	0
Molares (Los)	2	5	0	1	0	0	1	2	0	0	0	0	0	0
Montellano	13	12	0	0	0	0	0	0	0	0	0	0	0	0
Morón de la Frontera	30	31	7	7	0	0	2	0	0	0	0	0	0	0
Navas de la Concepción (Las)	1	0	0	0	0	0	0	0	0	0	0	0	0	0
Olivares	35	38	1	1	0	0	1	1	1	0	0	0	0	0
Osuna	53	34	3	3	0	0	1	0	0	0	0	0	0	0
Palacios y Villafranca (Los)	55	49	2	3	0	0	2	1	2	6	0	0	2	0
Palomares del Río	17	30	1	7	0	0	1	3	0	0	0	0	0	0
Paradas	22	16	4	2	0	0	0	0	0	0	0	0	0	0
Pedrera	31	29	0	0	0	0	0	0	0	0	0	0	0	0
Pedroso (El)	17	11	0	0	0	0	0	0	0	0	0	0	0	0
Peñaflor	5	11	0	1	0	0	0	0	0	0	0	0	0	0
Pilas	146	191	2	1	0	0	0	0	0	0	0	0	0	0
Pruna	30	38	0	0	0	0	0	0	0	0	0	0	0	0
Puebla de Cazalla (La)	40	57	1	0	0	0	0	1	8	11	0	0	0	0
Puebla de los Infantes (La)	13	10	2	1	0	0	0	1	0	0	0	0	0	0
Puebla del Río (La)	21	28	3	4	0	0	0	0	0	0	0	0	0	0
Real de la Jara (El)	3	4	1	0	0	0	0	0	0	0	0	0	0	0
Rinconada (La)	81	132	4	8	0	0	3	2	0	14	0	0	0	1
Roda de Andalucía (La)	28	26	1	2	0	0	0	0	0	0	0	0	0	0
Ronquillo (El)	6	10	1	1	0	0	0	1	0	0	0	0	0	0
Rubio (El)	12	12	0	0	0	0	0	0	0	0	0	0	0	0
Salteras	33	31	5	6	0	0	3	0	0	0	0	0	0	0
San Juan de Aznalfarache	66	84	2	6	2	0	2	3	3	4	0	0	0	0
San Nicolás del Puerto	0	1	0	1	0	0	0	0	0	0	0	0	0	0
Sanlúcar la Mayor	54	77	3	4	0	0	4	2	0	0	0	0	0	0
Santiponce	32	49	0	1	0	0	0	1	0	0	0	0	0	0
Saucejo (El)	28	52	0	1	0	0	0	0	0	3	0	0	0	0
Sevilla	2.775	2.694	281	258	28	34	63	50	59	62	2	1	17	20
Tocina	21	26	0	0	0	0	0	0	2	6	0	0	0	0
Tomares	105	119	20	10	2	1	2	2	1	0	0	0	0	1
Umbrete	19	20	3	2	0	0	0	0	0	1	0	0	0	0
Utrera	141	116	29	11	9	2	3	3	0	0	0	0	0	0
Valencina de la Concepción	39	51	4	3	0	0	2	4	0	0	0	0	0	0
Villamanrique de la Condesa	73	97	1	0	0	0	0	0	0	0	0	0	0	0
Villanueva de San Juan	7	4	0	0	0	0	0	1	0	0	0	0	0	0
Villanueva del Ariscal	30	38	6	6	0	0	1	0	0	0	0	0	0	0
Villanueva del Río y Minas	42	53	2	1	0	0	2	1	0	0	0	0	0	0
Villaverde del Río	26	48	2	0	0	0	0	1	1	6	0	0	0	0
Viso del Alcor (El)	25	23	2	0	0	0	2	2	0	1	0	0	0	0
Total	**7.180**	**7.841**	**579**	**545**	**51**	**47**	**164**	**150**	**176**	**261**	**2**	**1**	**31**	**32**

2.2.4. Población extranjera por nacionalidad y sexo: UE. 2007

Municipio	Eslovenia		Estonia		Finlandia		Francia		Grecia		Holanda		Hungría	
	M	H	M	H	M	H	M	H	M	H	M	H	M	H
Aguadulce	0	0	0	0	0	0	0	0	0	0	0	0	0	0
Alanís	0	0	0	0	0	0	0	0	0	0	0	0	0	0
Albaida del Aljarafe	0	0	0	0	0	0	0	0	0	0	0	0	0	0
Alcalá de Guadaíra	0	0	0	0	0	0	22	16	1	0	4	7	0	0
Alcalá del Río	0	0	0	0	0	0	1	5	0	0	0	0	2	0
Alcolea del Río	0	0	0	0	0	0	1	1	0	0	0	0	0	0
Algaba (La)	0	0	0	0	0	0	1	1	0	0	1	0	1	0
Algámitas	0	0	0	0	0	0	1	2	0	0	0	0	0	0
Almadén de la Plata	0	0	0	0	0	0	0	1	0	0	1	0	0	0
Almensilla	0	0	0	0	0	0	10	7	0	0	0	1	0	0
Arahal	0	0	0	0	0	0	1	0	1	0	0	0	1	0
Aznalcázar	0	0	0	0	0	0	2	1	0	0	0	1	0	0
Aznalcóllar	0	0	0	0	0	0	0	0	0	0	0	0	0	0
Badolatosa	0	0	0	0	0	0	0	1	0	0	0	0	0	0
Benacazón	0	0	0	0	0	0	2	0	0	0	0	0	0	0
Bollullos de la Mitación	0	0	0	0	0	0	2	3	0	1	2	1	0	0
Bormujos	0	0	1	0	2	1	16	10	0	0	3	4	0	0
Brenes	0	0	1	0	0	0	1	6	0	0	0	0	0	0
Burguillos	0	0	0	0	0	0	4	1	0	0	3	2	0	0
Cabezas de San Juan (Las)	0	0	0	0	0	0	1	0	0	0	0	1	0	0
Camas	0	0	0	0	0	0	9	10	0	0	6	9	0	0
Campana (La)	0	0	0	0	0	0	1	0	0	0	0	0	0	0
Cantillana	0	0	0	0	1	1	4	6	0	0	0	0	0	0
Cañada Rosal	0	0	0	0	0	0	0	0	0	0	0	0	0	0
Carmona	0	0	1	0	0	0	17	19	0	0	2	3	0	1
Carrión de los Céspedes	0	0	0	0	0	0	0	0	0	0	0	0	0	0
Casariche	0	0	0	0	0	0	2	2	0	0	0	1	0	0
Castilblanco de los Arroyos	0	0	0	0	0	0	3	5	0	0	0	0	0	1
Castilleja de Guzmán	0	0	0	0	0	0	1	2	0	0	0	0	0	0
Castilleja de la Cuesta	0	0	0	1	0	0	8	11	0	0	0	2	0	0
Castilleja del Campo	0	0	0	0	0	0	0	0	0	0	0	0	0	0
Castillo de las Guardas (El)	0	0	0	0	0	0	3	0	0	0	0	0	0	0
Cazalla de la Sierra	0	0	0	0	0	0	0	0	0	0	3	1	0	0
Constantina	0	0	0	0	0	0	1	0	0	0	0	0	0	0
Coria del Río	0	0	0	0	0	0	12	5	0	0	0	0	0	0
Coripe	0	0	0	0	0	0	0	0	0	0	0	0	0	0
Coronil (El)	0	0	0	0	0	0	1	1	0	0	0	0	0	0
Corrales (Los)	0	0	0	0	0	0	0	1	0	0	0	0	0	0
Cuervo de Sevilla (El)	0	0	0	0	0	0	0	1	0	0	0	2	0	0
Dos Hermanas	0	0	1	0	0	0	43	48	0	1	9	5	0	1
Écija	0	0	0	0	0	0	1	6	0	0	0	3	0	0
Espartinas	1	3	0	0	0	0	10	16	2	2	4	3	0	0
Estepa	0	0	0	0	0	0	3	3	0	0	0	1	0	0
Fuentes de Andalucía	0	0	0	0	0	0	4	1	0	0	0	0	0	0
Garrobo (El)	0	0	0	0	0	0	0	0	0	0	0	0	0	0
Gelves	0	0	0	0	0	0	10	11	1	1	1	2	0	0
Gerena	0	0	0	0	0	0	1	3	0	0	0	0	0	0
Gilena	0	0	0	0	0	0	0	0	0	0	0	0	0	0
Gines	0	0	0	0	0	0	11	8	0	0	1	2	0	0
Guadalcanal	0	0	0	0	0	0	0	3	0	0	0	0	0	0
Guillena	0	0	0	0	0	0	5	4	0	0	1	0	0	0
Herrera	0	0	0	0	0	0	0	1	0	0	0	0	0	2
Huévar del Aljarafe	0	0	0	0	0	0	0	0	0	0	1	0	0	0

2.2.4. Población extranjera por nacionalidad y sexo: UE. 2007

	Eslovenia		Estonia		Finlandia		Francia		Grecia		Holanda		Hungría	
Municipio	**M**	**H**	**M**	**H**	**M**	**H**	**M**	**H**	**M**	**H**	**M**	**H**	**M**	**H**
Isla Mayor	0	0	0	0	0	0	0	0	0	0	0	0	0	0
Lantejuela	0	0	0	0	0	0	0	0	0	0	0	0	0	0
Lebrija	0	0	0	0	0	0	2	2	0	0	0	0	0	0
Lora de Estepa	0	0	0	0	0	0	3	1	0	0	0	0	0	0
Lora del Río	0	0	0	0	0	0	1	2	0	0	0	1	0	0
Luisiana (La)	0	0	0	0	0	0	0	1	0	0	0	0	0	0
Madroño (El)	0	0	0	0	0	0	0	0	0	0	0	0	0	0
Mairena del Alcor	0	0	0	0	0	0	6	9	0	0	1	2	0	0
Mairena del Aljarafe	1	1	0	0	1	0	30	37	0	0	4	8	5	1
Marchena	0	0	0	0	0	0	2	3	0	0	0	1	0	0
Marinaleda	0	0	0	0	0	0	0	0	0	0	0	0	0	0
Martín de la Jara	0	0	0	0	0	0	0	0	0	0	0	0	0	0
Molares (Los)	0	0	0	0	0	0	0	0	0	0	0	0	0	0
Montellano	0	0	0	0	0	0	4	2	0	0	0	0	0	0
Morón de la Frontera	0	0	0	0	0	0	1	4	0	0	0	0	0	0
Navas de la Concepción (Las)	0	0	0	0	0	0	0	0	0	0	0	0	0	0
Olivares	0	0	0	0	0	0	2	1	0	0	0	1	0	0
Osuna	0	0	0	0	0	0	1	0	0	0	0	0	0	0
Palacios y Villafranca (Los)	0	0	0	0	0	0	9	7	0	0	1	2	0	0
Palomares del Río	0	0	0	0	0	0	4	5	0	0	0	1	0	0
Paradas	0	0	0	0	0	0	0	3	0	0	0	0	1	1
Pedrera	0	0	0	0	0	0	0	1	0	0	0	0	0	0
Pedroso (El)	0	0	0	0	0	0	0	0	0	0	2	1	0	0
Peñaflor	0	0	0	0	0	0	0	0	0	0	0	0	0	0
Pilas	0	0	0	0	0	0	1	0	0	0	0	0	0	0
Pruna	0	0	0	0	0	0	0	0	0	0	0	1	0	0
Puebla de Cazalla (La)	0	0	0	0	0	0	3	2	0	0	0	0	0	0
Puebla de los Infantes (La)	0	0	0	0	0	0	0	0	0	0	0	0	0	0
Puebla del Río (La)	0	0	0	0	0	0	3	5	0	0	1	0	0	0
Real de la Jara (El)	0	0	0	0	0	0	0	0	0	0	0	0	0	0
Rinconada (La)	0	0	0	0	0	0	7	12	0	0	3	5	0	0
Roda de Andalucía (La)	0	0	0	0	0	0	0	0	0	0	0	0	0	0
Ronquillo (El)	0	0	0	0	0	0	0	0	0	0	0	0	0	0
Rubio (El)	0	0	0	0	0	0	0	0	0	0	0	0	0	0
Salteras	0	0	0	0	0	0	10	2	0	0	0	1	0	0
San Juan de Aznalfarache	0	0	1	0	0	0	5	6	0	0	2	2	0	0
San Nicolás del Puerto	0	0	0	0	0	0	0	0	0	0	0	0	0	0
Sanlúcar la Mayor	0	0	0	0	0	0	5	7	0	0	2	4	0	0
Santiponce	0	0	0	0	0	0	3	2	0	1	0	0	0	0
Saucejo (El)	0	0	0	0	0	0	1	3	0	0	0	0	0	0
Sevilla	1	0	6	2	17	2	439	339	13	14	85	101	21	11
Tocina	0	0	0	0	0	0	0	0	0	0	0	0	0	0
Tomares	0	0	2	2	1	0	23	36	0	1	8	5	0	1
Umbrete	0	0	0	0	0	0	1	2	0	0	0	1	0	0
Utrera	0	0	0	0	1	0	13	21	0	0	1	2	0	0
Valencina de la Concepción	0	0	0	0	0	1	9	12	0	0	5	10	0	0
Villamanrique de la Condesa	0	0	0	0	0	0	0	0	0	0	1	0	0	0
Villanueva de San Juan	0	0	0	0	0	0	0	0	0	0	0	0	0	0
Villanueva del Ariscal	0	0	0	0	0	0	2	5	0	0	0	0	0	0
Villanueva del Río y Minas	0	0	0	0	0	0	1	1	0	0	0	0	0	0
Villaverde del Río	0	0	0	0	0	0	0	1	0	0	0	0	0	0
Viso del Alcor (El)	0	0	0	0	0	0	0	2	0	0	1	0	0	0
Total	**3**	**4**	**13**	**5**	**23**	**5**	**806**	**758**	**18**	**21**	**159**	**200**	**31**	**19**

2.2.4. Población extranjera por nacionalidad y sexo: UE. 2007

	Irlanda		Italia		Letonia		Lituania		Luxemburgo		Malta		Polonia	
Municipio	M	H	M	H	M	H	M	H	M	H	M	H	M	H
Aguadulce	0	1	0	0	0	0	0	0	0	0	0	0	0	0
Alanís	0	0	7	8	0	0	0	0	0	0	0	0	1	0
Albaida del Aljarafe	0	0	0	0	0	0	0	0	0	0	0	0	0	0
Alcalá de Guadaíra	0	1	9	27	0	0	0	0	0	0	1	0	16	20
Alcalá del Río	0	0	3	2	0	0	0	0	0	0	0	0	0	0
Alcolea del Río	0	0	0	0	0	0	0	0	0	0	0	0	0	0
Algaba (La)	0	0	0	3	0	0	0	0	0	0	0	0	0	3
Algámitas	0	0	0	0	0	0	0	0	0	0	0	0	0	0
Almadén de la Plata	0	0	0	0	0	0	0	0	0	0	0	0	0	0
Almensilla	0	0	2	2	0	0	0	0	0	0	0	0	2	0
Arahal	0	0	1	0	0	0	1	2	0	0	0	0	1	2
Aznalcázar	0	0	0	0	0	0	0	0	0	0	0	0	0	0
Aznalcóllar	0	0	0	0	0	0	0	0	0	0	0	0	1	1
Badolatosa	0	0	0	0	0	0	0	0	0	0	0	0	0	0
Benacazón	0	0	0	1	0	0	0	0	0	0	0	0	0	0
Bollullos de la Mitación	0	0	4	5	0	0	2	3	0	0	0	0	2	0
Bormujos	0	0	7	14	0	0	0	0	0	0	0	0	10	7
Brenes	1	0	2	3	0	0	7	15	0	0	0	0	5	9
Burguillos	0	0	2	5	0	0	1	3	0	0	0	0	0	0
Cabezas de San Juan (Las)	0	1	0	0	0	0	0	0	0	0	0	0	10	0
Camas	0	0	3	16	1	0	6	3	0	0	0	0	2	1
Campana (La)	0	0	0	1	1	1	0	0	0	0	0	0	3	0
Cantillana	0	0	1	2	0	0	0	0	0	0	0	0	0	4
Cañada Rosal	0	0	0	0	0	0	0	0	0	0	0	0	0	0
Carmona	1	1	1	3	0	0	0	1	0	0	0	0	3	3
Carrión de los Céspedes	0	0	0	0	0	0	1	0	0	0	0	0	0	0
Casariche	0	0	0	1	0	0	0	0	0	0	0	0	0	0
Castilblanco de los Arroyos	0	0	2	5	0	0	0	0	0	0	0	0	0	0
Castilleja de Guzmán	0	3	0	0	0	0	0	0	0	0	0	0	0	0
Castilleja de la Cuesta	0	1	1	14	0	0	2	0	0	0	0	0	3	0
Castilleja del Campo	0	0	1	0	0	0	0	0	0	0	0	0	0	0
Castillo de las Guardas (El)	0	0	0	0	0	0	1	0	0	0	0	0	0	0
Cazalla de la Sierra	0	0	2	2	0	0	0	0	0	0	0	0	0	0
Constantina	0	0	0	0	0	0	0	0	0	0	0	0	2	1
Coria del Río	0	0	3	3	0	0	1	0	0	0	0	0	2	3
Coripe	1	0	0	0	0	0	0	0	0	0	0	0	0	0
Coronil (El)	0	0	0	0	0	0	0	0	0	0	0	0	1	1
Corrales (Los)	0	0	0	0	0	0	0	0	0	0	0	0	0	0
Cuervo de Sevilla (El)	0	0	0	1	0	0	0	0	0	0	0	0	1	0
Dos Hermanas	4	5	40	53	0	0	8	10	1	0	0	0	17	12
Écija	3	3	5	14	0	0	0	0	0	0	0	0	12	6
Espartinas	4	3	10	12	0	0	1	0	0	0	0	0	1	0
Estepa	3	3	3	2	0	0	0	0	0	0	0	0	0	0
Fuentes de Andalucía	1	1	0	0	0	0	0	0	0	0	0	0	0	0
Garrobo (El)	0	0	0	0	0	0	0	0	0	0	0	0	0	1
Gelves	3	0	4	13	0	0	0	0	0	0	0	1	0	1
Gerena	0	0	1	2	0	0	1	1	0	0	0	0	0	0
Gilena	0	0	0	0	0	0	3	1	0	0	0	0	0	0
Gines	0	1	8	10	0	0	0	0	0	0	0	0	3	0
Guadalcanal	0	0	0	0	0	0	0	0	0	0	0	0	0	1
Guillena	2	1	1	4	0	0	0	0	0	1	0	0	1	2
Herrera	0	0	0	0	0	0	0	0	0	0	0	0	0	0
Huévar del Aljarafe	0	0	0	1	0	0	0	0	0	0	0	0	6	4

2.2.4. Población extranjera por nacionalidad y sexo: UE. 2007

	Irlanda		Italia		Letonia		Lituania		Luxemburgo		Malta		Polonia	
Municipio	**M**	**H**	**M**	**H**	**M**	**H**	**M**	**H**	**M**	**H**	**M**	**H**	**M**	**H**
Isla Mayor	0	0	0	2	0	0	0	0	0	0	0	0	2	0
Lantejuela	0	0	0	0	0	0	0	0	0	0	0	0	2	1
Lebrija	0	0	2	7	0	0	0	0	0	0	0	0	9	1
Lora de Estepa	0	0	0	0	0	0	0	0	0	0	0	0	0	0
Lora del Río	0	0	0	1	0	0	23	23	0	0	0	0	4	4
Luisiana (La)	0	0	0	1	0	0	0	0	0	0	0	0	0	0
Madroño (El)	0	0	0	0	0	0	0	0	0	0	0	0	0	0
Mairena del Alcor	0	0	2	4	0	0	2	2	0	0	0	0	2	1
Mairena del Aljarafe	0	3	31	41	1	0	1	1	0	0	0	0	9	5
Marchena	1	1	6	2	2	0	6	6	0	0	0	0	2	2
Marinaleda	0	0	0	0	0	0	0	0	0	0	0	0	0	0
Martín de la Jara	0	0	0	0	0	0	0	0	0	0	0	0	0	0
Molares (Los)	0	0	0	0	0	0	0	0	0	1	0	0	0	0
Montellano	0	0	1	1	0	0	0	0	0	0	0	0	0	0
Morón de la Frontera	0	0	2	2	0	0	1	0	0	0	0	0	6	0
Navas de la Concepción (Las)	0	0	1	0	0	0	0	0	0	0	0	0	0	0
Olivares	0	0	3	5	0	0	0	0	0	0	0	0	2	1
Osuna	2	1	2	2	1	2	0	0	0	0	0	0	5	0
Palacios y Villafranca (Los)	0	0	2	3	0	0	0	0	0	0	0	0	1	3
Palomares del Río	0	0	2	8	0	0	1	0	0	0	0	0	0	0
Paradas	0	0	0	0	0	0	0	0	0	0	0	0	1	1
Pedrera	0	0	1	0	0	0	0	0	0	0	0	0	0	1
Pedroso (El)	0	0	0	1	0	0	0	0	0	0	0	0	0	0
Peñaflor	0	0	0	0	0	0	0	0	0	0	0	0	0	0
Pilas	1	0	5	3	0	0	4	9	0	0	0	0	10	1
Pruna	0	1	0	0	0	0	0	0	0	0	0	0	2	1
Puebla de Cazalla (La)	0	0	0	1	0	0	2	10	0	0	0	0	0	0
Puebla de los Infantes (La)	0	1	0	2	0	0	0	0	0	0	0	0	0	0
Puebla del Río (La)	0	0	5	5	0	0	0	0	0	0	0	0	1	0
Real de la Jara (El)	0	0	0	0	0	0	0	0	0	0	0	0	0	0
Rinconada (La)	0	0	4	10	1	0	0	1	0	0	0	0	2	4
Roda de Andalucía (La)	0	0	4	2	0	0	1	0	0	0	0	0	0	0
Ronquillo (El)	0	0	0	0	0	0	0	0	0	0	0	0	0	0
Rubio (El)	0	0	0	1	0	0	0	0	0	0	0	0	0	0
Salteras	0	0	1	2	0	0	0	0	0	0	0	0	0	0
San Juan de Aznalfarache	1	0	6	11	0	0	0	0	0	0	0	0	5	13
San Nicolás del Puerto	0	0	0	0	0	0	0	0	0	0	0	0	0	0
Sanlúcar la Mayor	1	0	2	12	0	0	0	0	0	0	0	0	1	1
Santiponce	0	0	1	3	0	0	0	0	0	0	0	0	3	3
Saucejo (El)	0	0	2	2	0	0	0	0	0	0	0	0	0	0
Sevilla	32	51	396	502	5	0	22	18	3	1	2	7	98	63
Tocina	0	0	1	0	0	0	2	2	0	0	0	0	0	0
Tomares	1	1	11	22	0	0	0	0	2	2	0	0	0	0
Umbrete	1	0	2	2	0	0	0	0	0	0	0	0	0	0
Utrera	7	9	2	3	0	0	0	0	0	0	0	0	5	12
Valencina de la Concepción	1	0	3	5	0	0	0	0	0	0	0	0	0	0
Villamanrique de la Condesa	0	0	0	1	0	0	0	0	0	0	0	0	3	0
Villanueva de San Juan	0	0	0	0	0	0	0	0	0	0	0	0	1	0
Villanueva del Ariscal	0	0	6	10	0	0	0	0	0	0	0	0	2	0
Villanueva del Río y Minas	0	0	0	0	0	0	0	0	0	0	0	0	1	3
Villaverde del Río	0	1	0	2	0	0	8	12	0	0	0	0	0	0
Viso del Alcor (El)	0	0	0	0	0	0	0	0	0	0	0	0	1	0
Total	**71**	**94**	**629**	**910**	**12**	**3**	**108**	**123**	**6**	**5**	**3**	**8**	**285**	**203**

2.2.4. Población extranjera por nacionalidad y sexo: UE. 2007

Municipio	Portugal		Reino Unido		Rep. Checa		Rep. Eslovaca		Rumanía		Suecia	
	M	H	M	H	M	H	M	H	M	H	M	H
Aguadulce	0	0	29	29	0	0	0	0	3	2	0	0
Alanís	0	0	1	0	0	0	0	0	0	0	0	0
Albaida del Aljarafe	1	3	0	0	0	0	0	0	4	3	0	2
Alcalá de Guadaíra	32	52	10	14	0	0	1	0	31	29	1	1
Alcalá del Río	2	1	0	0	0	0	0	0	62	58	0	0
Alcolea del Río	0	0	0	0	0	0	0	0	0	0	0	0
Algaba (La)	6	11	0	1	0	0	0	0	87	104	0	0
Algámitas	0	0	3	3	0	0	0	0	4	4	0	0
Almadén de la Plata	0	0	4	4	0	0	0	0	1	0	0	0
Almensilla	6	4	3	1	0	0	0	0	1	2	0	0
Arahal	2	2	7	13	0	0	0	0	22	18	0	0
Aznalcázar	3	2	6	6	0	0	0	0	11	12	2	2
Aznalcóllar	4	12	2	2	0	0	0	0	76	85	0	0
Badolatosa	1	0	9	8	0	0	0	0	3	3	0	0
Benacazón	1	0	3	1	1	0	0	0	3	7	0	0
Bollullos de la Mitación	0	2	7	4	0	0	0	0	18	17	0	0
Bormujos	12	25	12	4	3	1	1	0	26	22	2	0
Brenes	0	4	0	1	0	0	0	0	63	79	0	0
Burguillos	3	2	3	0	0	0	0	0	35	48	0	0
Cabezas de San Juan (Las)	1	3	0	1	0	0	0	0	5	5	0	0
Camas	5	11	3	7	0	0	2	0	38	24	0	0
Campana (La)	0	2	0	0	0	0	0	0	7	5	0	0
Cantillana	2	0	2	0	0	0	0	0	137	197	0	0
Cañada Rosal	0	0	0	0	0	0	0	0	4	7	0	0
Carmona	8	6	16	14	0	0	0	1	24	28	2	0
Carrión de los Céspedes	0	1	1	0	0	0	0	0	3	3	0	0
Casariche	0	1	19	14	0	0	0	0	9	14	0	0
Castilblanco de los Arroyos	1	4	0	0	0	0	0	0	24	26	0	0
Castilleja de Guzmán	0	0	1	1	0	0	0	0	5	5	0	0
Castilleja de la Cuesta	4	12	5	5	0	0	0	0	24	13	0	0
Castilleja del Campo	0	0	0	0	0	0	0	0	2	2	0	0
Castillo de las Guardas (El)	5	7	1	0	0	0	0	0	1	2	0	0
Cazalla de la Sierra	0	0	6	6	0	0	0	0	9	6	0	0
Constantina	0	3	4	2	0	0	0	0	2	3	0	0
Coria del Río	3	27	2	4	0	0	0	0	28	40	0	1
Coripe	0	0	1	0	0	0	0	0	0	0	0	0
Coronil (El)	0	0	1	0	0	0	0	0	1	0	0	0
Corrales (Los)	0	12	1	1	0	0	0	0	7	8	0	0
Cuervo de Sevilla (El)	1	2	1	1	0	0	0	0	1	0	0	0
Dos Hermanas	33	45	16	18	4	1	1	0	45	48	6	1
Écija	4	15	13	14	1	0	0	0	156	182	0	0
Espartinas	2	2	24	23	0	0	0	0	13	12	5	5
Estepa	4	3	30	31	1	0	0	0	16	7	0	0
Fuentes de Andalucía	0	1	6	7	0	0	0	0	7	6	0	0
Garrobo (El)	0	0	0	0	0	0	0	0	2	3	0	0
Gelves	1	2	12	3	1	0	0	0	4	3	0	1
Gerena	2	2	1	1	0	0	0	0	2	2	0	0
Gilena	0	0	1	0	0	0	0	0	13	15	0	0
Gines	5	4	6	6	0	0	0	0	8	6	4	2
Guadalcanal	0	2	1	0	0	0	0	0	10	26	0	0
Guillena	4	6	1	2	0	0	0	0	9	7	0	1
Herrera	6	13	1	2	0	0	0	0	7	3	0	0
Huévar del Aljarafe	0	0	0	0	0	0	0	0	3	1	0	0

2.2.4. Población extranjera por nacionalidad y sexo: UE. 2007

Municipio	Portugal		Reino Unido		Rep. Checa		Rep. Eslovaca		Rumanía		Suecia	
	M	H	M	H	M	H	M	H	M	H	M	H
Isla Mayor	0	0	0	0	0	0	0	0	9	14	0	0
Lantejuela	0	0	0	1	0	0	0	0	4	3	0	0
Lebrija	4	11	0	1	0	0	0	0	29	46	1	0
Lora de Estepa	0	1	15	16	0	0	0	0	0	1	0	0
Lora del Río	3	4	0	1	0	0	0	0	94	107	0	0
Luisiana (La)	0	0	2	1	0	0	0	0	7	9	0	0
Madroño (El)	1	0	0	0	0	0	0	0	0	0	0	0
Mairena del Alcor	6	10	1	1	0	1	0	0	15	12	0	2
Mairena del Aljarafe	19	41	10	17	1	0	1	0	20	11	1	3
Marchena	0	3	29	30	0	0	0	0	63	67	0	0
Marinaleda	0	0	9	8	0	0	0	0	1	1	0	0
Martín de la Jara	0	6	2	1	0	0	0	0	0	1	0	0
Molares (Los)	0	0	0	0	0	0	0	0	1	1	0	0
Montellano	0	0	3	3	0	0	0	0	5	6	0	0
Morón de la Frontera	1	10	4	7	0	0	0	0	6	1	0	0
Navas de la Concepción (Las)	0	0	0	0	0	0	0	0	0	0	0	0
Olivares	2	1	2	0	0	0	0	0	21	27	0	0
Osuna	3	1	20	16	0	0	0	0	15	9	0	0
Palacios y Villafranca (Los)	6	10	1	2	0	0	0	0	26	12	1	0
Palomares del Río	2	3	6	2	0	1	0	0	0	0	0	0
Paradas	1	0	2	1	0	0	0	0	12	8	1	0
Pedrera	0	0	5	4	0	0	1	0	24	23	0	0
Pedroso (El)	0	0	1	1	0	0	0	0	14	8	0	0
Peñaflor	1	3	1	0	0	0	0	0	3	7	0	0
Pilas	3	7	1	0	0	0	0	0	119	170	0	0
Pruna	0	0	28	35	0	0	0	0	0	0	0	0
Puebla de Cazalla (La)	1	0	1	2	0	0	0	0	24	30	0	0
Puebla de los Infantes (La)	0	0	1	1	0	0	0	0	10	4	0	0
Puebla del Río (La)	4	10	2	2	0	0	0	0	2	2	0	0
Real de la Jara (El)	1	4	1	0	0	0	0	0	0	0	0	0
Rinconada (La)	13	18	2	3	0	1	1	0	41	53	0	0
Roda de Andalucía (La)	0	0	15	14	0	0	0	0	7	8	0	0
Ronquillo (El)	0	2	4	1	0	0	0	0	1	5	0	0
Rubio (El)	1	1	6	9	0	0	0	0	5	1	0	0
Salteras	1	2	5	6	0	0	0	0	8	12	0	0
San Juan de Aznalfarache	10	22	3	4	1	0	0	0	23	13	0	0
San Nicolás del Puerto	0	0	0	0	0	0	0	0	0	0	0	0
Sanlúcar la Mayor	10	10	5	10	0	1	0	0	18	25	3	1
Santiponce	20	32	0	0	0	1	0	0	5	5	0	0
Saucejo (El)	0	0	12	14	0	0	0	0	13	29	0	0
Sevilla	282	336	260	316	17	6	12	9	561	458	53	33
Tocina	0	0	0	0	0	0	0	0	16	18	0	0
Tomares	6	10	10	18	0	0	0	0	12	4	4	3
Umbrete	1	0	2	3	0	0	0	0	9	9	0	0
Utrera	10	10	15	12	1	0	0	0	45	31	0	0
Valencina de la Concepción	1	3	8	8	0	0	0	0	6	4	0	1
Villamanrique de la Condesa	0	1	4	6	0	0	0	0	64	89	0	0
Villanueva de San Juan	0	0	6	3	0	0	0	0	0	0	0	0
Villanueva del Ariscal	0	3	0	1	0	0	0	0	13	13	0	0
Villanueva del Río y Minas	4	2	1	0	0	0	0	0	31	45	0	0
Villaverde del Río	2	2	1	0	0	0	0	0	12	23	0	0
Viso del Alcor (El)	3	2	1	1	0	0	0	0	15	15	0	0
Total	**586**	**887**	**782**	**836**	**31**	**13**	**20**	**10**	**2.505**	**2.642**	**86**	**59**

2.2.5. Población según la relación entre el lugar de nacimiento y residencia. 2007

Municipio	Nacidos en mismo municipio y misma provincia		Nacidos en distinto municipio y misma provincia		Nacidos en distinta provincia y misma Comunidad		Nacidos en distinta Comunidad		Nacidos en el extranjero		Total	
	M	H	M	H	M	H	M	H	M	H	M	H
Aguadulce	738	774	191	174	20	18	30	32	43	40	1.022	1.038
Alanís	541	585	268	254	8	16	114	78	14	9	945	942
Albaida del Aljarafe	669	686	501	539	27	28	32	43	29	32	1.258	1.328
Alcalá de Guadaíra	13.646	13.478	14.624	14.810	1.937	1.868	1.934	1.816	981	995	33.122	32.967
Alcalá del Río	1.604	1.649	2.648	2.834	323	260	192	183	130	120	4.897	5.046
Alcolea del Río	997	949	518	564	79	62	78	71	9	4	1.681	1.650
Algaba (La)	2.662	2.488	3.664	3.837	272	241	231	232	192	245	7.021	7.043
Algámitas	424	474	113	98	63	71	32	21	10	15	642	679
Almadén de la Plata	462	471	222	246	39	27	47	48	9	6	779	798
Almensilla	720	717	1.340	1.430	141	158	204	205	93	88	2.498	2.598
Arahal	7.302	7.007	1.763	1.938	156	145	181	162	113	129	9.515	9.381
Aznalcázar	967	988	685	741	82	71	77	71	84	94	1.895	1.965
Aznalcóllar	1.536	1.594	1.082	1.211	173	151	74	89	116	142	2.981	3.187
Badolatosa	1.178	1.298	179	178	154	126	29	36	24	16	1.564	1.654
Benacazón	1.949	1.946	805	917	99	85	76	89	60	63	2.989	3.100
Bollullos de la Mitación	1.697	1.581	1.636	1.762	171	192	225	195	139	131	3.868	3.861
Bormujos	1.309	1.195	5.109	5.254	701	694	732	738	448	368	8.299	8.249
Brenes	2.881	2.903	2.149	2.152	326	264	277	257	329	484	5.962	6.060
Burguillos	823	885	1.268	1.253	83	74	123	138	100	129	2.397	2.479
Cabezas de San Juan (Las)	4.710	4.899	2.424	2.657	504	440	188	189	124	104	7.950	8.289
Camas	2.753	2.638	7.616	7.687	1.234	981	933	796	578	478	13.114	12.580
Campana (La)	2.072	2.036	374	389	65	83	97	109	47	38	2.655	2.655
Cantillana	2.545	2.628	1.671	1.775	211	185	202	167	220	323	4.849	5.078
Cañada Rosal	1.096	1.036	343	397	81	69	43	32	9	16	1.572	1.550
Carmona	9.317	9.375	3.035	3.264	447	490	493	502	337	318	13.629	13.949
Carrión de los Céspedes	752	647	341	328	37	54	33	24	19	26	1.182	1.079
Casariche	2.046	2.114	300	291	159	169	73	87	103	111	2.681	2.772
Castilblanco de los Arroyos	899	897	1.247	1.307	96	83	141	127	88	101	2.471	2.515
Castilleja de Guzmán	44	42	957	1.035	119	115	113	114	36	52	1.269	1.358
Castilleja de la Cuesta	1.123	1.118	5.673	5.604	790	671	635	592	437	391	8.658	8.376
Castilleja del Campo	106	105	158	161	26	23	22	12	10	8	322	309
Castillo de las Guardas (El)	394	405	245	316	85	61	28	25	40	19	792	826
Cazalla de la Sierra	1.461	1.427	819	856	76	49	160	159	50	38	2.566	2.529
Constantina	2.087	2.082	976	946	72	66	196	182	45	35	3.376	3.311
Coria del Río	6.175	6.136	5.557	5.803	546	445	488	470	601	610	13.367	13.464
Coripe	494	509	119	139	61	63	21	21	13	6	708	738
Coronil (El)	1.637	1.696	644	671	106	100	54	51	41	45	2.482	2.563
Corrales (Los)	1.613	1.751	236	181	71	66	50	40	25	43	1.995	2.081
Cuervo de Sevilla (El)	462	497	3.041	3.094	426	440	71	76	128	175	4.128	4.282
Dos Hermanas	14.861	14.417	32.551	32.806	5.857	5.418	4.174	3.869	1.829	1.782	59.272	58.292
Écija	15.762	15.559	1.557	1.406	1.410	1.223	808	717	511	557	20.048	19.462
Espartinas	679	703	3.133	3.244	509	479	605	588	289	256	5.215	5.270
Estepa	4.683	4.571	909	954	272	270	215	196	161	166	6.240	6.157
Fuentes de Andalucía	2.948	2.889	522	565	59	53	108	101	53	67	3.690	3.675
Garrobo (El)	172	148	185	196	9	23	20	25	5	10	391	402
Gelves	705	682	2.634	2.726	359	320	379	362	206	167	4.283	4.257
Gerena	1.860	1.745	829	934	107	115	141	139	62	84	2.999	3.017
Gilena	1.549	1.548	268	283	49	51	50	35	31	51	1.947	1.968
Gines	1.044	1.077	3.836	3.711	645	614	591	569	247	234	6.363	6.205
Guadalcanal	944	936	252	252	27	18	262	229	26	48	1.511	1.483
Guillena	1.839	1.793	2.483	2.573	244	232	284	306	119	122	4.969	5.026
Herrera	2.346	2.290	400	431	226	220	220	195	66	56	3.258	3.192
Huévar del Aljarafe	422	406	682	798	38	32	57	58	25	15	1.224	1.309

2.2.5. Población según la relación entre el lugar de nacimiento y residencia. 2007

Municipio	Nacidos en mismo municipio y misma provincia		Nacidos en distinto municipio y misma provincia		Nacidos en distinta provincia y misma Comunidad		Nacidos en distinta Comunidad		Nacidos en el extranjero		Total	
	M	H	M	H	M	H	M	H	M	H	M	H
Isla Mayor	286	303	2.090	2.162	210	168	228	226	41	45	2.855	2.904
Lantejuela	1.334	1.409	389	420	55	34	71	55	20	13	1.869	1.931
Lebrija	9.822	10.052	1.825	1.813	591	534	270	285	195	227	12.703	12.911
Lora de Estepa	189	188	140	134	41	41	17	25	25	29	412	417
Lora del Río	5.189	5.286	2.944	2.789	804	727	503	465	223	264	9.663	9.531
Luisiana (La)	1.718	1.758	394	420	72	48	43	45	32	38	2.259	2.309
Madroño (El)	89	99	45	60	27	18	5	5	4	1	170	183
Mairena del Alcor	5.649	5.538	3.028	3.096	348	324	396	405	262	317	9.683	9.680
Mairena del Aljarafe	1.278	1.369	12.989	13.286	2.296	2.038	2.247	2.227	844	815	19.654	19.735
Marchena	7.409	7.311	1.421	1.468	321	260	259	281	289	291	9.699	9.611
Marinaleda	994	1.002	235	255	32	43	35	41	17	16	1.313	1.357
Martín de la Jara	967	1.147	248	174	73	60	28	23	14	19	1.330	1.423
Molares (Los)	1.049	1.157	294	285	34	23	62	59	11	17	1.450	1.541
Montellano	2.446	2.541	682	670	255	202	95	87	32	27	3.510	3.527
Morón de la Frontera	9.435	9.404	3.357	3.345	654	552	516	562	180	160	14.142	14.023
Navas de la Concepción (Las)	619	577	191	224	33	35	51	51	5	2	899	889
Olivares	2.322	2.365	1.711	1.774	142	130	165	154	125	124	4.465	4.547
Osuna	7.295	7.316	885	725	381	307	296	256	132	105	8.989	8.709
Palacios y Villafranca (Los)	7.797	7.909	8.346	8.654	826	778	441	465	286	273	17.696	18.079
Palomares del Río	260	257	1.961	2.014	239	239	266	259	123	120	2.849	2.889
Paradas	2.717	2.755	582	560	61	53	84	82	44	52	3.488	3.502
Pedrera	1.976	1.966	350	318	110	107	92	111	67	64	2.595	2.566
Pedroso (El)	621	597	367	372	34	37	90	89	34	18	1.146	1.113
Peñaflor	1.187	1.298	316	251	222	230	107	89	18	22	1.850	1.890
Pilas	4.417	4.453	1.201	1.228	176	187	146	142	242	286	6.182	6.296
Pruna	828	855	387	453	146	138	32	20	39	52	1.432	1.518
Puebla de Cazalla (La)	3.500	3.548	1.487	1.408	189	172	234	238	103	134	5.513	5.500
Puebla de los Infantes (La)	1.225	1.238	267	263	54	41	69	72	28	24	1.643	1.638
Puebla del Río (La)	2.644	2.658	2.536	2.523	267	204	227	231	294	267	5.968	5.883
Real de la Jara (El)	416	376	305	289	32	40	87	68	4	6	844	779
Rinconada (La)	3.595	3.694	10.368	10.524	1.478	1.284	1.060	1.087	559	562	17.060	17.151
Roda de Andalucía (La)	1.476	1.498	271	251	266	242	127	149	59	58	2.199	2.198
Ronquillo (El)	323	331	241	271	55	53	48	47	11	15	678	717
Rubio (El)	1.410	1.431	235	217	53	40	68	56	19	19	1.785	1.763
Salteras	963	922	1.049	1.019	124	129	145	139	124	78	2.405	2.287
San Juan de Aznalfarache	832	771	6.626	6.559	1.150	892	954	840	722	597	10.284	9.659
San Nicolás del Puerto	190	209	117	98	8	11	21	17	1	2	337	337
Sanlúcar la Mayor	2.484	2.494	2.712	2.698	353	307	299	284	288	302	6.136	6.085
Santiponce	1.063	977	2.281	2.428	257	214	165	150	118	141	3.884	3.910
Saucejo (El)	1.637	1.679	305	266	127	107	93	91	47	76	2.209	2.219
Sevilla	235.666	230.635	35.093	26.243	41.798	32.184	35.073	28.315	18.333	15.805	365.963	333.182
Tocina	1.720	1.738	2.153	2.198	388	306	307	255	105	101	4.673	4.598
Tomares	1.053	1.018	6.203	6.288	1.409	1.351	1.456	1.385	505	431	10.626	10.473
Umbrete	1.332	1.321	1.610	1.646	170	150	182	187	81	100	3.375	3.404
Utrera	14.546	14.385	6.986	7.186	1.438	1.319	1.114	1.112	516	533	24.600	24.535
Valencina de la Concepción	785	725	2.273	2.438	326	308	319	312	174	136	3.877	3.919
Villamanrique de la Condesa	1.264	1.179	577	551	64	61	39	48	98	119	2.042	1.958
Villanueva de San Juan	519	530	121	110	30	22	27	33	12	5	709	700
Villanueva del Ariscal	1.174	1.147	1.394	1.326	116	128	148	132	108	96	2.940	2.829
Villanueva del Río y Minas	1.176	1.106	988	1.057	138	95	278	240	70	81	2.650	2.579
Villaverde del Río	1.905	2.022	1.127	1.129	178	165	107	128	66	85	3.383	3.529
Viso del Alcor (El)	5.455	5.414	2.883	2.994	137	136	160	160	183	192	8.818	8.896
Total	**499.951**	**494.428**	**261.368**	**256.902**	**78.665**	**65.546**	**65.995**	**57.953**	**35.436**	**33.024**	**941.415**	**907.853**

2.2.6. Indicadores Demográficos. 2007

Municipio	Indicador de juventud	Indicador de senilidad	Indicador de dependencia	Indicador de reposición
Aguadulce	14,42	20,87	54,54	69,07
Alanís	15,10	21,46	57,64	70,37
Albaida del Aljarafe	20,30	10,17	43,83	199,62
Alcalá de Guadaíra	17,18	11,06	39,35	155,34
Alcalá del Río	16,99	12,53	41,88	135,55
Alcolea del Río	16,84	15,85	48,57	106,25
Algaba (La)	15,66	13,15	40,47	119,03
Algámitas	14,23	19,45	50,80	73,15
Almadén de la Plata	12,94	21,37	52,22	60,53
Almensilla	18,68	7,50	35,46	249,21
Arahal	17,22	14,22	45,86	121,10
Aznalcázar	17,62	13,39	44,95	131,53
Aznalcóllar	17,66	13,05	44,31	135,28
Badolatosa	18,61	15,54	51,86	119,80
Benacazón	17,75	11,07	40,49	160,39
Bollullos de la Mitación	19,27	10,87	43,13	177,26
Bormujos	22,00	7,13	41,10	308,47
Brenes	17,83	12,10	42,71	147,29
Burguillos	19,81	9,15	40,76	216,59
Cabezas de San Juan (Las)	18,95	11,58	43,94	163,67
Camas	14,35	14,91	41,38	96,24
Campana (La)	17,08	17,46	52,76	97,84
Cantillana	16,67	14,22	44,71	117,21
Cañada Rosal	16,66	14,80	45,89	112,55
Carmona	16,75	14,48	45,41	115,68
Carrión de los Céspedes	14,82	20,48	54,55	72,35
Casariche	16,74	16,28	49,32	102,82
Castilblanco de los Arroyos	15,20	16,91	47,30	89,92
Castilleja de Guzmán	27,18	4,72	46,84	575,81
Castilleja de la Cuesta	17,07	10,12	37,34	168,78
Castilleja del Campo	13,79	19,97	50,96	69,05
Castillo de las Guardas (El)	11,74	25,65	59,72	45,78
Cazalla de la Sierra	14,52	19,80	52,27	73,34
Constantina	15,12	19,81	53,69	76,30
Coria del Río	16,89	12,51	41,64	135,04
Coripe	13,14	26,90	66,78	48,84
Coronil (El)	15,86	18,45	52,23	85,93
Corrales (Los)	17,22	14,35	46,15	120,00
Cuervo de Sevilla (El)	18,07	11,18	41,34	161,70
Dos Hermanas	18,87	9,03	38,70	208,88
Écija	17,11	13,57	44,27	126,13
Espartinas	22,62	7,16	42,42	315,85
Estepa	18,37	13,88	47,60	132,31
Fuentes de Andalucía	15,83	18,19	51,57	87,01
Garrobo (El)	16,02	17,65	50,76	90,71
Gelves	19,67	8,03	38,32	244,90
Gerena	16,16	15,59	46,52	103,62
Gilena	16,68	17,29	51,45	96,45
Gines	21,12	8,85	42,79	238,67
Guadalcanal	15,03	22,08	59,00	68,08
Guillena	18,12	10,79	40,66	168,00
Herrera	17,67	17,60	54,49	100,44
Huévar del Aljarafe	17,84	15,87	50,86	112,44

2.2.6. Indicadores Demográficos. 2007

Municipio	Indicador de juventud	Indicador de senilidad	Indicador de dependencia	Indicador de reposición
Isla Mayor	15,77	11,41	37,32	138,20
Lantejuela	20,29	13,29	50,55	152,67
Lebrija	18,38	12,02	43,68	152,91
Lora de Estepa	16,16	19,90	56,42	81,21
Lora del Río	16,26	15,14	45,77	107,40
Luisiana (La)	16,55	14,56	45,15	113,68
Madroño (El)	5,95	34,84	68,90	17,07
Mairena del Alcor	18,34	12,53	44,66	146,41
Mairena del Aljarafe	19,32	7,17	36,03	269,41
Marchena	16,82	15,23	47,16	110,40
Marinaleda	17,42	17,68	54,07	98,52
Martín de la Jara	16,56	15,00	46,13	110,41
Molares (Los)	18,25	14,71	49,18	124,09
Montellano	17,66	16,83	52,65	104,98
Morón de la Frontera	15,47	16,53	47,07	93,60
Navas de la Concepción (Las)	13,70	23,83	60,07	57,51
Olivares	20,47	11,21	46,37	182,67
Osuna	18,04	16,07	51,77	112,27
Palacios y Villafranca (Los)	20,19	10,14	43,54	199,01
Palomares del Río	18,89	9,38	39,41	201,49
Paradas	16,09	18,56	53,02	86,74
Pedrera	18,02	14,63	48,48	123,18
Pedroso (El)	14,56	19,34	51,31	75,29
Peñaflor	14,44	17,38	46,67	83,08
Pilas	19,11	13,28	47,90	143,87
Pruna	17,15	19,46	57,75	88,15
Puebla de Cazalla (La)	18,29	16,33	52,94	112,01
Puebla de los Infantes (La)	14,96	22,55	60,05	66,35
Puebla del Río (La)	16,99	11,22	39,29	151,35
Real de la Jara (El)	16,70	21,63	62,14	77,21
Rinconada (La)	19,02	9,06	39,05	209,90
Roda de Andalucía (La)	16,12	16,88	49,25	95,55
Ronquillo (El)	13,05	20,65	50,81	63,19
Rubio (El)	14,99	20,69	55,48	72,48
Salteras	19,42	9,95	41,58	195,07
San Juan de Aznalfarache	15,43	14,71	43,14	104,91
San Nicolás del Puerto	12,17	21,81	51,46	55,78
Sanlúcar la Mayor	19,34	11,73	45,06	164,90
Santiponce	17,01	11,95	40,76	142,43
Saucejo (El)	17,19	19,56	58,09	87,88
Sevilla	14,70	15,96	44,21	92,10
Tocina	15,95	14,83	44,48	107,56
Tomares	19,02	7,34	35,79	259,01
Umbrete	18,20	10,12	39,51	179,88
Utrera	17,56	12,58	43,16	139,58
Valencina de la Concepción	19,25	8,95	39,29	215,04
Villamanrique de la Condesa	15,90	13,78	42,20	115,43
Villanueva de San Juan	14,69	24,49	64,41	60,00
Villanueva del Ariscal	18,11	12,60	44,33	143,74
Villanueva del Río y Minas	14,96	21,38	57,07	69,95
Villaverde del Río	18,43	12,96	45,76	142,19
Viso del Alcor (El)	18,23	12,62	44,62	144,41

2.2.1. Población por grupos de edad. 2007

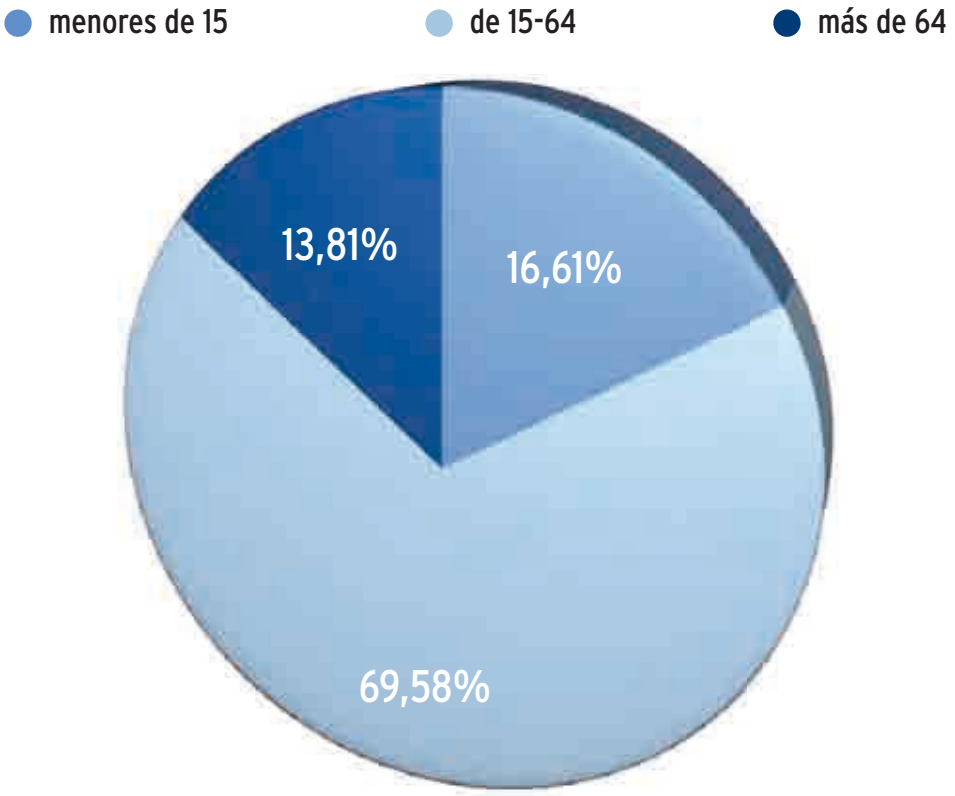

Años	Nº	%
menores de 15	307.088	16,61 %
de 15-64	1.286.757	69,58 %
más de 64	255.423	13,81 %

2.3. Movimiento Natural de la Población

2.3.1. Defunciones por lugar de residencia y sexo. 2002-2006
2.3.2. Matrimonios celebrados por lugar de residencia. 2002-2006
2.3.3. Nacimientos por lugar de residencia materna y sexo. 2002-2006
2.3.4. Crecimiento vegetativo. 2002-2006

NOTAS:

Defunciones: Se considera defunción a la muerte de toda persona viva. Hasta 1975, estaba limitada a los seres que sobrepasaban las 24 horas de vida, empleándose desde entonces el concepto biológico de nacido vivo, es decir, incluyendo aquellos nacidos vivos y muertos en las primeras 24 horas de vida.

Matrimonios: Tienen esta consideración aquellos que están inscritos como tales en el Registro Civil.

Nacimientos: Se considera el concepto biológico y no el legal, es decir, se incluyen en este apartado a los nacidos con vida, contándose por tanto a los muertos antes de las primeras 24 horas de vida.

Crecimiento vegetativo: diferencia entre los nacimientos y las defunciones.

FUENTES:

2.3.1. Instituto de Estadística de Andalucía. Consejería de Economía y Hacienda. Junta de Andalucía
2.3.2. Instituto de Estadística de Andalucía. Consejería de Economía y Hacienda. Junta de Andalucía
2.3.3. Instituto de Estadística de Andalucía. Consejería de Economía y Hacienda. Junta de Andalucía
2.3.4. Instituto de Estadística de Andalucía. Consejería de Economía y Hacienda. Junta de Andalucía

2.3.1. Defunciones por lugar de residencia y sexo. 2002-2006

	2002			2003			2004			2005			2006		
Municipio	M	H	Total	M	H	Total	M	H	Total	M	H	Total	M	H	Total
Aguadulce	4	16	20	15	10	25	11	13	24	7	12	19	8	8	16
Alanís	17	17	34	15	23	38	15	11	26	9	19	28	12	10	22
Albaida del Aljarafe	10	8	18	5	8	13	5	4	9	5	7	12	7	8	15
Alcalá de Guadaíra	192	251	443	213	227	440	213	235	448	245	244	489	231	254	485
Alcalá del Río	29	42	71	56	42	98	34	33	67	26	57	83	34	42	76
Alcolea del Río	26	17	43	9	17	26	14	25	39	21	18	39	16	15	31
Algaba (La)	55	56	111	54	66	120	56	65	121	47	62	109	45	68	113
Algámitas	5	8	13	3	7	10	6	8	14	5	13	18	10	9	19
Almadén de la Plata	10	18	28	10	10	20	9	11	20	8	11	19	12	11	23
Almensilla	18	11	29	14	13	27	8	11	19	13	9	22	14	13	27
Arahal	80	82	162	71	90	161	79	84	163	75	80	155	75	76	151
Aznalcázar	18	24	42	20	18	38	15	20	35	16	18	34	17	17	34
Aznalcóllar	25	28	53	25	29	54	22	25	47	20	32	52	30	21	51
Badolatosa	10	3	13	14	17	31	4	14	18	15	14	29	11	12	23
Benacazón	11	10	21	16	24	40	20	24	44	23	27	50	10	19	29
Bollullos de la Mitación	19	25	44	25	29	54	18	30	48	22	20	42	10	27	37
Bormujos	47	34	81	42	32	74	39	31	70	36	38	74	38	33	71
Brenes	40	52	92	37	63	100	41	47	88	27	48	75	48	52	100
Burguillos	12	11	23	11	7	18	9	20	29	9	13	22	7	11	18
Cabezas de San Juan (Las)	42	77	119	45	65	110	59	66	125	42	69	111	37	60	97
Camas	96	92	188	103	127	230	95	109	204	102	140	242	91	116	207
Campana (La)	29	23	52	18	27	45	24	22	46	29	36	65	28	34	62
Cantillana	44	36	80	51	54	105	47	53	100	50	36	86	47	50	97
Cañada Rosal	9	9	18	15	18	33	6	7	13	10	9	19	10	9	19
Carmona	111	128	239	125	125	250	113	114	227	116	122	238	102	147	249
Carrión de los Céspedes	19	16	35	23	13	36	13	18	31	11	20	31	17	16	33
Casariche	17	22	39	24	14	38	16	22	38	19	22	41	16	22	38
Castilblanco de los Arroyos	23	29	52	25	23	48	30	25	55	22	32	54	22	23	45
Castilleja de Guzmán	4	-	4	1	2	3	3	8	11	7	3	10	5	2	7
Castilleja de la Cuesta	45	45	90	47	48	95	44	56	100	45	52	97	54	42	96
Castilleja del Campo	3	4	7	3	4	7	2	2	4	6	4	10	3	3	6
Castillo de las Guardas (El)	5	12	17	8	12	20	9	14	23	11	16	27	17	4	21
Cazalla de la Sierra	22	23	45	25	23	48	24	28	52	35	31	66	37	33	70
Constantina	36	38	74	50	44	94	30	43	73	46	36	82	41	27	68
Coria del Río	89	104	193	99	110	209	104	89	193	120	100	220	87	104	191
Coripe	5	14	19	6	12	18	5	10	15	9	9	18	6	6	12
Coronil (El)	16	31	47	25	41	66	21	24	45	26	34	60	29	25	54
Corrales (Los)	8	15	23	8	19	27	14	13	27	10	24	34	18	23	41
Cuervo de Sevilla (El)	16	22	38	17	21	38	17	26	43	22	29	51	16	27	43
Dos Hermanas	327	320	647	375	369	744	313	336	649	333	357	690	344	363	707
Écija	130	131	261	164	167	331	141	181	322	167	165	332	140	149	289
Espartinas	43	41	84	64	47	111	48	43	91	65	41	106	49	33	82
Estepa	49	45	94	42	66	108	69	54	123	43	46	89	55	53	108
Fuentes de Andalucía	37	47	84	51	41	92	48	31	79	40	27	67	35	40	75
Garrobo (El)	9	3	12	3	7	10	2	8	10	4	4	8	2	5	7
Gelves	17	23	40	17	21	38	13	22	35	18	12	30	10	18	28
Gerena	30	27	57	26	35	61	29	34	63	46	30	76	31	32	63
Gilena	14	16	30	15	21	36	20	20	40	21	16	37	12	19	31
Gines	34	35	69	38	29	67	29	29	58	30	35	65	45	29	74
Guadalcanal	14	13	27	16	17	33	15	23	38	8	24	32	20	18	38
Guillena	32	38	70	46	44	90	39	43	82	31	49	80	33	38	71
Herrera	24	37	61	24	26	50	33	27	60	29	27	56	35	38	73
Huévar del Aljarafe	18	12	30	8	10	18	7	14	21	11	15	26	10	17	27

2.3.1. Defunciones por lugar de residencia y sexo. 2002-2006

	2002			2003			2004			2005			2006		
Municipio	M	H	Total	M	H	Total	M	H	Total	M	H	Total	M	H	Total
Isla Mayor	18	20	38	19	21	40	13	27	40	24	23	47	22	23	45
Lantejuela	13	12	25	13	21	34	14	16	30	19	10	29	16	18	34
Lebrija	72	84	156	74	87	161	64	101	165	91	107	198	59	105	164
Lora de Estepa	4	5	9	2	5	7	2	6	8	3	12	15	9	5	14
Lora del Río	73	90	163	70	73	143	88	63	151	88	77	165	74	86	160
Luisiana (La)	12	18	30	13	19	32	10	18	28	17	18	35	18	16	34
Madroño (El)	3	5	8	3	3	6	4	3	7	5	7	12	2	2	4
Mairena del Alcor	68	62	130	73	74	147	71	62	133	81	73	154	64	90	154
Mairena del Aljarafe	68	89	157	106	90	196	75	96	171	95	80	175	87	104	191
Marchena	65	74	139	89	83	172	86	91	177	78	96	174	68	106	174
Marinaleda	12	9	21	12	6	18	13	17	30	15	11	26	11	9	20
Martín de la Jara	7	15	22	10	12	22	5	14	19	10	16	26	10	10	20
Molares (Los)	12	10	22	10	10	20	8	9	17	9	14	23	11	12	23
Montellano	29	32	61	36	41	77	35	38	73	27	32	59	23	29	52
Morón de la Frontera	115	123	238	143	138	281	111	148	259	108	143	251	109	145	254
Navas de la Concepción (Las)	8	7	15	13	21	34	10	11	21	14	18	32	9	9	18
Olivares	26	23	49	30	34	64	39	25	64	34	38	72	26	26	52
Osuna	66	81	147	81	91	172	70	74	144	83	87	170	72	89	161
Palacios y Villafranca (Los)	93	121	214	100	115	215	99	123	222	95	136	231	77	97	174
Palomares del Río	38	30	68	40	38	78	48	22	70	39	32	71	25	34	59
Paradas	30	27	57	32	40	72	27	29	56	44	58	102	23	35	58
Pedrera	17	24	41	16	23	39	14	14	28	21	26	47	19	19	38
Pedroso (El)	8	15	23	13	19	32	13	10	23	15	10	25	11	14	25
Peñaflor	15	19	34	10	25	35	15	24	39	18	20	38	19	29	48
Pilas	53	33	86	45	45	90	48	49	97	53	39	92	54	41	95
Pruna	13	13	26	12	15	27	11	22	33	12	19	31	13	12	25
Puebla de Cazalla (La)	47	45	92	51	63	114	51	54	105	50	52	102	48	50	98
Puebla de los Infantes (La)	20	25	45	15	15	30	20	22	42	3	13	16	3	8	11
Puebla del Río (La)	33	45	78	36	43	79	38	48	86	36	42	78	35	46	81
Real de la Jara (El)	13	17	30	6	9	15	8	10	18	8	4	12	5	6	11
Rinconada (La)	72	95	167	92	96	188	61	89	150	88	106	194	104	96	200
Roda de Andalucía (La)	19	18	37	29	26	55	21	14	35	24	18	42	18	20	38
Ronquillo (El)	5	8	13	8	5	13	9	6	15	3	6	9	6	11	17
Rubio (El)	13	21	34	18	21	39	17	17	34	17	19	36	17	22	39
Salteras	17	18	35	12	25	37	16	13	29	18	19	37	26	7	33
San Juan de Aznalfarache	90	92	182	65	79	144	93	78	171	70	85	155	63	86	149
San Nicolás del Puerto	3	4	7	2	2	4	2	2	4	6	4	10	3	8	11
Sanlúcar la Mayor	52	52	104	47	40	87	49	48	97	58	44	102	46	46	92
Santiponce	29	24	53	28	20	48	15	35	50	39	36	75	31	22	53
Saucejo (El)	13	17	30	19	30	49	22	24	46	16	32	48	16	21	37
Sevilla	2.988	3.044	6.032	3.151	3.106	6.257	2.919	2.970	5.889	3.003	3.085	6.088	2.881	2.960	5.841
Tocina	36	49	85	31	44	75	32	37	69	47	42	89	36	39	75
Tomares	42	35	77	40	52	92	36	35	71	42	52	94	40	37	77
Umbrete	15	33	48	23	25	48	26	16	42	17	12	29	18	13	31
Utrera	143	187	330	185	184	369	139	177	316	154	209	363	178	171	349
Valencina de la Concepción	25	18	43	22	24	46	21	25	46	31	26	57	19	21	40
Villamanrique de la Condesa	18	19	37	21	21	42	24	24	48	15	13	28	18	20	38
Villanueva de San Juan	11	5	16	5	8	13	14	9	23	7	12	19	1	10	11
Villanueva del Ariscal	25	16	41	32	20	52	26	27	53	20	11	31	29	19	48
Villanueva del Río y Minas	27	42	69	38	32	70	27	51	78	31	32	63	27	27	54
Villaverde del Río	18	26	44	28	33	61	27	30	57	15	35	50	21	30	51
Viso del Alcor (El)	67	72	139	48	84	132	52	69	121	54	59	113	69	71	140
Total	**6.824**	**7.309**	**14.133**	**7.379**	**7.690**	**15.069**	**6.858**	**7.367**	**14.225**	**7.183**	**7.684**	**14.867**	**6.828**	**7.363**	**14.191**

2.3.2. Matrimonios celebrados por lugar de residencia. 2002-2006

Municipio	2002	2003	2004	2005	2006
Aguadulce	8	4	7	8	13
Alanís	8	14	5	9	5
Albaida del Aljarafe	15	10	16	35	36
Alcalá de Guadaíra	391	405	510	619	497
Alcalá del Río	51	54	64	63	107
Alcolea del Río	17	9	15	21	15
Algaba (La)	89	77	98	112	118
Algámitas	7	6	10	5	8
Almadén de la Plata	4	3	4	4	3
Almensilla	27	35	35	37	33
Arahal	117	104	134	132	132
Aznalcázar	20	17	25	21	22
Aznalcóllar	28	36	28	35	22
Badolatosa	19	13	10	13	13
Benacazón	15	33	39	46	25
Bollullos de la Mitación	42	71	83	84	83
Bormujos	159	147	158	135	112
Brenes	73	66	66	72	73
Burguillos	19	27	26	41	51
Cabezas de San Juan (Las)	106	71	90	91	69
Camas	183	161	208	217	196
Campana (La)	23	24	29	30	28
Cantillana	52	58	49	67	52
Cañada Rosal	18	9	14	11	22
Carmona	133	137	154	178	168
Carrión de los Céspedes	15	8	5	11	9
Casariche	32	32	32	25	27
Castilblanco de los Arroyos	23	16	21	29	32
Castilleja de Guzmán	26	18	19	19	11
Castilleja de la Cuesta	82	89	90	101	96
Castilleja del Campo	2	2	3	5	3
Castillo de las Guardas (El)	8	6	5	13	12
Cazalla de la Sierra	28	25	29	25	31
Constantina	23	23	35	17	39
Coria del Río	144	155	166	172	166
Coripe	5	1	6	7	4
Coronil (El)	24	18	15	17	12
Corrales (Los)	14	17	16	12	18
Cuervo de Sevilla (El)	39	38	48	63	59
Dos Hermanas	854	799	769	836	801
Écija	207	198	213	230	233
Espartinas	50	65	74	96	118
Estepa	67	59	63	56	66
Fuentes de Andalucía	29	30	25	47	35
Garrobo (El)	3	2	6	7	7
Gelves	64	88	76	67	59
Gerena	38	30	36	30	36
Gilena	19	18	26	14	18
Gines	70	72	72	59	52
Guadalcanal	10	9	18	18	11
Guillena	49	75	66	66	78
Herrera	19	28	25	37	41
Huévar del Aljarafe	12	14	16	18	15

2.3.2. Matrimonios celebrados por lugar de residencia. 2002-2006

Municipio	2002	2003	2004	2005	2006
Isla Mayor	35	21	32	37	31
Lantejuela	18	21	18	23	15
Lebrija	151	155	163	158	174
Lora de Estepa	3	1	2	4	5
Lora del Río	116	101	108	90	82
Luisiana (La)	22	21	21	22	29
Madroño (El)	-	2	1	1	0
Mairena del Alcor	110	112	131	139	138
Mairena del Aljarafe	253	222	207	205	196
Marchena	106	113	111	129	127
Marinaleda	10	11	10	8	13
Martín de la Jara	15	14	11	5	8
Molares (Los)	22	11	13	17	20
Montellano	29	24	35	27	37
Morón de la Frontera	134	130	163	131	141
Navas de la Concepción (Las)	7	13	8	5	8
Olivares	64	62	70	55	56
Osuna	92	85	79	93	81
Palacios y Villafranca (Los)	244	253	223	262	251
Palomares del Río	32	22	46	53	55
Paradas	40	32	33	30	42
Pedrera	21	30	21	23	17
Pedroso (El)	11	11	13	7	9
Peñaflor	13	18	12	12	13
Pilas	92	56	65	83	87
Pruna	8	6	8	6	9
Puebla de Cazalla (La)	49	38	42	47	53
Puebla de los Infantes (La)	14	5	14	1	1
Puebla del Río (La)	67	80	99	87	93
Real de la Jara (El)	10	5	7	5	4
Rinconada (La)	166	245	234	234	243
Roda de Andalucía (La)	21	28	23	19	15
Ronquillo (El)	5	11	6	3	6
Rubio (El)	15	10	8	9	14
Salteras	28	39	36	42	33
San Juan de Aznalfarache	125	151	160	160	164
San Nicolás del Puerto	2	1	1	2	0
Sanlúcar la Mayor	90	85	64	98	97
Santiponce	47	54	68	59	60
Saucejo (El)	19	20	15	11	25
Sevilla	3.536	3.478	3.533	3.430	3.283
Tocina	49	49	54	40	45
Tomares	123	140	140	147	139
Umbrete	52	48	82	101	83
Utrera	292	320	304	286	279
Valencina de la Concepción	46	46	44	41	44
Villamanrique de la Condesa	29	25	24	33	29
Villanueva de San Juan	-	3	2	3	6
Villanueva del Ariscal	37	37	49	43	52
Villanueva del Río y Minas	15	21	17	21	16
Villaverde del Río	48	28	39	42	32
Viso del Alcor (El)	102	121	105	115	120
Total	**10.215**	**10.161**	**10.626**	**10.887**	**10.572**

2.3.3. Nacimientos por lugar de residencia materna y sexo. 2002-2006

	2002			2003			2004			2005			2006		
Municipio	M	H	Total	M	H	Total	M	H	Total	M	H	Total	M	H	Total
Aguadulce	9	5	14	9	12	21	8	10	18	11	8	19	5	16	21
Alanís	8	12	20	7	4	11	10	9	19	9	11	20	9	11	20
Albaida del Aljarafe	14	16	30	10	15	25	16	17	33	21	20	41	26	25	51
Alcalá de Guadaíra	364	358	722	378	418	796	405	441	846	431	488	919	499	549	1.048
Alcalá del Río	44	63	107	47	62	109	38	48	86	42	72	114	59	66	125
Alcolea del Río	10	18	28	17	22	39	19	14	33	7	27	34	22	17	39
Algaba (La)	69	66	135	87	71	158	51	70	121	106	85	191	80	97	177
Algámitas	8	2	10	4	6	10	9	6	15	9	5	14	24	17	41
Almadén de la Plata	5	14	19	5	12	17	4	7	11	8	6	14	8	10	18
Almensilla	26	19	45	27	35	62	36	36	72	28	32	60	28	24	52
Arahal	91	95	186	109	101	210	107	111	218	120	118	238	134	122	256
Aznalcázar	22	24	46	19	34	53	21	25	46	22	21	43	25	18	43
Aznalcóllar	41	32	73	18	32	50	51	37	88	48	45	93	18	33	51
Badolatosa	11	16	27	15	15	30	22	29	51	9	18	27	18	16	34
Benacazón	8	9	17	35	28	63	28	31	59	26	29	55	12	7	19
Bollullos de la Mitación	34	28	62	40	41	81	59	54	113	61	59	120	64	85	149
Bormujos	117	124	241	141	131	272	146	126	272	162	183	345	178	158	336
Brenes	67	69	136	73	59	132	65	74	139	74	72	146	63	87	150
Burguillos	19	14	33	21	23	44	18	29	47	28	34	62	30	37	67
Cabezas de San Juan (Las)	110	110	220	99	88	187	112	107	219	106	106	212	93	111	204
Camas	113	121	234	108	129	237	135	141	276	152	169	321	141	185	326
Campana (La)	34	27	61	23	31	54	33	33	66	27	28	55	32	33	65
Cantillana	46	50	96	46	75	121	41	48	89	63	62	125	58	56	114
Cañada Rosal	15	12	27	7	8	15	15	21	36	18	17	35	14	16	30
Carmona	137	141	278	166	149	315	134	168	302	155	148	303	143	161	304
Carrión de los Céspedes	13	5	18	10	13	23	7	8	15	12	6	18	11	15	26
Casariche	36	25	61	24	25	49	28	28	56	24	27	51	19	32	51
Castilblanco de los Arroyos	16	16	32	11	24	35	21	23	44	18	31	49	32	29	61
Castilleja de Guzmán	36	28	64	34	42	76	32	36	68	26	25	51	22	38	60
Castilleja de la Cuesta	71	103	174	86	111	197	103	86	189	101	108	209	103	101	204
Castilleja del Campo	-	5	5	5	8	13	5	2	7	4	3	7	4	6	10
Castillo de las Guardas (El)	9	5	14	5	3	8	4	3	7	4	7	11	7	5	12
Cazalla de la Sierra	31	25	56	26	25	51	26	22	48	39	34	73	22	14	36
Constantina	32	31	63	41	32	73	25	34	59	23	32	55	27	34	61
Coria del Río	146	163	309	132	145	277	150	164	314	159	164	323	157	204	361
Coripe	2	9	11	4	3	7	3	4	7	8	5	13	5	3	8
Coronil (El)	23	23	46	25	34	59	23	19	42	8	29	37	24	25	49
Corrales (Los)	15	23	38	23	20	43	20	21	41	13	20	33	24	16	40
Cuervo de Sevilla (El)	45	47	92	48	51	99	36	53	89	46	47	93	53	45	98
Dos Hermanas	674	697	1.371	699	720	1.419	718	777	1.495	792	840	1.632	874	865	1.739
Écija	224	226	450	211	196	407	220	228	448	223	226	449	233	239	472
Espartinas	46	53	99	57	50	107	54	57	111	69	71	140	101	92	193
Estepa	54	73	127	83	73	156	84	75	159	55	69	124	56	90	146
Fuentes de Andalucía	31	31	62	36	46	82	38	39	77	36	25	61	31	42	73
Garrobo (El)	1	5	6	2	2	4	1	6	7	6	5	11	1	3	4
Gelves	80	63	143	54	69	123	78	75	153	90	70	160	76	68	144
Gerena	28	14	42	30	39	69	31	28	59	22	26	48	25	41	66
Gilena	26	17	43	26	20	46	17	26	43	21	20	41	19	18	37
Gines	59	69	128	88	71	159	72	82	154	77	98	175	72	107	179
Guadalcanal	11	15	26	13	7	20	13	14	27	15	12	27	21	13	34
Guillena	52	47	99	46	62	108	71	59	130	57	75	132	85	82	167
Herrera	30	34	64	30	32	62	33	39	72	46	33	79	40	28	68
Huévar del Aljarafe	9	24	33	13	18	31	8	16	24	22	19	41	12	13	25

2.3.3. Nacimientos por lugar de residencia materna y sexo. 2002-2006

	2002			2003			2004			2005			2006		
Municipio	M	H	Total	M	H	Total	M	H	Total	M	H	Total	M	H	Total
Isla Mayor	43	28	71	24	29	53	31	31	62	35	35	70	29	42	71
Lantejuela	18	27	45	30	23	53	30	25	55	30	17	47	28	30	58
Lebrija	132	137	269	139	134	273	145	151	296	157	163	320	166	198	364
Lora de Estepa	2	1	3	0	0	0	3	6	9	2	4	6	6	3	9
Lora del Río	78	119	197	97	98	195	92	89	181	85	106	191	102	114	216
Luisiana (La)	14	21	35	26	26	52	23	29	52	24	24	48	21	21	42
Madroño (El)	1	1	2	0	2	2	0	1	1	1	1	2	0	0	0
Mairena del Alcor	98	122	220	86	99	185	101	110	211	103	116	219	138	146	284
Mairena del Aljarafe	202	209	411	215	228	443	245	227	472	241	260	501	242	246	488
Marchena	101	132	233	91	104	195	108	106	214	108	108	216	118	131	249
Marinaleda	18	6	24	9	18	27	11	10	21	17	17	34	12	20	32
Martín de la Jara	7	12	19	20	16	36	9	10	19	14	10	24	7	8	15
Molares (Los)	14	18	32	11	16	27	24	22	46	12	23	35	19	15	34
Montellano	42	32	74	34	42	76	42	37	79	54	48	102	30	32	62
Morón de la Frontera	123	135	258	132	140	272	150	146	296	125	171	296	130	156	286
Navas de la Concepción (Las)	7	6	13	5	7	12	8	7	15	3	10	13	4	12	16
Olivares	58	65	123	48	71	119	79	58	137	51	69	120	66	75	141
Osuna	92	97	189	101	106	207	105	104	209	94	112	206	109	131	240
Palacios y Villafranca (Los)	250	250	500	228	301	529	243	220	463	230	275	505	259	267	526
Palomares del Río	27	33	60	32	34	66	32	31	63	26	36	62	51	59	110
Paradas	23	26	49	31	41	72	41	30	71	39	35	74	38	41	79
Pedrera	32	31	63	37	29	66	25	34	59	24	23	47	34	19	53
Pedroso (El)	7	11	18	17	13	30	14	9	23	15	17	32	12	8	20
Peñaflor	20	15	35	17	19	36	12	19	31	15	17	32	13	21	34
Pilas	80	83	163	64	81	145	62	76	138	67	88	155	77	84	161
Pruna	19	13	32	15	15	30	11	16	27	16	16	32	11	13	24
Puebla de Cazalla (La)	52	60	112	58	67	125	62	59	121	65	82	147	50	58	108
Puebla de los Infantes (La)	9	12	21	1	2	3	20	12	32	0	0	0	1	0	1
Puebla del Río (La)	48	51	99	46	59	105	64	62	126	79	63	142	93	90	183
Real de la Jara (El)	9	6	15	11	8	19	8	4	12	7	10	17	1	5	6
Rinconada (La)	181	191	372	206	224	430	210	234	444	232	222	454	228	244	472
Roda de Andalucía (La)	18	21	39	4	18	22	26	27	53	29	18	47	23	17	40
Ronquillo (El)	8	7	15	4	5	9	5	5	10	6	5	11	5	9	14
Rubio (El)	12	15	27	15	16	31	14	13	27	11	14	25	15	17	32
Salteras	25	23	48	25	28	53	26	25	51	33	26	59	49	41	90
San Juan de Aznalfarache	95	112	207	99	105	204	119	127	246	132	126	258	138	144	282
San Nicolás del Puerto	4	2	6	2	1	3	0	0	0	0	2	2	1	2	3
Sanlúcar la Mayor	79	65	144	65	76	141	82	72	154	63	84	147	74	82	156
Santiponce	32	37	69	43	39	82	61	43	104	60	65	125	60	52	112
Saucejo (El)	20	25	45	18	21	39	14	26	40	21	25	46	24	23	47
Sevilla	3.668	3.849	7.517	3.718	3.992	7.710	3.774	4.039	7.813	3.907	3.998	7.905	3.786	4.137	7.923
Tocina	41	42	83	44	45	89	54	37	91	51	49	100	51	52	103
Tomares	111	131	242	117	146	263	137	148	285	139	145	284	147	167	314
Umbrete	25	29	54	43	23	66	44	55	99	45	57	102	78	72	150
Utrera	254	243	497	270	301	571	253	274	527	291	296	587	272	317	589
Valencina de la Concepción	50	37	87	48	44	92	47	59	106	43	60	103	46	57	103
Villamanrique de la Condesa	20	20	40	17	21	38	25	27	52	28	16	44	25	22	47
Villanueva de San Juan	4	6	10	10	3	13	1	10	11	4	6	10	6	7	13
Villanueva del Ariscal	33	34	67	37	41	78	31	28	59	39	48	87	46	39	85
Villanueva del Río y Minas	18	17	35	15	25	40	22	22	44	21	31	52	26	23	49
Villaverde del Río	37	45	82	35	34	69	42	61	103	35	42	77	53	43	96
Viso del Alcor (El)	77	93	170	86	101	187	116	98	214	106	94	200	131	120	251
Total	**9.660**	**10.124**	**19.784**	**9.919**	**10.679**	**20.598**	**10.407**	**10.887**	**21.294**	**10.794**	**11.375**	**22.169**	**11.090**	**11.957**	**23.047**

2.3.4. Crecimiento vegetativo. 2002-2006

Municipio	2002	2003	2004	2005	2006
Aguadulce	-6	-4	-6	0	5
Alanís	-14	-27	-7	-8	-2
Albaida del Aljarafe	12	12	24	29	36
Alcalá de Guadaíra	279	356	398	430	563
Alcalá del Río	36	11	19	31	49
Alcolea del Río	-15	13	-6	-5	8
Algaba (La)	24	38	0	82	64
Algámitas	-3	0	1	-4	22
Almadén de la Plata	-9	-3	-9	-5	-5
Almensilla	16	35	53	38	25
Arahal	24	49	55	83	105
Aznalcázar	4	15	11	9	9
Aznalcóllar	20	-4	41	41	0
Badolatosa	14	-1	33	-2	11
Benacazón	-4	23	15	5	-10
Bollullos de la Mitación	18	27	65	78	112
Bormujos	160	198	202	271	265
Brenes	44	32	51	71	50
Burguillos	10	26	18	40	49
Cabezas de San Juan (Las)	101	77	94	101	107
Camas	46	7	72	79	119
Campana (La)	9	9	20	-10	3
Cantillana	16	16	-11	39	17
Cañada Rosal	9	-18	23	16	11
Carmona	39	65	75	65	55
Carrión de los Céspedes	-17	-13	-16	-13	-7
Casariche	22	11	18	10	13
Castilblanco de los Arroyos	-20	-13	-11	-5	16
Castilleja de Guzmán	60	73	57	41	53
Castilleja de la Cuesta	84	102	89	112	108
Castilleja del Campo	-2	6	3	-3	4
Castillo de las Guardas (El)	-3	-12	-16	-16	-9
Cazalla de la Sierra	11	3	-4	7	-34
Constantina	-11	-21	-14	-27	-7
Coria del Río	116	68	121	103	170
Coripe	-8	-11	-8	-5	-4
Coronil (El)	-1	-7	-3	-23	-5
Corrales (Los)	15	16	14	-1	-1
Cuervo de Sevilla (El)	54	61	46	42	55
Dos Hermanas	724	675	846	942	1.032
Écija	189	76	126	117	183
Espartinas	15	-4	20	34	111
Estepa	33	48	36	35	38
Fuentes de Andalucía	-22	-10	-2	-6	-2
Garrobo (El)	-6	-6	-3	3	-3
Gelves	103	85	118	130	116
Gerena	-15	8	-4	-28	3
Gilena	13	10	3	4	6
Gines	59	92	96	110	105
Guadalcanal	-1	-13	-11	-5	-4
Guillena	29	18	48	52	96
Herrera	3	12	12	23	-5
Huévar del Aljarafe	3	13	3	15	-2

2.3.4. Crecimiento vegetativo. 2002-2006

Municipio	2002	2003	2004	2005	2006
Isla Mayor	33	13	22	23	26
Lantejuela	20	19	25	18	24
Lebrija	113	112	131	122	200
Lora de Estepa	-6	-7	1	-9	-5
Lora del Río	34	52	30	26	56
Luisiana (La)	5	20	24	13	8
Madroño (El)	-6	-4	-6	-10	-4
Mairena del Alcor	90	38	78	65	130
Mairena del Aljarafe	254	247	301	326	297
Marchena	94	23	37	42	75
Marinaleda	3	9	-9	8	12
Martín de la Jara	-3	14	0	-2	-5
Molares (Los)	10	7	29	12	11
Montellano	13	-1	6	43	10
Morón de la Frontera	20	-9	37	45	32
Navas de la Concepción (Las)	-2	-22	-6	-19	-2
Olivares	74	55	73	48	89
Osuna	42	35	65	36	79
Palacios y Villafranca (Los)	286	314	241	274	352
Palomares del Río	-8	-12	-7	-9	51
Paradas	-8	0	15	-28	21
Pedrera	22	27	31	0	15
Pedroso (El)	-5	-2	0	7	-5
Peñaflor	1	1	-8	-6	-14
Pilas	77	55	41	63	66
Pruna	6	3	-6	1	-1
Puebla de Cazalla (La)	20	11	16	45	10
Puebla de los Infantes (La)	-24	-27	-10	-16	-10
Puebla del Río (La)	21	26	40	64	102
Real de la Jara (El)	-15	4	-6	5	-5
Rinconada (La)	205	242	294	260	272
Roda de Andalucía (La)	2	-33	18	5	2
Ronquillo (El)	2	-4	-5	2	-3
Rubio (El)	-7	-8	-7	-11	-7
Salteras	13	16	22	22	57
San Juan de Aznalfarache	25	60	75	103	133
San Nicolás del Puerto	-1	-1	-4	-8	-8
Sanlúcar la Mayor	40	54	57	45	64
Santiponce	16	34	54	50	59
Saucejo (El)	15	-10	-6	-2	10
Sevilla	1.485	1.453	1.924	1.817	2.082
Tocina	-2	14	22	11	28
Tomares	165	171	214	190	237
Umbrete	6	18	57	73	119
Utrera	167	202	211	224	240
Valencina de la Concepción	44	46	60	46	63
Villamanrique de la Condesa	3	-4	4	16	9
Villanueva de San Juan	-6	0	-12	-9	2
Villanueva del Ariscal	26	26	6	56	37
Villanueva del Río y Minas	-34	-30	-34	-11	-5
Villaverde del Río	38	8	46	27	45
Viso del Alcor (El)	31	55	93	87	111
Total	**5.651**	**5.529**	**7.069**	**7.302**	**8.856**

2.4. Movimientos Migratorios

2.4.1. Migraciones interiores por sexo. 2004-2006
2.4.2. Migraciones interiores por grupos de edad. 2006
2.4.3. Inmigración procedente del extranjero. 2004-2006

NOTAS:

Las variaciones residenciales recogen datos de altas y bajas padronales en cada municipio. Es importante reseñar que éstas no miden el número de personas que se mueven en un territorio determinado, sino la cantidad de movimientos que se producen.

Según el sentido en que tiene lugar la migración se hablará de emigración (origen) o de inmigración (destino), por lo que toda migración genera una emigración en el municipio de procedencia y una inmigración en el de destino.

Las Migraciones interiores hacen referencia, por el lado de las emigraciones a aquellas que tienen como origen cualquier municipio de la provincia de Sevilla y destino cualquiera de España, y por el lado de las inmigraciones a las que tienen como origen cualquiera de España y como destino cualquier municipio de la provincia.

Las Inmigraciones procedentes del extranjero son las que tienen como origen cualquier país del extranjero y como destino cualquier municipio de la provincia de Sevilla.

FUENTES:

2.4.1. Instituto de Estadística de Andalucía. Consejería de Economía y Hacienda. Junta de Andalucía
2.4.2. Instituto de Estadística de Andalucía. Consejería de Economía y Hacienda. Junta de Andalucía
2.4.3. Instituto de Estadística de Andalucía. Consejería de Economía y Hacienda. Junta de Andalucía

2.4.1. Migraciones interiores por sexo. 2004-2006

	2004						2005						2006					
	Inmigrantes			Emigrantes			Inmigrantes			Emigrantes			Inmigrantes			Emigrantes		
Municipio	M	H	Total	M	H	Total	M	H	Total	M	H	Total	M	H	Total	M	H	Total
Aguadulce	28	26	54	26	26	52	24	16	40	27	12	39	30	26	56	29	33	62
Alanís	18	17	35	37	29	66	12	10	22	34	24	58	17	11	28	27	21	48
Albaida del Aljarafe	42	58	100	23	25	48	63	51	114	29	21	50	93	100	193	23	19	42
Alcalá de Guadaíra	1.319	1.313	2.632	615	645	1.260	1.209	1.291	2.500	703	708	1.411	1.049	1.029	2.078	754	753	1.507
Alcalá del Río	134	138	272	107	126	233	151	163	314	106	105	211	291	297	588	100	117	217
Alcolea del Río	39	32	71	42	33	75	47	47	94	35	36	71	32	28	60	39	30	69
Algaba (La)	172	199	371	121	132	253	109	132	241	124	148	272	213	196	409	142	121	263
Algámitas	13	14	27	17	23	40	17	14	31	19	13	32	9	9	18	14	21	35
Almadén de la Plata	21	22	43	44	31	75	12	11	23	37	31	68	17	18	35	41	42	83
Almensilla	213	222	435	115	113	228	239	245	484	89	84	173	189	201	390	134	114	248
Arahal	119	108	227	94	100	194	96	111	207	77	90	167	92	111	203	105	94	199
Aznalcázar	54	53	107	42	35	77	69	78	147	55	49	104	60	74	134	48	50	98
Aznalcóllar	90	97	187	62	73	135	44	73	117	73	63	136	68	74	142	66	64	130
Badolatosa	25	22	47	37	28	65	10	15	25	18	19	37	26	23	49	22	23	45
Benacazón	118	121	239	67	70	137	141	154	295	69	65	134	147	137	284	81	81	162
Bollullos de la Mitación	336	321	657	87	113	200	259	270	529	86	88	174	354	379	733	131	108	239
Bormujos	648	665	1.313	322	271	593	703	703	1.406	321	294	615	692	621	1.313	414	397	811
Brenes	140	180	320	102	109	211	206	230	436	125	124	249	176	186	362	114	129	243
Burguillos	98	122	220	41	47	88	185	193	378	39	52	91	189	190	379	49	44	93
Cabezas de San Juan (Las)	137	135	272	145	155	300	117	126	243	138	123	261	150	137	287	176	159	335
Camas	591	578	1.169	520	519	1.039	477	478	955	554	596	1.150	505	474	979	616	561	1.177
Campana (La)	78	66	144	59	47	106	51	58	109	40	62	102	48	59	107	37	34	71
Cantillana	100	122	222	77	77	154	112	127	239	90	87	177	133	150	283	94	99	193
Cañada Rosal	14	11	25	16	10	26	13	16	29	13	12	25	12	17	29	13	14	27
Carmona	336	388	724	224	223	447	274	375	649	257	275	532	293	373	666	256	274	530
Carrión de los Céspedes	18	17	35	27	26	53	35	34	69	35	33	68	33	32	65	35	35	70
Casariche	35	36	71	41	43	84	26	33	59	39	35	74	41	49	90	49	41	90
Castilblanco de los Arroyos	102	116	218	64	63	127	110	116	226	70	94	164	112	133	245	75	79	154
Castilleja de Guzmán	63	51	114	86	62	148	81	74	155	71	71	142	90	79	169	71	65	136
Castilleja de la Cuesta	403	390	793	473	468	941	449	396	845	472	432	904	548	485	1.033	525	493	1.018
Castilleja del Campo	9	16	25	8	20	28	20	14	34	9	12	21	12	12	24	16	22	38
Castillo de las Guardas (El)	23	30	53	33	28	61	16	28	44	28	29	57	27	28	55	29	30	59
Cazalla de la Sierra	48	41	89	77	69	146	51	45	96	52	60	112	38	45	83	63	59	122
Constantina	69	72	141	73	65	138	58	58	116	91	81	172	42	42	84	86	74	160
Coria del Río	425	443	868	255	283	538	451	461	912	284	277	561	461	434	895	348	335	683
Coripe	24	25	49	22	17	39	17	20	37	20	10	30	22	20	42	13	20	33
Coronil (El)	33	44	77	39	50	89	46	48	94	42	41	83	45	55	100	34	41	75
Corrales (Los)	25	43	68	43	35	78	30	28	58	42	36	78	23	22	45	46	34	80
Cuervo de Sevilla (El)	89	132	221	67	79	146	103	115	218	68	64	132	104	134	238	103	108	211
Dos Hermanas	1.947	1.972	3.919	1.248	1.308	2.556	1.938	1.904	3.842	1.251	1.278	2.529	1.973	1.966	3.939	1.256	1.293	2.549
Écija	279	281	560	261	278	539	300	301	601	251	232	483	301	296	597	255	270	525
Espartinas	455	399	854	147	125	272	706	683	1.389	179	155	334	796	815	1.611	212	198	410
Estepa	84	74	158	116	89	205	115	101	216	93	100	193	117	132	249	98	96	194
Fuentes de Andalucía	41	36	77	40	50	90	26	29	55	47	54	101	33	39	72	45	37	82
Garrobo (El)	18	29	47	13	9	22	17	26	43	13	28	41	16	11	27	21	17	38
Gelves	288	285	573	161	175	336	320	276	596	198	193	391	254	261	515	223	209	432
Gerena	68	68	136	46	51	97	87	79	166	48	46	94	107	97	204	54	52	106
Gilena	30	27	57	16	18	34	26	29	55	16	12	28	18	29	47	22	30	52
Gines	376	337	713	223	222	445	319	297	616	298	267	565	354	316	670	273	282	555
Guadalcanal	36	29	65	36	39	75	48	43	91	31	24	55	40	35	75	33	31	64
Guillena	158	162	320	57	72	129	205	192	397	68	86	154	377	374	751	95	101	196
Herrera	70	88	158	29	57	86	66	74	140	51	56	107	103	116	219	47	59	106
Huévar del Aljarafe	46	36	82	27	20	47	25	26	51	24	40	64	54	59	113	20	28	48

2.4.1. Migraciones interiores por sexo. 2004-2006

	2004						2005						2006					
	Inmigrantes			Emigrantes			Inmigrantes			Emigrantes			Inmigrantes			Emigrantes		
Municipio	M	H	Total	M	H	Total	M	H	Total	M	H	Total	M	H	Total	M	H	Total
Isla Mayor	38	45	83	91	73	164	46	30	76	73	82	155	43	47	90	80	73	153
Lantejuela	27	34	61	36	29	65	35	33	68	30	34	64	33	24	57	30	37	67
Lebrija	144	162	306	131	143	274	172	180	352	124	142	266	249	256	505	164	177	341
Lora de Estepa	10	11	21	8	7	15	11	16	27	18	10	28	15	14	29	16	16	32
Lora del Río	180	157	337	177	163	340	166	188	354	146	136	282	181	176	357	158	176	334
Luisiana (La)	39	37	76	22	19	41	25	28	53	13	26	39	47	48	95	30	38	68
Madroño (El)	11	11	22	7	6	13	7	13	20	9	6	15	6	6	12	5	9	14
Mairena del Alcor	266	275	541	126	158	284	345	390	735	130	134	264	426	442	868	189	192	381
Mairena del Aljarafe	989	935	1.924	871	903	1.774	851	786	1.637	920	878	1.798	872	860	1.732	995	899	1.894
Marchena	167	178	345	143	122	265	181	192	373	88	98	186	172	198	370	108	125	233
Marinaleda	14	15	29	24	20	44	28	24	52	22	22	44	15	18	33	36	41	77
Martín de la Jara	20	30	50	27	36	63	29	30	59	40	40	80	26	27	53	19	22	41
Molares (Los)	39	55	94	21	22	43	39	54	93	16	22	38	33	44	77	18	27	45
Montellano	68	65	133	54	45	99	52	45	97	36	43	79	73	58	131	51	51	102
Morón de la Frontera	213	221	434	226	228	454	225	259	484	209	198	407	230	204	434	258	236	494
Navas de la Concepción (Las)	13	19	32	23	21	44	18	15	33	20	36	56	20	23	43	23	21	44
Olivares	154	151	305	137	112	249	133	135	268	133	123	256	160	154	314	109	116	225
Osuna	165	139	304	143	124	267	126	117	243	142	131	273	161	125	286	115	98	213
Palacios y Villafranca (Los)	173	206	379	175	193	368	260	254	514	152	176	328	275	274	549	203	180	383
Palomares del Río	205	203	408	91	90	181	272	282	554	105	105	210	382	359	741	118	95	213
Paradas	47	58	105	49	43	92	52	41	93	42	38	80	53	67	120	72	59	131
Pedrera	61	59	120	45	25	70	44	28	72	48	34	82	36	42	78	40	25	65
Pedroso (El)	32	26	58	52	32	84	30	21	51	36	28	64	20	24	44	39	33	72
Peñaflor	23	23	46	38	29	67	53	40	93	34	31	65	57	44	101	37	39	76
Pilas	99	105	204	83	68	151	106	105	211	78	79	157	138	151	289	94	100	194
Pruna	35	35	70	41	38	79	21	19	40	63	55	118	16	12	28	48	60	108
Puebla de Cazalla (La)	108	121	229	117	114	231	151	153	304	81	86	167	116	107	223	121	99	220
Puebla de los Infantes (La)	37	28	65	45	38	83	27	31	58	31	34	65	29	24	53	36	40	76
Puebla del Río (La)	192	227	419	127	124	251	215	211	426	162	159	321	250	240	490	182	173	355
Real de la Jara (El)	29	33	62	27	21	48	33	27	60	21	18	39	14	15	29	24	23	47
Rinconada (La)	609	613	1.222	426	418	844	644	677	1.321	344	408	752	692	676	1.368	395	462	857
Roda de Andalucía (La)	49	54	103	48	39	87	48	47	95	25	36	61	50	49	99	62	46	108
Ronquillo (El)	28	35	63	20	31	51	16	23	39	27	19	46	28	28	56	22	23	45
Rubio (El)	26	21	47	19	35	54	22	21	43	36	33	69	30	35	65	39	41	80
Salteras	229	223	452	40	44	84	166	161	327	69	77	146	154	140	294	52	61	113
San Juan de Aznalfarache	597	577	1.174	639	631	1.270	535	486	1.021	677	649	1.326	592	553	1.145	701	684	1.385
San Nicolás del Puerto	9	13	22	10	11	21	12	13	25	13	15	28	8	6	14	12	4	16
Sanlúcar la Mayor	23272	279	551	212	207	419	242	223	465	209	199	408	301	295	596	210	240	450
Santiponce	122	129	251	111	117	228	129	158	287	75	103	178	107	126	233	97	121	218
Saucejo (El)	46	47	93	34	38	72	43	55	98	47	39	86	48	51	99	37	39	76
Sevilla	6.836	6.131	12.967	10.090	10.077	20.167	6.435	6.046	12.481	9.621	9.769	19.390	6.840	6.486	13.326	10.320	10.090	20.410
Tocina	98	121	219	88	74	162	95	96	191	78	79	157	105	100	205	74	84	158
Tomares	636	612	1.248	451	436	887	635	587	1.222	473	461	934	676	643	1.319	480	432	912
Umbrete	234	254	488	61	71	132	321	295	616	54	75	129	213	226	439	78	75	153
Utrera	414	524	938	344	329	673	490	637	1.127	304	310	614	521	622	1.143	290	321	611
Valencina de la Concepción	183	189	372	165	163	328	230	232	462	159	153	312	172	178	350	152	146	298
Villamanrique de la Condesa	45	34	79	23	39	62	32	38	70	34	30	64	34	36	70	28	32	60
Villanueva de San Juan	16	18	34	25	16	41	18	17	35	24	24	48	11	10	21	19	14	33
Villanueva del Ariscal	184	173	357	117	99	216	192	183	375	122	97	219	148	119	267	142	129	271
Villanueva del Río y Minas	87	95	182	88	87	175	63	72	135	94	84	178	103	123	226	114	90	204
Villaverde del Río	68	85	153	68	63	131	53	74	127	61	66	127	74	84	158	66	57	123
Viso del Alcor (El)	201	227	428	92	97	189	209	189	398	93	105	198	177	183	360	125	123	248
Total	**24.732**	**24.427**	**49.159**	**23.098**	**23.049**	**46.147**	**24.714**	**24.594**	**49.308**	**22.710**	**22.862**	**45.572**	**26.258**	**25.888**	**52.146**	**24.605**	**24.135**	**48.740**

2.4.2. Migraciones interiores por grupos de edad. 2006

	Inmigrantes					Emigrantes				
Municipio	< 16 años	16-39 años	40-64 años	>64 años	Total	< 16 años	16-39 años	40-64 años	>64 años	Total
Aguadulce	9	29	16	2	56	14	31	12	5	62
Alanís	6	15	3	4	28	9	27	8	4	48
Albaida del Aljarafe	32	126	29	6	193	4	26	11	1	42
Alcalá de Guadaíra	365	1.301	333	79	2.078	345	863	237	62	1.507
Alcalá del Río	114	370	88	16	588	41	129	38	9	217
Alcolea del Río	12	28	15	5	60	13	45	6	5	69
Algaba (La)	72	232	53	52	409	63	154	37	9	263
Algámitas	3	11	4	0	18	6	22	5	2	35
Almadén de la Plata	1	8	13	13	35	10	43	17	13	83
Almensilla	70	248	62	10	390	58	127	47	16	248
Arahal	44	116	36	7	203	32	123	37	7	199
Aznalcázar	29	76	25	4	134	25	52	16	5	98
Aznalcóllar	34	82	17	9	142	35	69	18	8	130
Badolatosa	15	19	13	2	49	4	24	8	9	45
Benacazón	49	175	51	9	284	36	99	24	3	162
Bollullos de la Mitación	133	422	153	25	733	56	142	30	11	239
Bormujos	286	744	227	56	1.313	196	428	160	27	811
Brenes	77	221	55	9	362	34	156	42	11	243
Burguillos	83	207	74	15	379	21	56	13	3	93
Cabezas de San Juan (Las)	69	146	61	11	287	67	184	71	13	335
Camas	196	596	141	46	979	214	688	214	61	1.177
Campana (La)	15	49	27	16	107	11	42	11	7	71
Cantillana	49	174	48	12	283	35	119	29	10	193
Cañada Rosal	3	17	4	5	29	3	18	5	1	27
Carmona	144	335	162	25	666	111	276	111	32	530
Carrión de los Céspedes	21	24	16	4	65	12	38	14	6	70
Casariche	14	49	21	6	90	25	43	16	6	90
Castilblanco de los Arroyos	41	102	79	23	245	37	73	28	16	154
Castilleja de Guzmán	39	91	28	11	169	49	63	21	3	136
Castilleja de la Cuesta	229	605	165	34	1.033	211	564	205	38	1.018
Castilleja del Campo	7	14	3	0	24	10	20	6	2	38
Castillo de las Guardas (El)	8	23	21	3	55	12	31	12	4	59
Cazalla de la Sierra	11	42	26	4	83	13	78	22	9	122
Constantina	14	43	17	10	84	29	80	28	23	160
Coria del Río	179	536	152	28	895	140	424	104	15	683
Coripe	7	21	9	5	42	3	21	8	1	33
Coronil (El)	13	46	28	13	100	14	42	13	6	75
Corrales (Los)	8	33	4	0	45	17	50	9	4	80
Cuervo de Sevilla (El)	45	122	48	23	238	39	131	35	6	211
Dos Hermanas	796	2.318	648	177	3.939	553	1.386	507	103	2.549
Écija	122	307	119	49	597	89	309	89	38	525
Espartinas	443	801	313	54	1.611	90	237	66	17	410
Estepa	50	133	47	19	249	35	106	37	16	194
Fuentes de Andalucía	16	32	19	5	72	7	53	12	10	82
Garrobo (El)	9	13	3	2	27	10	18	8	2	38
Gelves	119	273	105	18	515	110	236	74	12	432
Gerena	48	114	29	13	204	26	67	10	3	106
Gilena	7	29	10	1	47	6	34	10	2	52
Gines	157	330	140	43	670	146	282	115	12	555
Guadalcanal	11	32	13	19	75	10	37	12	5	64
Guillena	171	397	166	17	751	51	104	35	6	196
Herrera	50	101	43	25	219	19	56	19	12	106
Huévar del Aljarafe	28	55	16	14	113	11	25	10	2	48

2.4.2. Migraciones interiores por grupos de edad. 2006

	Inmigrantes					Emigrantes				
Municipio	< 16 años	16-39 años	40-64 años	>64 años	Total	< 16 años	16-39 años	40-64 años	>64 años	Total
Isla Mayor	19	51	15	5	90	34	77	39	3	153
Lantejuela	15	26	12	4	57	18	29	14	6	67
Lebrija	103	287	87	28	505	49	221	49	22	341
Lora de Estepa	9	11	8	1	29	5	18	6	3	32
Lora del Río	65	191	66	35	357	60	180	64	30	334
Luisiana (La)	20	42	21	12	95	9	38	14	7	68
Madroño (El)	0	4	7	1	12	0	9	0	5	14
Mairena del Alcor	187	523	131	27	868	91	189	85	16	381
Mairena del Aljarafe	443	929	277	83	1.732	421	1.028	383	62	1.894
Marchena	66	188	88	28	370	39	147	33	14	233
Marinaleda	5	16	8	4	33	13	47	11	6	77
Martín de la Jara	8	30	12	3	53	4	28	8	1	41
Molares (Los)	15	40	13	9	77	11	22	8	4	45
Montellano	34	56	31	10	131	15	64	14	9	102
Morón de la Frontera	90	223	85	36	434	95	258	107	34	494
Navas de la Concepción (Las)	7	19	11	6	43	6	21	9	8	44
Olivares	67	185	47	15	314	48	131	39	7	225
Osuna	69	139	65	13	286	33	126	33	21	213
Palacios y Villafranca (Los)	118	322	84	25	549	71	227	68	17	383
Palomares del Río	139	381	153	68	741	54	96	53	10	213
Paradas	22	60	29	9	120	22	77	25	7	131
Pedrera	16	46	12	4	78	12	42	7	4	65
Pedroso (El)	6	16	12	10	44	22	34	9	7	72
Peñaflor	21	49	26	5	101	12	45	13	6	76
Pilas	62	165	51	11	289	34	114	34	12	194
Pruna	9	11	6	2	28	18	53	17	20	108
Puebla de Cazalla (La)	52	105	47	19	223	47	121	36	16	220
Puebla de los Infantes (La)	7	19	17	10	53	6	46	17	7	76
Puebla del Río (La)	107	280	91	12	490	82	214	53	6	355
Real de la Jara (El)	7	14	4	4	29	7	24	12	4	47
Rinconada (La)	260	805	248	55	1.368	192	503	122	40	857
Roda de Andalucía (La)	21	47	23	8	99	20	55	23	10	108
Ronquillo (El)	9	28	11	8	56	3	20	14	8	45
Rubio (El)	10	32	16	7	65	12	44	17	7	80
Salteras	62	152	62	18	294	30	56	26	1	113
San Juan de Aznalfarache	245	657	193	50	1.145	308	798	214	65	1.385
San Nicolás del Puerto	1	6	6	1	14	1	9	1	5	16
Sanlúcar la Mayor	157	306	106	27	596	139	219	85	7	450
Santiponce	43	140	42	8	233	41	138	31	8	218
Saucejo (El)	19	52	20	8	99	16	46	10	4	76
Sevilla	2.287	7.682	2.588	769	13.326	3.553	11.334	4.179	1.344	20.410
Tocina	47	111	36	11	205	30	87	33	8	158
Tomares	331	701	230	57	1.319	183	522	179	28	912
Umbrete	84	273	75	7	439	37	84	28	4	153
Utrera	259	619	193	72	1.143	108	351	106	46	611
Valencina de la Concepción	93	175	66	16	350	63	160	67	8	298
Villamanrique de la Condesa	12	36	15	7	70	6	42	10	2	60
Villanueva de San Juan	4	11	4	2	21	2	19	5	7	33
Villanueva del Ariscal	54	148	55	10	267	67	154	43	7	271
Villanueva del Río y Minas	53	97	52	24	226	34	104	40	26	204
Villaverde del Río	40	84	32	2	158	22	81	14	6	123
Viso del Alcor (El)	68	218	60	14	360	47	158	36	7	248
Total	**10.520**	**29.241**	**9.647**	**2.738**	**52.146**	**9.469**	**27.261**	**9.275**	**2.735**	**48.740**

2.4.3. Inmigraciones procedentes del extranjero. 2004-2006

	2004			2005			2006		
Municipio	España	Extranjero	Total	España	Extranjero	Total	España	Extranjero	Total
Aguadulce	2	7	9	1	18	19	0	42	42
Alanís	0	2	2	0	2	2	0	18	18
Albaida del Aljarafe	0	5	5	0	7	7	0	6	6
Alcalá de Guadaíra	21	158	179	21	209	230	21	207	228
Alcalá del Río	1	25	26	1	52	53	4	82	86
Alcolea del Río	0	0	0	2	2	4	0	3	3
Algaba (La)	2	23	25	0	94	94	0	75	75
Algámitas	1	0	1	0	0	0	1	10	11
Almadén de la Plata	0	5	5	0	4	4	0	2	2
Almensilla	3	14	17	1	14	15	2	25	27
Arahal	2	23	25	4	46	50	0	29	29
Aznalcázar	0	21	21	3	37	40	0	41	41
Aznalcóllar	1	54	55	0	83	83	0	77	77
Badolatosa	0	6	6	0	11	11	3	10	13
Benacazón	0	16	16	0	14	14	0	23	23
Bollullos de la Mitación	4	34	38	0	28	28	0	32	32
Bormujos	11	63	74	20	107	127	16	125	141
Brenes	10	79	89	1	130	131	4	83	87
Burguillos	2	44	46	4	37	41	1	44	45
Cabezas de San Juan (Las)	3	18	21	0	22	22	3	27	30
Camas	11	85	96	11	162	173	12	153	165
Campana (La)	4	9	13	1	12	13	2	13	15
Cantillana	9	39	48	4	256	260	1	111	112
Cañada Rosal	0	0	0	1	4	5	3	3	6
Carmona	8	67	75	8	92	100	9	75	84
Carrión de los Céspedes	0	14	14	1	6	7	1	10	11
Casariche	2	39	41	0	31	31	1	26	27
Castilblanco de los Arroyos	1	16	17	2	43	45	4	38	42
Castilleja de Guzmán	0	0	0	0	3	3	2	20	22
Castilleja de la Cuesta	9	60	69	7	94	101	4	141	145
Castilleja del Campo	0	2	2	0	2	2	0	1	1
Castillo de las Guardas (El)	0	3	3	0	19	19	0	13	13
Cazalla de la Sierra	1	12	13	0	11	11	2	20	22
Constantina	2	13	15	0	7	7	0	13	13
Coria del Río	12	196	208	13	309	322	12	225	237
Coripe	1	0	1	1	0	1	4	1	5
Coronil (El)	1	13	14	0	18	18	1	15	16
Corrales (Los)	1	1	2	0	8	8	0	26	26
Cuervo de Sevilla (El)	2	55	57	0	61	61	0	55	55
Dos Hermanas	66	276	342	53	369	422	45	395	440
Écija	12	212	224	8	218	226	15	149	164
Espartinas	5	38	43	8	74	82	11	47	58
Estepa	3	44	47	1	79	80	3	44	47
Fuentes de Andalucía	3	6	9	0	24	24	3	19	22
Garrobo (El)	0	4	4	0	9	9	0	2	2
Gelves	1	29	30	5	42	47	6	43	49
Gerena	1	15	16	0	20	20	4	26	30
Gilena	0	6	6	0	18	18	0	16	16
Gines	6	32	38	7	45	52	1	48	49
Guadalcanal	0	23	23	2	22	24	0	23	23
Guillena	6	13	19	5	11	16	5	22	27
Herrera	2	19	21	1	17	18	1	17	18
Huévar del Aljarafe	1	10	11	0	0	0	0	6	6

2.4.3. Inmigraciones procedentes del extranjero. 2004-2006

	2004			2005			2006		
Municipio	España	Extranjero	Total	España	Extranjero	Total	España	Extranjero	Total
Isla Mayor	0	8	8	0	6	6	1	17	18
Lantejuela	0	14	14	0	10	10	2	6	8
Lebrija	7	22	29	8	46	54	4	76	80
Lora de Estepa	1	10	11	0	11	11	0	7	7
Lora del Río	7	71	78	9	136	145	5	72	77
Luisiana (La)	3	21	24	0	8	8	1	18	19
Madroño (El)	0	1	1	0	0	0	0	2	2
Mairena del Alcor	6	62	68	9	77	86	3	64	67
Mairena del Aljarafe	8	85	93	20	140	160	16	146	162
Marchena	2	59	61	6	120	126	3	112	115
Marinaleda	1	6	7	0	16	16	0	2	2
Martín de la Jara	2	2	4	0	0	0	3	9	12
Molares (Los)	0	0	0	0	6	6	0	1	1
Montellano	1	7	8	0	8	8	0	9	9
Morón de la Frontera	4	33	37	4	39	43	14	25	39
Navas de la Concepción (Las)	1	0	1	3	2	5	0	0	0
Olivares	0	23	23	4	32	36	4	33	37
Osuna	2	28	30	1	40	41	6	37	43
Palacios y Villafranca (Los)	14	36	50	6	62	68	7	76	83
Palomares del Río	2	4	6	4	18	22	9	18	27
Paradas	2	6	8	2	23	25	2	10	12
Pedrera	1	14	15	1	22	23	2	27	29
Pedroso (El)	0	15	15	2	11	13	0	11	11
Peñaflor	0	3	3	1	6	7	0	6	6
Pilas	0	56	56	2	138	140	2	167	169
Pruna	0	23	23	1	31	32	1	13	14
Puebla de Cazalla (La)	2	33	35	6	40	46	1	32	33
Puebla de los Infantes (La)	0	6	6	1	2	3	0	9	9
Puebla del Río (La)	1	87	88	5	70	75	7	96	103
Real de la Jara (El)	0	1	1	0	5	5	0	4	4
Rinconada (La)	18	84	102	12	100	112	15	134	149
Roda de Andalucía (La)	4	14	18	0	14	14	2	29	31
Ronquillo (El)	0	2	2	0	10	10	1	6	7
Rubio (El)	5	5	10	0	19	19	0	3	3
Salteras	0	29	29	7	25	32	1	49	50
San Juan de Aznalfarache	5	137	142	9	145	154	14	190	204
San Nicolás del Puerto	0	1	1	0	0	0	0	0	0
Sanlúcar la Mayor	7	42	49	5	102	107	3	91	94
Santiponce	0	36	36	1	39	40	2	38	40
Saucejo (El)	8	8	16	1	31	32	3	22	25
Sevilla	456	4.300	4.756	340	5.110	5.450	350	5.724	6.074
Tocina	1	15	16	3	33	36	9	27	36
Tomares	8	81	89	3	102	105	2	94	96
Umbrete	1	14	15	3	22	25	1	9	10
Utrera	22	75	97	8	108	116	29	159	188
Valencina de la Concepción	1	20	21	0	27	27	14	24	38
Villamanrique de la Condesa	2	40	42	0	96	96	1	35	36
Villanueva de San Juan	0	7	7	0	0	0	1	0	1
Villanueva del Ariscal	0	16	16	0	28	28	0	24	24
Villanueva del Río y Minas	2	33	35	2	39	41	2	37	39
Villaverde del Río	6	5	11	3	45	48	1	24	25
Viso del Alcor (El)	3	42	45	0	58	58	3	49	52
Total	**849**	**7.690**	**8.539**	**689**	**10.281**	**10.970**	**754**	**10.650**	**11.404**

2.4. Movimientos Migratorios de la población

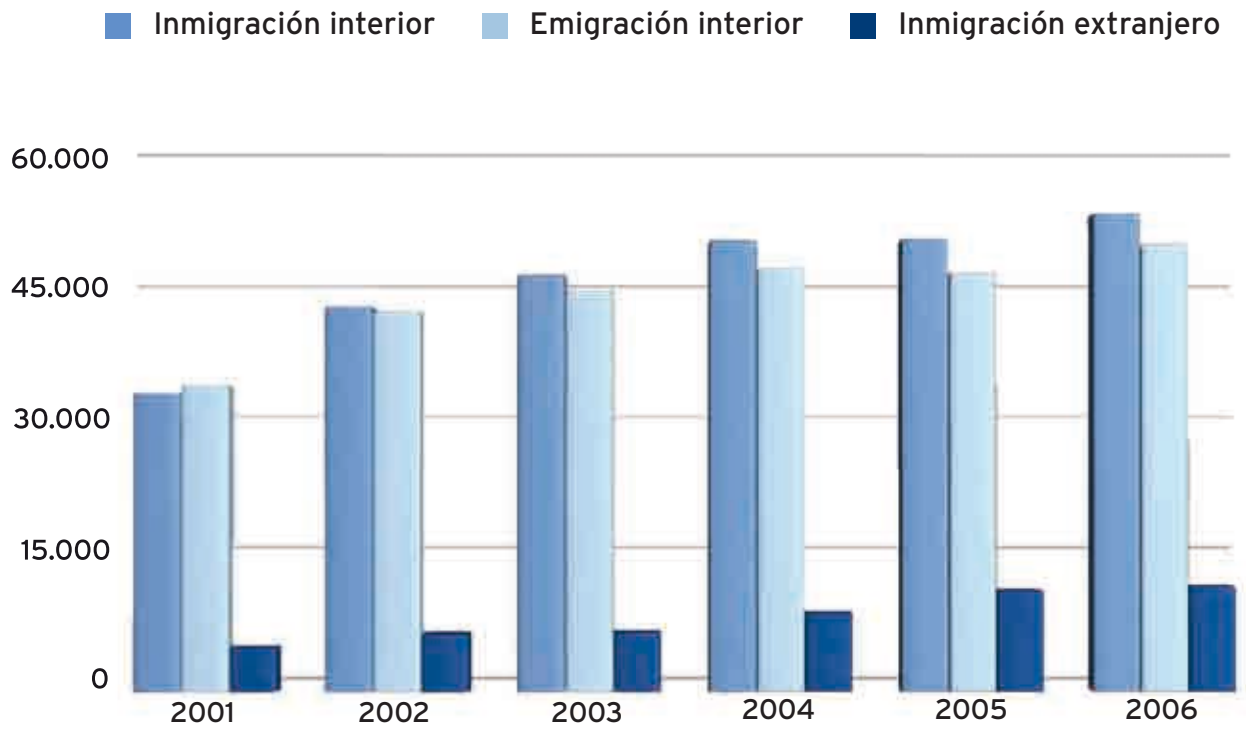

	2001	2002	2003	2004	2005	2006
Inmigración interior	32.551	42.004	45.418	49.159	49.308	52.146
Emigración interior	33.331	41.410	43.649	46.147	45.572	48.740
Inmigración extranjero	4.731	6.187	6.376	8.539	10.970	11.404

Capítulo III

ACTIVIDAD ECONÓMICA

3.1. Agricultura y Ganadería
3.2. Comercio e Industria
3.3. Renta y Finanzas
3.4. Presupuestos Municipales
3.5. Precios y Consumo de Energía

3.I. Agricultura y Ganadería

3.1.1. Distribución general de la tierra por aprovechamiento. 2006
3.1.2. Superficie de cultivos herbáceos por tipo de riego. 2006
3.1.3. Superficie de cultivos leñosos por tipo de riego. 2006
3.1.4. Número de industrias agrarias inscritas en el Registro General (RIA). 2007
3.1.5. Ayudas FAGA. 2007
3.1.6. Plazas de ganado. 2007
3.1.7. Trabajadores eventuales agrarios subsidiados por sexo. 2007
3.1.8. Superficie declarada en ayudas de la PAC. 2007
3.1.9. Apicultura. 2007
3.1.10. Nº de explotaciones de aves inscritas en el SIGGAN. 2007
3.1.11. Indicadores agrarios

Notas:

Según el aprovechamiento que se dé a las tierras, se distingue:

Barbechos y otras tierras no ocupadas: se incluyen todas las tierras de cultivo en descanso o no ocupadas durante el año por cualquier motivo, aunque hayan sido aprovechadas como pastos para el ganado.

Cultivos herbáceos: son cultivos temporales (las tierras que dan dos cosechas se toman en cuenta una sola vez), las praderas temporales para siega o pastoreo, y las tierras dedicadas a huertas (incluidos los cultivos de invernadero).

Cultivos leñosos: son cultivos que ocupan el terreno durante largos periodos y no necesitan ser replantados después de cada cosecha. Incluye tierras ocupadas por árboles frutales, nogales y árboles de fruto seco, olivos, vides, etc., pero excluye la tierra dedicada a árboles para la producción de leña o madera.

Prados naturales: se trata de terrenos con cubierta herbácea natural (no sembrados), cuyo aprovechamiento no finaliza al recolectarse o ser aprovechado por el ganado, sino que continúa durante un periodo indefinido de años. El prado requiere humedad y admite la posibilidad de un aprovechamiento por siega. Ocasionalmente, pueden tener árboles forestales cuyas copas cubran menos del

FUENTES:

3.1.1. Instituto de Estadística de Andalucía. Consejería de Economía y Hacienda. Junta de Andalucía
3.1.2. Consejería de Agricultura y Pesca. Delegación Provincial de Sevilla
3.1.3. Consejería de Agricultura y Pesca. Delegación Provincial de Sevilla
3.1.4. Consejería de Agricultura y Pesca. Delegación Provincial de Sevilla
3.1.5. Consejería de Agricultura y Pesca. Delegación Provincial de Sevilla
3.1.6. Consejería de Agricultura y Pesca. Delegación Provincial de Sevilla
3.1.7. Instituto de Estadística de Andalucía. Consejería de Economía y Hacienda. Junta de Andalucía
3.1.8. Consejería de Agricultura y Pesca. Delegación Provincial de Sevilla
3.1.9. Consejería de Agricultura y Pesca. Delegación Provincial de Sevilla
3.1.10. Consejería de Agricultura y Pesca. Delegación Provincial de Sevilla
3.1.11. Análisis y Prospección. Diputación de Sevilla

5 por 100 de la superficie del suelo, o matorral (tojo, jara, lentisco) que cubra menos del 20 por 100 de la superficie.

Pastizales: se diferencian de los prados naturales en que se dan en climas más secos, no siendo susceptibles de aprovechamiento por siega.

Monte maderable: todo terreno con una cubierta forestal, es decir, con árboles cuyas copas cubren más del 20 por 100 de la superficie del suelo, que se utiliza para producción de madera o mejora del medio ambiente, y en el que el pastoreo está más o menos limitado. Se incluyen también las superficies temporalmente rasas por corta o quemas, así como las zonas repobladas para fines forestales aunque la densidad de las copas sea inferior al 20 por 100. Comprende los terrenos cubiertos de pinos, abetos, chopos, hayas, castaños, robles, eucaliptos y otros árboles destinados a la producción de madera.

Monte abierto: terreno con arbolado adulto cuyas copas cubren del 5 al 20 por ciento de la superficie, y que se utiliza principalmente para pastoreo. Según las especies, se realizan aprovechamientos de montanera. Puede labrarse en alternativas generalmente largas, con la doble finalidad de obtener una cosecha y mantener limpio el suelo de matorral. Comprende las dehesas de pasto y arbolado con encinas, alcornoques, quejigo, rebollo y otros árboles.

Monte leñoso: terreno con árboles de porte achaparrado, procedentes de brote de capa o raíz, con matorral o maleza formado por especies inferiores que cubren más del 20 por 100 de la superficie, y cuyo aprovechamiento es para leña o pastoreo. Comprende los terrenos con chaparros, encina, roble, etc., con matas de jara, tojo, lentisco, aulaga, brezo, etc.

Erial a Pastos: terreno raso con pastos accidentales que normalmente no llega a poder mantener diez kilos de peso vivo por hectárea y año.

Espartizal: terreno con población de esparto, con producción o no. Circunstancialmente puede ser objeto de algunos cuidados culturales para incrementar la producción.

Terrenos improductivos: son los que, aún encontrándose dentro de las superficies agrícolas, no son susceptibles de ningún aprovechamiento, ni siquiera para pastos (desiertos, pedregales, torrenteras, cumbres nevadas, etc.).

Superficies no agrícolas: son las superficies destinadas a otros usos tales como poblaciones, edificaciones, caminos, carreteras, vías férreas, zonas industriales, fines militares, etc.

Ríos y lagos: comprende todas las extensiones correspondientes a lagos, lagunas, pantanos, charcas, canales y ríos, normalmente ocupados por agua, estén o no en alguna época secos o a más bajo nivel. Estas extensiones se consignan al máximo nivel normal.

El Reglamento (CE) nº 1290/2005 del Consejo, de 21 de junio de 2005, sobre la financiación de la Política Agrícola Común, supone la desaparición del Fondo Europeo de Orientación y Garantía Agraria (FEOGA) y la creación de dos nuevos fondos europeos agrícolas: el Fondo Europeo Agrícola de Garantía (FEAGA), para la financiar las medidas de mercado y otras medidas, y el Fondo Europeo Agrícola de Desarrollo Rural (FEADER), destinado a financiar los programas de desarrollo rural; estableciendo para ambos fondos la gestión a través de la figura de organismos pagadores. En la Comunidad Autónoma andaluza, el organismo pagador para la gestión de los pagos procedentes del FEAGA y del FEADER es el Fondo Andaluz de Garantía Agraria (FAGA).

Las **Plazas de ganado** hacen referencia a la capacidad potencial de las explotaciones ganaderas, que no tiene porqué coincidir con el número real de cabezas de ganado existentes en las mismas.

La **Oficina Comarcal Agraria (O.C.A.)** es la representación de la Delegación Provincial de Agricultura y Pesca en las distintas comarcas de la provincia. En algunos casos la O.C.A. a la que pertenecen algunos municipios no se corresponde con la comarca a la que pertenecen éstos.

Trabajadores eventuales agrarios subsidiados: son los trabajadores eventuales del Régimen Especial Agrario de la Seguridad Social que al término del mes están percibiendo el subsidio agrario, regulado por el Real Decreto 5/1997, de 10 de enero.

Están establecidas dos modalidades de subsidio por desempleo:

- Subsidio por desempleo en favor de los trabajadores eventuales del Régimen Especial Agrario.
- Subsidio especial en favor de trabajadores eventuales del Régimen Especial Agrario mayores de 52 años.

Las tierras de retirada pueden cultivarse sólo si la producción se destina a utilización no alimentaria.

El número de explotaciones de aves, así como de apicultores y colmenas hace referencia a aquellas inscritas en el SIGGAN (Sistema de Identificación y Gestión Ganadera).

3.1.1. Distribución general de la tierra por aprovechamiento (Has.). 2006

Municipio	Barbecho y otras tierras	Cultivos herbáceos	Cultivos leñosos	Prados naturales	Pastizales	Monte maderable	Monte abierto
Aguadulce	163	95	984	1	26	0	0
Alanís	137	402	1.834	0	3.877	0	12.895
Albaida del Aljarafe	17	295	677	0	0	0	0
Alcalá de Guadaíra	3.485	14.304	4.651	0	600	400	275
Alcalá del Río	455	4.043	1.514	0	874	0	0
Alcolea del Río	189	1.184	2.460	0	110	0	169
Algaba (La)	77	210	1.032	0	4	0	0
Algámitas	58	200	1.157	0	240	0	40
Almadén de la Plata	23	1.128	396	0	450	0	16.950
Almensilla	16	134	845	0	0	0	0
Arahal	823	9.697	7.588	0	60	39	0
Aznalcázar	5.638	15.658	3.812	84	4.121	400	0
Aznalcóllar	491	3.415	1.162	350	2.461	6.834	2.387
Badolatosa	291	360	3.194	0	323	0	300
Benacazón	30	576	2.014	6	10	6	0
Bollullos de la Mitación	195	733	3.874	0	43	541	0
Bormujos	4	60	466	0	12	0	0
Brenes	12	332	1.289	0	0	0	0
Burguillos	145	1.541	824	0	700	10	0
Cabezas de San Juan (Las)	2.655	16.666	224	0	412	0	355
Camas	12	280	90	0	0	0	0
Campana (La)	1.555	7.107	2.989	0	63	0	6
Cantillana	433	2.758	2.650	0	1.700	208	1.170
Cañada Rosal	34	1.846	380	0	0	0	0
Carmona	15.277	62.077	12.030	0	818	0	700
Carrión de los Céspedes	20	231	124	0	10	0	0
Casariche	155	496	4.295	0	178	0	0
Castilblanco de los Arroyos	299	534	959	13	12.174	356	0
Castilleja de Guzmán	0	12	0	0	0	0	0
Castilleja de la Cuesta	0	5	3	0	0	0	0
Castilleja del Campo	42	1.291	174	0	8	0	0
Castillo de las Guardas (El)	8	1.080	49	0	1.187	5.700	10.160
Cazalla de la Sierra	66	1.646	4.635	0	3.925	1.829	13.273
Constantina	54	1.453	5.192	0	16.720	11.111	9.229
Coria del Río	485	3.216	919	0	485	63	100
Coripe	53	473	707	223	1.690	342	397
Coronil (El)	560	8.032	243	0	51	0	0
Corrales (Los)	584	578	2.890	0	1.937	0	309
Cuervo de Sevilla (El)	254	2.129	91	0	152	0	225
Dos Hermanas	946	6.801	3.211	85	1.202	8	39
Écija	5.631	75.067	11.505	0	181	0	82
Espartinas	2	151	1.210	0	50	0	0
Estepa	2.033	3.349	11.914	0	452	0	120
Fuentes de Andalucía	723	13.064	544	0	165	50	0
Garrobo (El)	129	703	30	0	463	230	1.907
Gelves	3	193	202	0	10	11	4
Gerena	412	4.661	1.564	0	3.228	660	340
Gilena	248	321	3.184	0	350	531	362
Gines	0	4	8	0	0	0	0
Guadalcanal	126	1.214	4.937	14	9.468	159	6.790
Guillena	559	3.361	1.623	0	5.978	195	2.901
Herrera	483	1.729	2.780	0	60	0	0
Huévar del Aljarafe	303	2.951	1.650	0	160	37	310

3.1.1. Distribución general de la tierra por aprovechamiento (Has.). 2006

Municipio	Barbecho y otras tierras	Cultivos herbáceos	Cultivos leñosos	Prados naturales	Pastizales	Monte maderable	Monte abierto
Isla Mayor	2.689	7.191	0	0	100	0	0
Lantejuela	238	1.149	269	0	0	0	0
Lebrija	2.376	27.541	1.179	0	2.006	0	625
Lora de Estepa	81	73	1.093	0	275	0	0
Lora del Río	1.405	10.550	6.456	8	3.845	231	3.504
Luisiana (La)	133	3.275	479	0	10	0	0
Madroño (El)	4	195	1	0	800	5.100	1.464
Mairena del Alcor	508	3.992	1.159	0	63	54	0
Mairena del Aljarafe	16	109	490	0	0	0	0
Marchena	2.455	21.768	10.922	0	1.085	152	0
Marinaleda	97	1.063	1.246	0	5	0	0
Martín de la Jara	104	360	3.140	0	737	120	170
Molares (Los)	358	3.686	151	0	15	0	0
Montellano	770	6.666	1.411	0	1.053	400	1.219
Morón de la Frontera	2.382	15.473	9.768	1.920	3.598	1.718	1.967
Navas de la Concepción (Las)	0	22	1.523	0	1.083	85	2.410
Olivares	548	2.767	859	0	0	0	0
Osuna	5.413	28.347	16.280	0	1.677	0	3.551
Palacios y Villafranca (Los)	1.544	7.070	1.413	0	150	0	0
Palomares del Río	108	423	244	4	0	25	0
Paradas	501	5.594	2.947	0	340	0	558
Pedrera	300	730	4.266	0	269	0	200
Pedroso (El)	11	749	1.044	0	3.148	4.421	15.420
Peñaflor	292	2.437	2.052	2	1.899	78	341
Pilas	41	600	3.208	0	230	40	12
Pruna	493	1.138	4.669	0	1.936	0	160
Puebla de Cazalla (La)	1.017	4.584	5.840	0	3.875	0	1.753
Puebla de los Infantes (La)	86	667	3.120	0	6.310	213	878
Puebla del Río (La)	4.670	13.994	557	3.000	3.955	1.000	500
Real de la Jara (El)	0	6	68	0	1.322	0	12.968
Rinconada (La)	903	5.504	3.942	17	1	7	0
Roda de Andalucía (La)	417	1.136	5.787	0	58	0	51
Ronquillo (El)	8	580	77	0	917	560	4.032
Rubio (El)	84	1.023	822	0	6	0	0
Salteras	745	3.526	893	0	50	0	0
San Juan de Aznalfarache	0	0	7	0	0	0	0
San Nicolás del Puerto	0	67	215	0	1.031	0	2.783
Sanlúcar la Mayor	880	6.428	2.434	0	391	0	2.553
Santiponce	17	319	94	0	10	0	0
Saucejo (El)	759	2.697	3.824	0	1.210	7	132
Sevilla	290	2.463	831	0	150	0	0
Tocina	175	318	618	2	0	17	0
Tomares	8	4	12	0	0	0	0
Umbrete	14	132	796	0	60	75	0
Utrera	7.133	47.343	6.090	0	2.250	0	200
Valencina de la Concepción	205	1.185	469	0	10	0	0
Villamanrique de la Condesa	402	1.861	1.737	0	524	825	105
Villanueva de San Juan	127	700	641	0	600	75	400
Villanueva del Ariscal	2	71	233	0	10	0	0
Villanueva del Río y Minas	254	1.707	2.524	0	2.808	727	4.151
Villaverde del Río	118	827	1.526	271	740	0	0
Viso del Alcor (El)	179	1.087	235	0	21	0	0
Total	**87.753**	**531.043**	**242.440**	**6.000**	**127.821**	**45.650**	**143.902**

3.1.1. Distribución general de la tierra por aprovechamiento (Has.). 2006

Municipio	Monte leñoso	Erial a pastos	Espartizales	Terreno Improductivo	Superficie no agrícola	Ríos y lagos	Total
Aguadulce	0	0	0	0	88	15	1.372
Alanís	7.855	0	0	134	146	732	28.012
Albaida del Aljarafe	0	0	0	8	95	0	1.092
Alcalá de Guadaíra	150	550	0	750	2.964	350	28.479
Alcalá del Río	407	0	0	327	300	279	8.199
Alcolea del Río	480	0	0	0	278	130	5.000
Algaba (La)	0	0	0	122	295	30	1.770
Algámitas	184	0	0	83	72	7	2.041
Almadén de la Plata	6.543	0	0	10	50	30	25.580
Almensilla	0	0	0	0	439	0	1.434
Arahal	0	0	0	54	1.832	18	20.111
Aznalcázar	75	14.441	0	160	525	90	45.004
Aznalcóllar	350	182	0	10	1.350	929	19.921
Badolatosa	100	0	0	0	88	117	4.773
Benacazón	0	0	0	0	562	7	3.211
Bollullos de la Mitación	0	0	0	0	816	65	6.267
Bormujos	0	4	0	45	627	0	1.218
Brenes	0	0	0	65	284	159	2.141
Burguillos	770	0	0	207	100	20	4.317
Cabezas de San Juan (Las)	0	0	0	256	1.905	507	22.980
Camas	0	0	0	20	765	0	1.167
Campana (La)	54	0	0	686	125	25	12.610
Cantillana	0	771	0	280	387	419	10.776
Cañada Rosal	0	0	0	30	269	10	2.569
Carmona	0	364	0	96	730	300	92.392
Carrión de los Céspedes	0	0	0	0	217	0	602
Casariche	0	0	0	0	151	9	5.284
Castilblanco de los Arroyos	15.119	989	0	739	610	567	32.359
Castilleja de Guzmán	0	0	0	0	191	0	203
Castilleja de la Cuesta	0	0	0	11	204	0	223
Castilleja del Campo	0	0	0	0	110	0	1.625
Castillo de las Guardas (El)	6.018	45	0	50	385	1.150	25.832
Cazalla de la Sierra	8.543	0	0	1.627	130	40	35.714
Constantina	2.986	0	0	984	300	100	48.129
Coria del Río	34	0	0	75	622	200	6.199
Coripe	1.076	0	0	62	105	16	5.144
Coronil (El)	0	0	0	17	222	31	9.156
Corrales (Los)	0	37	0	195	152	15	6.697
Cuervo de Sevilla (El)	0	0	0	75	110	25	3.061
Dos Hermanas	94	0	820	20	2.300	524	16.050
Écija	37	387	0	0	4.767	125	97.782
Espartinas	0	0	0	350	508	0	2.271
Estepa	32	0	0	0	815	258	18.973
Fuentes de Andalucía	65	0	0	151	229	16	15.007
Garrobo (El)	800	70	0	14	26	130	4.502
Gelves	4	0	0	5	194	25	651
Gerena	700	600	0	200	600	40	13.005
Gilena	0	0	0	5	75	20	5.096
Gines	0	8	0	54	218	0	292
Guadalcanal	4.393	0	0	114	125	163	27.503
Guillena	5.549	641	0	684	646	532	22.669
Herrera	0	4	0	5	231	55	5.347
Huévar del Aljarafe	0	0	0	261	92	0	5.764

3.1.1. Distribución general de la tierra por aprovechamiento (Has.). 2006

Municipio	Monte leñoso	Erial a pastos	Espartizales	Terreno Improductivo	Superficie no agrícola	Ríos y lagos	Total
Isla Mayor	0	0	0	100	420	500	11.000
Lantejuela	0	0	0	50	66	4	1.776
Lebrija	0	0	0	375	1.875	1.552	37.529
Lora de Estepa	0	150	25	20	90	0	1.807
Lora del Río	0	303	0	570	739	1.760	29.371
Luisiana (La)	0	0	0	21	375	11	4.304
Madroño (El)	1.757	198	0	14	60	700	10.293
Mairena del Alcor	0	0	0	50	1.043	112	6.981
Mairena del Aljarafe	0	0	0	10	1.147	0	1.772
Marchena	0	0	0	410	733	281	37.806
Marinaleda	0	0	0	0	70	0	2.481
Martín de la Jara	0	0	0	0	312	35	4.978
Molares (Los)	0	0	0	10	54	0	4.274
Montellano	31	0	0	10	95	10	11.665
Morón de la Frontera	500	3.846	0	1.340	340	325	43.177
Navas de la Concepción (Las)	958	0	0	108	125	25	6.339
Olivares	0	0	0	34	349	0	4.557
Osuna	0	1.180	0	0	1.755	1.010	59.213
Palacios y Villafranca (Los)	0	0	0	285	400	89	10.951
Palomares del Río	2	0	0	101	383	10	1.300
Paradas	0	612	0	40	331	17	10.940
Pedrera	100	0	0	30	150	11	6.056
Pedroso (El)	4.238	0	0	1.373	75	946	31.425
Peñaflor	293	75	0	0	134	691	8.294
Pilas	30	0	0	50	388	0	4.599
Pruna	760	579	0	104	75	146	10.060
Puebla de Cazalla (La)	0	792	0	645	175	291	18.972
Puebla de los Infantes (La)	2.781	0	0	0	310	1.044	15.409
Puebla del Río (La)	1.000	0	0	3.111	3.132	3.000	37.919
Real de la Jara (El)	751	540	0	24	34	30	15.743
Rinconada (La)	4	0	0	1.166	2.264	155	13.963
Roda de Andalucía (La)	0	0	0	0	200	25	7.674
Ronquillo (El)	540	50	15	169	40	671	7.659
Rubio (El)	0	0	0	37	105	0	2.077
Salteras	0	0	0	40	490	0	5.744
San Juan de Aznalfarache	0	0	0	0	388	20	415
San Nicolás del Puerto	227	0	0	17	100	50	4.490
Sanlúcar la Mayor	0	0	0	15	843	0	13.544
Santiponce	0	0	0	0	390	10	840
Saucejo (El)	0	72	0	0	517	1	9.219
Sevilla	0	0	0	600	9.675	119	14.128
Tocina	0	0	0	40	175	52	1.397
Tomares	0	0	0	0	493	0	517
Umbrete	0	0	0	0	136	0	1.213
Utrera	300	30	0	40	1.950	3.099	68.435
Valencina de la Concepción	0	0	0	58	592	0	2.519
Villamanrique de la Condesa	0	0	0	35	240	40	5.769
Villanueva de San Juan	200	235	0	397	75	25	3.475
Villanueva del Ariscal	0	0	0	35	120	0	471
Villanueva del Río y Minas	0	1.887	0	185	291	694	15.228
Villaverde del Río	0	156	0	130	167	168	4.103
Viso del Alcor (El)	0	9	0	15	441	0	1.987
Total	**76.890**	**29.807**	**860**	**20.905**	**64.354**	**26.009**	**1.403.434**

3.1.2. Superficie de cultivos herbáceos por tipo de riego (Has.). 2006

Municipio	Cultivos de Secano	Cultivos de Regadío	Total Superficie
Aguadulce	82	13	95
Alanís	399	3	402
Albaida del Aljarafe	256	39	295
Alcalá de Guadaíra	12.909	1.395	14.304
Alcalá del Río	379	3.664	4.043
Alcolea del Río	206	978	1.184
Algaba (La)	7	203	210
Algámitas	199	1	200
Almadén de la Plata	1.123	5	1.128
Almensilla	20	114	134
Arahal	8.895	802	9.697
Aznalcázar	7.814	7.844	15.658
Aznalcóllar	3.027	388	3.415
Badolatosa	261	99	360
Benacazón	276	300	576
Bollullos de la Mitación	496	237	733
Bormujos	45	15	60
Brenes	1	331	332
Burguillos	455	1.086	1.541
Cabezas de San Juan (Las)	5.751	10.915	16.666
Camas	97	183	280
Campana (La)	6.402	705	7.107
Cantillana	464	2.294	2.758
Cañada Rosal	1.485	361	1.846
Carmona	53.872	8.205	62.077
Carrión de los Céspedes	207	24	231
Casariche	478	18	496
Castilblanco de los Arroyos	534	0	534
Castilleja de Guzmán	10	2	12
Castilleja de la Cuesta	0	5	5
Castilleja del Campo	1.277	14	1.291
Castillo de las Guardas (El)	1.080	0	1.080
Cazalla de la Sierra	1.613	33	1.646
Constantina	1.415	38	1.453
Coria del Río	400	2.816	3.216
Coripe	473	0	473
Coronil (El)	7.772	260	8.032
Corrales (Los)	561	17	578
Cuervo de Sevilla (El)	1.863	266	2.129
Dos Hermanas	1.811	4.990	6.801
Écija	52.815	22.252	75.067
Espartinas	95	56	151
Estepa	2.569	780	3.349
Fuentes de Andalucía	12.420	644	13.064
Garrobo (El)	703	0	703
Gelves	18	175	193
Gerena	4.402	259	4.661
Gilena	266	55	321
Gines	1	3	4
Guadalcanal	1.213	1	1.214
Guillena	2.065	1.296	3.361
Herrera	771	958	1.729
Huévar del Aljarafe	2.742	209	2.951

3.1.2. Superficie de cultivos herbáceos por tipo de riego (Has.). 2006

Municipio	Cultivos de Secano	Cultivos de Regadío	Total Superficie
Isla Mayor	600	6.591	7.191
Lantejuela	965	184	1.149
Lebrija	9.595	17.946	27.541
Lora de Estepa	71	2	73
Lora del Río	4.026	6.524	10.550
Luisiana (La)	2.716	559	3.275
Madroño (El)	195	0	195
Mairena del Alcor	3.856	136	3.992
Mairena del Aljarafe	89	20	109
Marchena	19.890	1.878	21.768
Marinaleda	972	91	1.063
Martín de la Jara	310	50	360
Molares (Los)	3.165	521	3.686
Montellano	6.592	74	6.666
Morón de la Frontera	14.603	870	15.473
Navas de la Concepción (Las)	7	15	22
Olivares	2.625	142	2.767
Osuna	26.717	1.630	28.347
Palacios y Villafranca (Los)	305	6.765	7.070
Palomares del Río	188	235	423
Paradas	5.531	63	5.594
Pedrera	715	15	730
Pedroso (El)	678	71	749
Peñaflor	575	1.862	2.437
Pilas	515	85	600
Pruna	1.129	9	1.138
Puebla de Cazalla (La)	4.499	85	4.584
Puebla de los Infantes (La)	623	44	667
Puebla del Río (La)	1.646	12.348	13.994
Real de la Jara (El)	6	0	6
Rinconada (La)	312	5.192	5.504
Roda de Andalucía (La)	890	246	1.136
Ronquillo (El)	580	0	580
Rubio (El)	1.010	13	1.023
Salteras	3.270	256	3.526
San Juan de Aznalfarache	-	-	-
San Nicolás del Puerto	62	5	67
Sanlúcar la Mayor	5.915	513	6.428
Santiponce	209	110	319
Saucejo (El)	2.689	8	2.697
Sevilla	115	2.348	2.463
Tocina	8	310	318
Tomares	0	4	4
Umbrete	85	47	132
Utrera	29.544	17.799	47.343
Valencina de la Concepción	1.051	134	1.185
Villamanrique de la Condesa	821	1.040	1.861
Villanueva de San Juan	699	1	700
Villanueva del Ariscal	13	58	71
Villanueva del Río y Minas	583	1.124	1.707
Villaverde del Río	33	794	827
Viso del Alcor (El)	1.055	32	1.087
Total	**366.843**	**164.200**	**531.043**

3.1.3. Supeficie de cultivos leñosos por tipo de riego (Has). 2006

Municipio	Secano no productivo	Secano productivo	Regadío no producivo	Regadío productivo	Total Superficie
Aguadulce	6	656	2	320	984
Alanís	0	1.833	0	1	1.834
Albaida del Aljarafe	0	579	0	98	677
Alcalá de Guadaíra	0	1.765	0	2.886	4.651
Alcalá del Río	0	157	212	1.145	1.514
Alcolea del Río	124	1.121	189	1.026	2.460
Algaba (La)	0	0	197	835	1.032
Algámitas	14	1.136	1	6	1.157
Almadén de la Plata	0	395	0	1	396
Almensilla	0	530	0	315	845
Arahal	335	4.909	175	2.169	7.588
Aznalcázar	15	1.002	4	2.791	3.812
Aznalcóllar	0	802	0	360	1.162
Badolatosa	3	2.743	35	413	3.194
Benacazón	0	717	0	1.297	2.014
Bollullos de la Mitación	0	1.428	0	2.446	3.874
Bormujos	0	249	0	217	466
Brenes	0	4	31	1.254	1.289
Burguillos	7	95	112	610	824
Cabezas de San Juan (Las)	30	102	0	92	224
Camas	0	48	0	42	90
Campana (La)	0	1.237	0	1.752	2.989
Cantillana	0	278	70	2.302	2.650
Cañada Rosal	0	230	0	150	380
Carmona	0	4.200	200	7.630	12.030
Carrión de los Céspedes	0	94	0	30	124
Casariche	22	3.502	4	767	4.295
Castilblanco de los Arroyos	200	231	155	373	959
Castilleja de Guzmán	-	-	-	-	-
Castilleja de la Cuesta	0	3	0	0	3
Castilleja del Campo	5	66	0	103	174
Castillo de las Guardas (El)	0	49	0	0	49
Cazalla de la Sierra	0	4.622	0	13	4.635
Constantina	0	4.916	0	276	5.192
Coria del Río	0	143	0	776	919
Coripe	8	633	6	60	707
Coronil (El)	0	230	0	13	243
Corrales (Los)	10	2.480	5	395	2.890
Cuervo de Sevilla (El)	0	76	4	11	91
Dos Hermanas	30	626	70	2.485	3.211
Écija	842	5.771	348	4.544	11.505
Espartinas	0	884	0	326	1.210
Estepa	62	9.540	10	2.302	11.914
Fuentes de Andalucía	3	344	6	191	544
Garrobo (El)	0	30	0	0	30
Gelves	0	25	0	177	202
Gerena	0	1.105	0	459	1.564
Gilena	22	1.838	30	1.294	3.184
Gines	0	3	0	5	8
Guadalcanal	0	4.857	0	80	4.937
Guillena	11	120	260	1.232	1.623
Herrera	39	1.759	16	966	2.780
Huévar del Aljarafe	0	690	0	960	1.650

3.1.3. Supeficie de cultivos leñosos por tipo de riego (Has). 2006

Municipio	Secano no productivo	Secano productivo	Regadío no producivo	Regadío productivo	Total Superficie
Isla Mayor	-	-	-	-	-
Lantejuela	3	201	0	65	269
Lebrija	400	748	18	13	1.179
Lora de Estepa	11	724	2	356	1.093
Lora del Río	343	2.202	1.095	2.816	6.456
Luisiana (La)	0	214	0	265	479
Madroño (El)	0	1	0	0	1
Mairena del Alcor	0	507	0	652	1.159
Mairena del Aljarafe	0	315	0	175	490
Marchena	169	8.026	650	2.077	10.922
Marinaleda	4	1.098	6	138	1.246
Martín de la Jara	7	2.546	0	587	3.140
Molares (Los)	0	30	0	121	151
Montellano	0	1.283	0	128	1.411
Morón de la Frontera	735	5.600	523	2.910	9.768
Navas de la Concepción (Las)	0	1.522	0	1	1.523
Olivares	0	506	0	353	859
Osuna	482	12.249	55	3.494	16.280
Palacios y Villafranca (Los)	0	319	33	1.061	1.413
Palomares del Río	0	82	0	162	244
Paradas	70	2.285	40	552	2.947
Pedrera	38	3.327	2	899	4.266
Pedroso (El)	0	989	0	55	1.044
Peñaflor	102	561	564	825	2.052
Pilas	0	1.753	0	1.455	3.208
Pruna	75	4.578	5	11	4.669
Puebla de Cazalla (La)	587	4.786	34	433	5.840
Puebla de los Infantes (La)	0	2.650	285	185	3.120
Puebla del Río (La)	0	330	15	212	557
Real de la Jara (El)	0	65	0	3	68
Rinconada (La)	23	148	165	3.606	3.942
Roda de Andalucía (La)	115	4.589	95	988	5.787
Ronquillo (El)	0	77	0	0	77
Rubio (El)	18	752	4	48	822
Salteras	0	600	0	293	893
San Juan de Aznalfarache	0	0	0	7	7
San Nicolás del Puerto	0	215	0	0	215
Sanlúcar la Mayor	25	894	50	1.465	2.434
Santiponce	0	4	0	90	94
Saucejo (El)	11	3.569	15	229	3.824
Sevilla	0	0	0	831	831
Tocina	17	0	20	581	618
Tomares	0	10	0	2	12
Umbrete	0	300	0	496	796
Utrera	30	2.180	132	3.748	6.090
Valencina de la Concepción	0	310	0	159	469
Villamanrique de la Condesa	0	414	0	1.323	1.737
Villanueva de San Juan	0	641	0	0	641
Villanueva del Ariscal	0	105	2	126	233
Villanueva del Río y Minas	9	711	201	1.603	2.524
Villaverde del Río	0	2	321	1.203	1.526
Viso del Alcor (El)	0	43	0	192	235
Total	**5.062**	**145.914**	**6.474**	**84.990**	**242.440**

3.1.4. Número de Industrias Agrarias inscritas en el Registro General (RIA). 2007

Municipio	Nº Industrias
Aguadulce	5
Alanís	7
Albaida del Aljarafe	3
Alcalá de Guadaíra	32
Alcalá del Río	6
Alcolea del Río	3
Algaba (La)	3
Algámitas	1
Almadén de la Plata	8
Almensilla	2
Arahal	31
Aznalcázar	6
Aznalcóllar	2
Badolatosa	6
Benacazón	0
Bollullos de la Mitación	7
Bormujos	1
Brenes	7
Burguillos	0
Cabezas de San Juan (Las)	6
Camas	0
Campana (La)	6
Cantillana	3
Cañada Rosal	2
Carmona	20
Carrión de los Céspedes	2
Casariche	5
Castilblanco de los Arroyos	2
Castilleja de Guzmán	0
Castilleja de la Cuesta	3
Castilleja del Campo	1
Castillo de las Guardas (El)	1
Cazalla de la Sierra	9
Constantina	10
Coria del Río	3
Coripe	4
Coronil (El)	9
Corrales (Los)	7
Cuervo de Sevilla (El)	2
Dos Hermanas	43
Écija	31
Espartinas	4
Estepa	29
Fuentes de Andalucía	6
Garrobo (El)	0
Gelves	0
Gerena	3
Gilena	4
Gines	5
Guadalcanal	5
Guillena	4
Herrera	10
Huévar del Aljarafe	7

Municipio	Nº Industrias
Isla Mayor	11
Lantejuela	0
Lebrija	22
Lora de Estepa	3
Lora del Río	11
Luisiana (La)	3
Madroño (El)	0
Mairena del Alcor	16
Mairena del Aljarafe	5
Marchena	22
Marinaleda	4
Martín de la Jara	7
Molares (Los)	0
Montellano	5
Morón de la Frontera	34
Navas de la Concepción (Las)	4
Olivares	2
Osuna	18
Palacios y Villafranca (Los)	20
Palomares del Río	2
Paradas	7
Pedrera	12
Pedroso (El)	4
Peñaflor	2
Pilas	25
Pruna	4
Puebla de Cazalla (La)	11
Puebla de los Infantes (La)	1
Puebla del Río (La)	8
Real de la Jara (El)	4
Rinconada (La)	27
Roda de Andalucía (La)	15
Ronquillo (El)	1
Rubio (El)	4
Salteras	3
San Juan de Aznalfarache	1
San Nicolás del Puerto	0
Sanlúcar la Mayor	4
Santiponce	1
Saucejo (El)	8
Sevilla	61
Tocina	10
Tomares	2
Umbrete	3
Utrera	25
Valencina de la Concepción	7
Villamanrique de la Condesa	2
Villanueva de San Juan	4
Villanueva del Ariscal	6
Villanueva del Río y Minas	6
Villaverde del Río	3
Viso del Alcor (El)	9
Total	**845**

3.1.5. Ayudas FAGA (Euros). 2007

Municipio	2007
Aguadulce	1.421.805,21
Alanís	1.157.575,46
Albaida del Aljarafe	361.734,86
Alcalá de Guadaíra	1.786.295,10
Alcalá del Río	5.668.819,03
Alcolea del Río	988.440,34
Algaba (La)	191.219,77
Algámitas	1.068.953,66
Almadén de la Plata	478.081,02
Almensilla	373.928,12
Arahal	4.393.029,47
Aznalcázar	1.064.835,30
Aznalcóllar	1.390.567,35
Badolatosa	1.933.335,95
Benacazón	560.198,92
Bollullos de la Mitación	835.131,33
Bormujos	831.933,01
Brenes	2.734.615,36
Burguillos	2.011.161,36
Cabezas San Juan (Las)	9.970.112,22
Camas	724.466,70
Campana (La)	1.758.228,36
Cantillana	2.105.754,89
Cañada Rosal	1.104.464,94
Carmona	8.109.351,10
Carrión de los Céspedes	505.473,54
Casariche	2.052.562,67
Castilblanco de los Arroyos	888.265,73
Castilleja de Guzmán	2.449,90
Castilleja de la Cuesta	44.822,91
Castilleja del Campo	231.927,76
Castillo de la Guardas (El)	622.639,37
Cazalla de la Sierra	3.710.732,94
Constantina	2.040.635,82
Coria del Río	7.767.997,76
Coripe	742.091,76
Coronil (El)	5.555.902,37
Corrales (Los)	1.684.155,66
Cuervo de Sevilla (El)	903.663,20
Dos Hermanas	3.659.206,21
Écija	36.889.035,77
Espartinas	183.792,90
Estepa	8.513.962,89
Fuentes de Andalucía	5.709.012,07
Garrobo (El)	114.799,88
Gelves	245.673,40
Gerena	1.825.187,76
Gilena	2.577.165,91
Gines	322.987,99
Guadalcanal	2.266.395,13
Guillena	1.740.714,81
Herrera	6.787.446,26
Huévar del Aljarafe	867.047,23

Municipio	2007
Isla Mayor	9.180.329,72
Lantejuela	2.293.446,88
Lebrija	23.770.874,09
Lora de Estepa	601.025,51
Lora del Río	9.618.745,10
Luisiana (La)	1.110.825,87
Madroño (El)	171.950,47
Mairena del Alcor	3.871.215,92
Mairena del Aljarafe	1.214.024,52
Marchena	10.929.887,21
Marinaleda	2.260.127,88
Martín de la Jara	1.993.473,61
Molares (Los)	1.773.262,67
Montellano	2.629.411,13
Morón de la Frontera	7.008.471,00
Navas de la Concepción (Las)	416.905,51
Olivares	1.755.766,32
Osuna	15.834.601,76
Palacios y Villafranca (Los)	23.263.758,97
Palomares del Río	75.482,19
Paradas	3.022.364,21
Pedrera	2.584.885,45
Pedroso (El)	1.410.139,98
Peñaflor	2.277.294,78
Pilas	1.414.035,64
Pruna	1.631.939,49
Puebla de Cazalla (La)	6.172.841,24
Puebla de los Infantes (La)	1.933.059,49
Puebla del Río (La)	4.281.867,81
Real de la Jara (El)	1.046.099,48
Rinconada (La)	5.631.365,33
Roda de Andalucía (La)	2.824.053,33
Ronquillo (El)	274.876,78
Rubio (El)	3.397.344,93
Salteras	954.251,45
San Juan de Aznalfarache	6.120.716,73
San Nicolás del Puerto	369.141,65
Sanlúcar la Mayor	1.067.884,70
Santiponce	277.694,03
Saucejo (El)	3.597.064,33
Sevilla	153.895.154,39
Tocina	7.109.890,84
Tomares	619.701,69
Umbrete	627.085,23
Utrera	12.110.259,62
Valencina de la Concepción	1.252.469,21
Villamanrique de la Condesa	898.894,38
Villanueva de San Juan	1.178.704,88
Villanueva del Ariscal	824.801,60
Villanueva del Río y Minas	280.951,04
Villaverde del Río	3.131.244,89
Viso del Alcor (El)	7.283.511,36
Total	**510.754.964,72**

3.1.6. Plazas de Ganado. 2007

Municipio	Comarca	OCA	Total Bovino	Ovejas	Cabras	Total Porcino	Total plazas de ganado
Aguadulce	de Estepa	Campiña Sierra Sur	194	0	1.758	275	2.227
Alanís	La Sierra Norte	Sierra Norte	3.368	42.945	4.201	40.527	91.041
Albaida del Aljarafe	El Aljarafe	Poniente de Sevilla	17	-	-	-	17
Alcalá de Guadaíra	La Campiña	Los Alcores	2.953	11.099	6.224	35.937	56.213
Alcalá del Río	La Vega	de la Vega de Sevilla	809	0	1.207	-	2.016
Alcolea del Río	La Vega	de la Vega de Sevilla	105	795	1.118	56	2.074
Algaba (La)	La Vega	de la Vega de Sevilla	199	5	939	29	1.172
Algámitas	La Sierra Sur	Campiña Sierra Sur	257	1.058	1.867	8.717	11.899
Almadén de la Plata	La Sierra Norte	Poniente de Sevilla	3.336	11.519	4.785	14.971	34.611
Almensilla	El Aljarafe	Poniente de Sevilla	118	30	0	-	148
Arahal	La Campiña	Serranía Sudoeste	1.053	668	2.038	4.083	7.842
Aznalcázar	Las Marismas	Poniente de Sevilla	5.902	4.878	266	170	11.216
Aznalcóllar	La Sierra Norte	Poniente de Sevilla	2.348	4.779	1.655	7.088	15.870
Badolatosa	de Estepa	Campiña Sierra Sur	262	7	110	-	379
Benacazón	El Aljarafe	Poniente de Sevilla	147	60	102	1.050	1.359
Bollullos de la Mitación	El Aljarafe	Poniente de Sevilla	111	30	0	2.167	2.308
Bormujos	El Aljarafe	Poniente de Sevilla	84	134	459	3.315	3.992
Brenes	La Vega	de la Vega de Sevilla	519	1.999	781	82	3.381
Burguillos	La Vega	de la Vega de Sevilla	703	1.284	728	2.420	5.135
Cabezas de San Juan (Las)	La Campiña	Las Marismas	333	7.651	57	-	8.041
Camas	La Vega	Poniente de Sevilla	123	0	173	-	296
Campana (La)	La Campiña	Los Alcores	235	1.561	901	7.716	10.413
Cantillana	La Vega	de la Vega de Sevilla	505	2.015	1.709	732	4.961
Cañada Rosal	La Campiña	La Campiña	1	1.088	1.036	350	2.475
Carmona	La Campiña	Los Alcores	4.124	9.806	4.259	107.320	125.509
Carrión de los Céspedes	El Aljarafe	Poniente de Sevilla	-	11	0	11	22
Casariche	de Estepa	Campiña Sierra Sur	212	17	1.281	-	1.510
Castilblanco de los Arroyos	La Sierra Norte	de la Vega de Sevilla	10.264	10.019	4.210	22.195	46.688
Castilleja de Guzmán	El Aljarafe	Poniente de Sevilla	-	0	41	-	41
Castilleja de la Cuesta	El Aljarafe	Poniente de Sevilla	25	0	120	-	145
Castilleja del Campo	El Aljarafe	Poniente de Sevilla	-	20	125	125	270
Castillo de las Guardas (El)	La Sierra Norte	Poniente de Sevilla	9.583	6.985	8.288	17.570	42.426
Cazalla de la Sierra	La Sierra Norte	Sierra Norte	5.895	65.636	8.809	47.621	127.961
Constantina	La Sierra Norte	Sierra Norte	13.782	62.336	6.109	76.561	158.788
Coria del Río	La Vega	Poniente de Sevilla	457	139	0	302	898
Coripe	La Sierra Sur	Serranía Sudoeste	577	780	2.151	1.328	4.836
Coronil (El)	La Campiña	del Bajo Guadalquivir	33	0	557	29	619
Corrales (Los)	La Sierra Sur	Campiña Sierra Sur	56	5.218	1.925	13.987	21.186
Cuervo de Sevilla (El)	La Campiña	Las Marismas	1.911	577	271	-	2.759
Dos Hermanas	La Vega	del Bajo Guadalquivir	2.490	362	1.134	385	4.371
Écija	La Campiña	La Campiña	1.369	4.235	4.506	26.439	36.549
Espartinas	El Aljarafe	Poniente de Sevilla	717	0	170	28	915
Estepa	de Estepa	Campiña Sierra Sur	225	3.373	1.222	8.776	13.596
Fuentes de Andalucía	La Campiña	La Campiña	2.501	626	3.454	10.187	16.768
Garrobo (El)	La Sierra Norte	Poniente de Sevilla	1.490	757	125	2.271	4.643
Gelves	La Vega	Poniente de Sevilla	10	1	13	24	48
Gerena	La Sierra Norte	Poniente de Sevilla	3.666	1.189	1.523	3.225	9.603
Gilena	de Estepa	Campiña Sierra Sur	1	504	457	1.844	2.806
Gines	El Aljarafe	Poniente de Sevilla	191	-	-	-	191
Guadalcanal	La Sierra Norte	Sierra Norte	402	56.479	644	13.511	71.036
Guillena	La Sierra Norte	de la Vega de Sevilla	7.119	6.938	1.289	9.397	24.743
Herrera	de Estepa	Campiña Sierra Sur	153	2.636	435	4	3.228
Huévar del Aljarafe	El Aljarafe	Poniente de Sevilla	418	470	661	7	1.556

3.1.6. Plazas de Ganado. 2007

Municipio	Comarca	OCA	Total Bovino	Ovejas	Cabras	Total Porcino	Total plazas de ganado
Isla Mayor	Las Marismas	Poniente de Sevilla	-	1.654	80	-	1.734
Lantejuela	La Campiña	Campiña Sierra Sur	-	968	731	4.750	6.449
Lebrija	La Campiña	Las Marismas	640	6.921	684	-	8.245
Lora de Estepa	de Estepa	Campiña Sierra Sur	7	6	280	2.250	2.543
Lora del Río	La Vega	de la Vega de Sevilla	3.054	5.275	3.939	6.707	18.975
Luisiana (La)	La Campiña	La Campiña	54	928	1.889	3.155	6.026
Madroño (El)	La Sierra Norte	Poniente de Sevilla	797	2.882	431	2.605	6.715
Mairena del Alcor	La Campiña	Los Alcores	290	626	159	2.783	3.858
Mairena del Aljarafe	El Aljarafe	Poniente de Sevilla	96	43	0	828	967
Marchena	La Campiña	Serranía Sudoeste	3.033	804	2.285	14.040	20.162
Marinaleda	de Estepa	La Campiña	101	437	1.227	3.063	4.828
Martín de la Jara	La Sierra Sur	Campiña Sierra Sur	16	2.213	168	1.976	4.373
Molares (Los)	La Campiña	del Bajo Guadalquivir	27	674	1.815	-	2.516
Montellano	La Sierra Sur	del Bajo Guadalquivir	446	511	1.124	411	2.492
Morón de la Frontera	La Sierra Sur	Serranía Sudoeste	6.769	8.998	6.550	12.369	34.686
Navas de la Concepción (Las)	La Sierra Norte	Sierra Norte	567	7.445	1.191	12.772	21.975
Olivares	El Aljarafe	Poniente de Sevilla	3.158	2	0	-	3.160
Osuna	La Campiña	Campiña Sierra Sur	2.729	4.222	7.925	7.115	21.991
Palacios y Villafranca (Los)	La Vega	del Bajo Guadalquivir	241	6.810	1.317	2.500	10.868
Palomares del Río	La Vega	Poniente de Sevilla	44	-	-	-	44
Paradas	La Campiña	Serranía Sudoeste	1.459	1.625	3.002	2.983	9.069
Pedrera	de Estepa	Campiña Sierra Sur	135	732	3.734	50.737	55.338
Pedroso (El)	La Sierra Norte	Sierra Norte	9.570	22.643	1.334	26.122	59.669
Peñaflor	La Vega	de la Vega de Sevilla	1.132	2.338	466	3.287	7.223
Pilas	El Aljarafe	Poniente de Sevilla	580	150	0	-	730
Pruna	La Sierra Sur	Campiña Sierra Sur	722	5.470	3.913	1.355	11.460
Puebla de Cazalla (La)	La Sierra Sur	Serranía Sudoeste	2.412	1.936	8.779	2.678	15.805
Puebla de los Infantes (La)	La Sierra Norte	de la Vega de Sevilla	1.960	13.956	294	21.280	37.490
Puebla del Río (La)	Las Marismas	Poniente de Sevilla	3.706	1.971	12	89	5.778
Real de la Jara (El)	La Sierra Norte	Poniente de Sevilla	3.131	16.551	8.060	24.766	52.508
Rinconada (La)	La Vega	de la Vega de Sevilla	1.673	566	2.178	5.225	9.642
Roda de Andalucía (La)	de Estepa	Campiña Sierra Sur	241	0	1.691	3.833	5.765
Ronquillo (El)	La Sierra Norte	Poniente de Sevilla	12.856	2.886	1.337	9.327	26.406
Rubio (El)	La Campiña	La Campiña	14	570	964	261	1.809
Salteras	El Aljarafe	Poniente de Sevilla	212	19	283	-	514
San Juan de Aznalfarache	La Vega	Poniente de Sevilla	29	3	6	6	44
San Nicolás del Puerto	La Sierra Norte	Sierra Norte	369	16.330	1.232	10.892	28.823
Sanlúcar la Mayor	El Aljarafe	Poniente de Sevilla	1.015	38	873	3.696	5.622
Santiponce	La Vega	Poniente de Sevilla	14	16	195	-	225
Saucejo (El)	La Sierra Sur	Campiña Sierra Sur	49	2.041	871	18.172	21.133
Sevilla	La Vega	IVC de Sevilla	1.361	3.055	1.944	458	6.818
Tocina	La Vega	de la Vega de Sevilla	292	311	515	55	1.173
Tomares	El Aljarafe	Poniente de Sevilla	4	0	640	-	644
Umbrete	El Aljarafe	Poniente de Sevilla	180	36	1.261	-	1.477
Utrera	La Campiña	del Bajo Guadalquivir	5.841	6.958	3.315	16.614	32.728
Valencina de la Concepción	El Aljarafe	Poniente de Sevilla	71	80	336	-	487
Villamanrique de la Condesa	Las Marismas	Poniente de Sevilla	699	1.921	1.490	1.220	5.330
Villanueva de San Juan	La Sierra Sur	Campiña Sierra Sur	54	1.475	1.547	2.944	6.020
Villanueva del Ariscal	El Aljarafe	Poniente de Sevilla	-	0	190	-	190
Villanueva del Río y Minas	La Vega	de la Vega de Sevilla	5.930	801	1.526	6.933	15.190
Villaverde del Río	La Vega	de la Vega de Sevilla	521	2.176	877	501	4.075
Viso del Alcor (El)	La Campiña	Los Alcores	167	1.785	1.289	8.595	11.836
Total			**169.821**	**492.577**	**171.842**	**792.185**	**1.626.425**

3.1.7. Trabajadores eventuales agrarios subsidiados por sexos. 2007

Municipio	Mujeres	Hombres	Total
Aguadulce	121	87	208
Alanís	99	65	164
Albaida del Aljarafe	50	33	83
Alcalá de Guadaíra	64	23	87
Alcalá del Río	279	138	417
Alcolea del Río	245	207	452
Algaba (La)	42	42	84
Algámitas	83	41	124
Almadén de la Plata	18	32	50
Almensilla	31	7	38
Arahal	882	380	1.262
Aznalcázar	139	73	212
Aznalcóllar	38	48	86
Badolatosa	273	144	417
Benacazón	228	192	420
Bollullos de la Mitación	98	55	153
Bormujos	30	16	46
Brenes	672	288	960
Burguillos	165	86	251
Cabezas de San Juan (Las)	889	200	1.089
Camas	33	9	42
Campana (La)	516	353	869
Cantillana	478	246	724
Cañada Rosal	182	129	311
Carmona	790	382	1.172
Carrión de los Céspedes	108	52	160
Casariche	398	239	637
Castilblanco de los Arroyos	52	43	95
Castilleja de Guzmán	2	1	3
Castilleja de la Cuesta	16	7	23
Castilleja del Campo	25	15	40
Castillo de las Guardas (El)	11	20	31
Cazalla de la Sierra	142	110	252
Constantina	364	245	609
Coria del Río	255	101	356
Coripe	67	24	91
Coronil (El)	295	174	469
Corrales (Los)	354	187	541
Cuervo de Sevilla (El)	288	131	419
Dos Hermanas	188	52	240
Écija	1.322	514	1.836
Espartinas	12	11	23
Estepa	251	172	423
Fuentes de Andalucía	548	323	871
Garrobo (El)	12	1	13
Gelves	3	2	5
Gerena	75	62	137
Gilena	277	114	391
Gines	3	2	5
Guadalcanal	103	96	199
Guillena	238	88	326
Herrera	245	89	334
Huévar del Aljarafe	72	40	112

3.1.7. Trabajadores eventuales agrarios subsidiados por sexos. 2007

Municipio	Mujeres	Hombres	Total
Isla Mayor	372	194	566
Lantejuela	275	118	393
Lebrija	732	398	1.130
Lora de Estepa	30	25	55
Lora del Río	1.196	611	1.807
Luisiana (La)	275	94	369
Madroño (El)	8	6	14
Mairena del Alcor	157	46	203
Mairena del Aljarafe	13	2	15
Marchena	446	259	705
Marinaleda	254	129	383
Martín de la Jara	207	158	365
Molares (Los)	185	93	278
Montellano	507	252	759
Morón de la Frontera	442	330	772
Navas de la Concepción (Las)	134	75	209
Olivares	124	81	205
Osuna	754	441	1.195
Palacios y Villafranca (Los)	1.415	446	1.861
Palomares del Río	4	1	5
Paradas	432	240	672
Pedrera	321	99	420
Pedroso (El)	27	19	46
Peñaflor	327	191	518
Pilas	570	266	836
Pruna	265	180	445
Puebla de Cazalla (La)	497	205	702
Puebla de los Infantes (La)	253	171	424
Puebla del Río (La)	170	59	229
Real de la Jara (El)	3	15	18
Rinconada (La)	550	220	770
Roda de Andalucía (La)	164	72	236
Ronquillo (El)	4	4	8
Rubio (El)	235	154	389
Salteras	6	10	16
San Juan de Aznalfarache	11	5	16
San Nicolás del Puerto	20	16	36
Sanlúcar la Mayor	102	63	165
Santiponce	19	15	34
Saucejo (El)	269	172	441
Sevilla	370	118	488
Tocina	625	345	970
Tomares	5	2	7
Umbrete	85	66	151
Utrera	1.116	495	1.611
Valencina de la Concepción	7	7	14
Villamanrique de la Condesa	288	172	460
Villanueva de San Juan	87	64	151
Villanueva del Ariscal	15	17	32
Villanueva del Río y Minas	112	79	191
Villaverde del Río	378	106	484
Viso del Alcor (El)	241	74	315
Total	**27.275**	**13.671**	**40.946**

3.1.8. Superficie declarada en ayudas de la PAC (Has.). 2007

	Herbáceos			Tierras de retirada			Total		
Municipio	Secano	Regadío	Total	Secano	Regadío	Total	Secano	Regadío	Total
Aguadulce	110,88	19,10	129,98	20,99	1,10	22,09	131,87	20,20	152,07
Alanís	17.411,00	87,04	17.498,04	16,31	0	16,31	17.427,31	87,04	17.514,35
Albaida del Aljarafe	263,56	0,05	263,61	11,84	0	11,84	275,40	0,05	275,45
Alcalá de Guadaíra	14.569,25	1.350,07	15.919,32	1.321,53	116,60	1.438,13	15.890,78	1.466,67	17.357,45
Alcalá del Río	954,51	3.585,37	4.539,88	55,30	141,98	197,28	1.009,81	3.727,35	4.737,16
Alcolea del Río	391,53	814,49	1.206,02	33,41	88,39	121,80	424,94	902,88	1.327,82
Algaba (La)	29,33	195,47	224,80	5,71	14,51	20,22	35,04	209,98	245,02
Algámitas	464,53	0,55	465,08	-	-	-	464,53	0,55	465,08
Almadén de la Plata	8.550,77	21,00	8.571,77	11,78	0	11,78	8.562,55	21,00	8.583,55
Almensilla	22,75	82,85	105,60	6,98	5,72	12,70	29,73	88,57	118,30
Arahal	8.625,24	738,95	9.364,19	699,40	110,41	809,81	9.324,64	849,36	10.174,00
Aznalcázar	9.345,77	7.752,00	17.097,77	980,24	1.109,21	2.089,45	10.326,01	8.861,21	19.187,22
Aznalcóllar	6.431,65	303,49	6.735,14	361,21	14,18	375,39	6.792,86	317,67	7.110,53
Badolatosa	397,32	109,73	507,05	39,31	4,32	43,63	436,63	114,05	550,68
Benacazón	323,61	211,82	535,43	18,72	0	18,72	342,33	211,82	554,15
Bollullos de la Mitación	861,30	221,13	1.082,43	133,23	6,59	139,82	994,53	227,72	1.222,25
Bormujos	42,13	8,53	50,66	1,00	0	1,00	43,13	8,53	51,66
Brenes	0,56	244,54	245,56	0	5,14	5,60	0,56	249,68	251,16
Burguillos	1.405,02	821,74	2.226,76	54,66	17,60	72,26	1.459,68	839,34	2.299,02
Cabezas de San Juan (Las)	7.112,30	11.973,86	19.086,16	810,71	594,81	1.405,52	7.923,01	12.568,67	20.491,68
Camas	129,98	171,00	300,98	11,09	5,54	16,63	141,07	176,54	317,61
Campana (La)	6.928,45	641,59	7.570,04	950,78	34,41	985,19	7.879,23	676,00	8.555,23
Cantillana	1.676,03	2.076,39	3.756,02	165,49	88,82	254,31	1.841,52	2.165,21	4.010,33
Cañada Rosal	1.447,98	341,87	1.789,85	46,65	8,22	54,87	1.494,63	350,09	1.844,72
Carmona	59.890,49	8.284,04	68.174,53	6.353,88	540,76	6.894,64	66.244,37	8.824,80	75.069,17
Carrión de los Céspedes	209,24	3,47	212,71	4,07	0	4,07	213,31	3,47	216,78
Casariche	657,36	15,10	672,46	58,58	0,85	59,43	715,94	15,95	731,89
Castilblanco de los Arroyos	18.215,43	4,00	18.219,43	44,87	4,00	48,87	18.260,30	8,00	18.268,30
Castilleja de Guzmán	-	-	-	-	-	-	-	-	-
Castilleja de la Cuesta	-	-	-	-	-	-	-	-	-
Castilleja del Campo	1.316,45	1,70	1.318,15	69,76	0	69,76	1.386,21	1,70	1.387,91
Castillo de las Guardas (El)	10.854,10	2,05	10.856,15	-	-	-	10.854,10	2,05	10.856,15
Cazalla de la Sierra	20.812,30	37,63	20.849,93	-	-	-	20.812,30	37,63	20.849,93
Constantina	30.643,17	28,30	30.671,47	64,05	0	64,05	30.707,22	28,30	30.735,52
Coria del Río	373,51	3.075,16	3.448,67	35,69	242,53	278,22	409,20	3.317,69	3.726,89
Coripe	1.611,82	0	1.611,82	59,02	0	59,02	1.670,84	0	1.670,84
Coronil (El)	7.765,62	262,38	8.028,00	537,76	12,86	550,62	8.303,38	275,24	8.578,62
Corrales (Los)	1.823,77	12,22	1.835,99	56,33	0	56,33	1.880,10	12,22	1.892,32
Cuervo (El)	1.969,65	208,49	2.178,14	134,28	3,88	138,16	2.103,93	212,37	2.316,30
Dos Hermanas	1.678,05	5.072,68	6.750,73	293,05	274,82	567,87	1.971,10	5.347,50	7.318,60
Écija	52.810,09	22.030,06	74.843,43	5.409,09	1.121,21	6.530,30	58.219,18	23.151,27	81.373,73
Espartinas	105,43	21,76	127,19	12,30	0	12,30	117,73	21,76	139,49
Estepa	3.092,34	880,87	3.973,21	453,86	29,28	483,14	3.546,20	910,15	4.456,35
Fuentes de Andalucía	12.457,26	567,89	13.025,15	1.122,17	9,69	1.131,86	13.579,43	577,58	14.157,01
Garrobo (El)	1.940,28	0	1.940,28	7,98	0	7,98	1.948,26	0	1.948,26
Gelves	12,07	159,76	171,83	0	1,54	1,54	12,07	161,30	173,37
Gerena	6.719,20	242,43	6.961,63	220,54	23,88	244,42	6.939,74	266,31	7.206,05
Gilena	385,99	45,07	431,06	41,53	4,00	45,53	427,52	49,07	476,59
Gines	-	-	-	-	-	-	-	-	-
Guadalcanal	13.425,42	0,72	13.426,14	57,67	0	57,67	13.483,09	0,72	13.483,81
Guillena	13.466,51	1.177,55	14.644,06	345,74	67,76	413,50	13.812,25	1.245,31	15.057,56
Herrera	808,94	938,79	1.747,73	78,26	69,12	147,38	887,20	1.007,91	1.895,11
Huévar del Aljarafe	3.024,58	198,83	3.223,41	185,51	0	185,51	3.210,09	198,83	3.408,92

3.1.8. Superficie declarada en ayudas de la PAC (Has.). 2007

	Herbáceos			Tierras de retirada			Total		
Municipio	Secano	Regadío	Total	Secano	Regadío	Total	Secano	Regadío	Total
Isla Mayor	834,71	8.725,25	9.559,96	22,37	992,68	1.015,05	857,08	9.717,93	10.575,01
Lantejuela	1.042,99	155,38	1.198,37	104,51	1,17	105,68	1.147,50	156,55	1.304,05
Lebrija	11.300,47	17.095,60	28.396,07	1.224,53	247,27	1.471,80	12.525,00	17.342,87	29.867,87
Lora de Estepa	375,54	1,79	377,33	13,91	0	13,91	389,45	1,79	391,24
Lora del Río	8.679,59	6.592,51	15.272,10	716,01	254,10	970,11	9.395,60	6.846,61	16.242,21
Luisiana (La)	2.767,19	534,57	3.301,76	162,58	28,57	191,15	2.929,77	563,14	3.492,91
Madroño (El)	1.595,09	12,67	1.607,76	-	-	-	1.595,09	12,67	1.607,76
Mairena del Alcor	4.221,79	125,16	4.346,95	410,66	13,89	424,55	4.632,45	139,05	4.771,50
Mairena del Aljarafe	106,91	14,66	121,57	3,95	0	3,95	110,86	14,66	125,52
Marchena	21.823,11	1.703,03	23.526,14	1.751,84	45,44	1.797,28	23.574,95	1.748,47	25.323,42
Marinaleda	967,27	92,42	1.059,69	99,01	1,99	101,00	1.066,28	94,41	1.160,69
Martín de la Jara	767,95	43,40	811,37	49,10	0	49,10	817,05	43,40	860,47
Molares (Los)	3.201,21	474,80	3.676,01	302,66	10,40	313,06	3.503,87	485,20	3.989,07
Montellano	7.994,79	54,82	8.049,61	738,99	0	738,99	8.733,78	54,82	8.788,60
Morón de la Frontera	25.595,37	762,50	26.357,87	1.631,21	89,23	1.720,44	27.226,58	851,73	28.078,31
Navas de la Concepción (Las)	2.943,79	20,15	2.963,94	-	-	-	2.943,79	20,15	2.963,94
Olivares	2.787,11	110,25	2.897,36	222,83	38,43	261,26	3.009,94	148,68	3.158,62
Osuna	31.396,87	1.128,92	32.527,73	3.711,82	6,77	3.720,51	35.108,69	1.135,69	36.248,24
Palacios y Villafranca (Los)	133,27	6.392,59	6.525,86	1,32	78,24	79,56	134,59	6.470,83	6.605,42
Palomares del Río	286,19	239,30	525,49	71,37	7,99	79,36	357,56	247,29	604,85
Paradas	6.767,06	73,50	6.840,56	472,66	7,31	479,97	7.239,72	80,81	7.320,53
Pedrera	853,41	23,69	877,10	64,34	0	64,34	917,75	23,69	941,44
Pedroso (El)	13.191,85	39,42	13.231,18	5,96	2,10	8,06	13.197,81	41,52	13.239,24
Peñaflor	2.624,60	1.903,51	4.528,11	86,80	121,49	208,29	2.711,40	2.025,00	4.736,40
Pilas	534,54	47,71	582,25	54,31	3,87	58,18	588,85	51,58	640,43
Pruna	3.011,95	0,00	3.011,95	67,43	0	67,43	3.079,38	0	3.079,38
Puebla de Cazalla (La)	8.277,27	96,89	8.374,16	431,99	0	431,99	8.709,26	96,89	8.806,15
Puebla de los Infantes (La)	6.891,68	46,12	6.937,80	35,93	1,75	37,68	6.927,61	47,87	6.975,48
Puebla del Río (La)	9.124,76	16.582,62	25.707,38	85,04	2.448,37	2.533,41	9.209,80	19.030,99	28.240,79
Real de la Jara (El)	10.862,75	0	10.862,75	-	-	-	10.862,75	0	10.862,75
Rinconada (La)	468,43	5.188,34	5.656,77	53,86	227,22	281,08	522,29	5.415,56	5.937,85
Roda de Andalucía (La)	1.102,45	200,98	1.303,43	95,75	5,26	101,01	1.198,20	206,24	1.404,44
Ronquillo (El)	2.994,12	0	2.994,12	-	-	-	2.994,12	0	2.994,12
Rubio (El)	883,02	5,85	888,87	111,92	0	111,92	994,94	5,85	1.000,79
Salteras	3.521,86	270,78	3.792,64	289,19	29,31	318,50	3.811,05	300,09	4.111,14
San Juan de Aznalfarache	-	-	-	-	-	-	-	-	-
San Nicolás del Puerto	2.237,89	0,41	2.238,30	-	-	-	2.237,89	0,41	2.238,30
Sanlúcar la Mayor	6.570,08	642,52	7.212,60	533,61	65,45	599,06	7.103,69	707,97	7.811,66
Santiponce	167,98	65,62	233,60	6,67	0,73	7,40	174,65	66,35	241,00
Saucejo (El)	2.718,41	3,56	2.721,97	71,79	1,03	72,82	2.790,20	4,59	2.794,79
Sevilla	82,39	2.251,82	2.334,21	16,26	132,44	148,70	98,65	2.384,26	2.482,91
Tocina	1,42	254,19	255,61	0	3,08	3,08	1,42	257,27	258,69
Tomares	8,24	3,71	11,95	8,24	0	8,24	16,48	3,71	20,19
Umbrete	154,97	0	154,97	7,19	0	7,19	162,16	0	162,16
Utrera	34.004,99	17.587,50	51.603,55	3.490,10	1.298,82	4.788,92	37.495,09	18.886,32	56.392,47
Valencina de la Concepción	1.188,05	89,33	1.277,38	151,52	0	151,52	1.339,57	89,33	1.428,90
Villamanrique de la Condesa	938,75	187,97	1.126,72	34,34	16,20	50,54	973,09	204,17	1.177,26
Villanueva de San Juan	890,43	0	890,43	13,11	0	13,11	903,54	0	903,54
Villanueva del Ariscal	6,58	0	6,58	-	-	-	6,58	0	6,58
Villanueva del Río y Minas	6.854,87	1.061,95	7.916,82	116,54	27,60	144,14	6.971,41	1.089,55	8.060,96
Villaverde del Río	839,43	819,61	1.659,04	3,84	53,21	57,05	843,27	872,82	1.716,09
Viso del Alcor (El)	1.096,98	16,20	1.113,18	45,95	0,60	46,55	1.142,93	16,80	1.159,73
Total	**611.256,94**	**166.787,15**	**778.064,36**	**38.995,34**	**11.035,74**	**50.033,46**	**650.252,28**	**177.822,89**	**828.097,82**

3.1.9. Apicultura. 2007

Municipio	OCA	Nº de Colmenas	Nº de Apicultores
Aguadulce	Campiña Sierra Sur	--	--
Alanís	Sierra Norte	--	--
Albaida del Aljarafe	Poniente de Sevilla	--	--
Alcalá de Guadaíra	Los Alcores	6	1.040
Alcalá del Río	de la Vega de Sevilla	4	515
Alcolea del Río	de la Vega de Sevilla	--	--
Algaba (La)	de la Vega de Sevilla	--	--
Algámitas	Campiña Sierra Sur	3	440
Almadén de la Plata	Poniente de Sevilla	3	293
Almensilla	Poniente de Sevilla	--	--
Arahal	Serranía Sudoeste	4	2.397
Aznalcázar	Poniente de Sevilla	--	--
Aznalcóllar	Poniente de Sevilla	79	22.167
Badolatosa	Campiña Sierra Sur	--	--
Benacazón	Poniente de Sevilla	--	--
Bollullos de la Mitación	Poniente de Sevilla	5	1.415
Bormujos	Poniente de Sevilla	--	--
Brenes	de la Vega de Sevilla	1	410
Burguillos	de la Vega de Sevilla	1	320
Cabezas de San Juan (Las)	Las Marismas	7	1.790
Camas	Poniente de Sevilla	1	45
Campana (La)	Los Alcores	2	232
Cantillana	de la Vega de Sevilla	7	3.867
Cañada Rosal	La Campiña	1	
Carmona	Los Alcores	8	1.814
Carrión de los Céspedes	Poniente de Sevilla	--	--
Casariche	Campiña Sierra Sur	--	--
Castilblanco de los Arroyos	de la Vega de Sevilla	29	8.224
Castilleja de Guzmán	Poniente de Sevilla	1	--
Castilleja de la Cuesta	Poniente de Sevilla	2	75
Castilleja del Campo	Poniente de Sevilla	--	--
Castillo de las Guardas (El)	Poniente de Sevilla	10	2.892
Cazalla de la Sierra	Sierra Norte	10	2.215
Constantina	Sierra Norte	--	--
Coria del Río	Poniente de Sevilla	--	--
Coripe	Serranía Sudoeste	5	1.280
Coronil (El)	del Bajo Guadalquivir	5	799
Corrales (Los)	Campiña Sierra Sur	2	1.220
Cuervo de Sevilla (El)	Las Marismas	--	--
Dos Hermanas	del Bajo Guadalquivir	6	845
Ecija	La Campiña	4	970
Espartinas	Poniente de Sevilla	--	--
Estepa	Campiña Sierra Sur	3	930
Fuentes de Andalucía	La Campiña	2	25
Garrobo (El)	Poniente de Sevilla	2	32
Gelves	Poniente de Sevilla	--	--
Gerena	Poniente de Sevilla	13	1.916
Gilena	Campiña Sierra Sur	2	550
Gines	Poniente de Sevilla	--	--
Guadalcanal	Sierra Norte	1	165
Guillena	de la Vega de Sevilla	2	351
Herrera	Campiña Sierra Sur	--	--
Huévar del Aljarafe	Poniente de Sevilla	--	--

3.1.9. Apicultura. 2007

Municipio	OCA	Nº de Colmenas	Nº de Apicultores
Isla Mayor	Poniente de Sevilla	--	--
Lantejuela	Campiña Sierra Sur	--	--
Lebrija	Las Marismas	1	122
Lora de Estepa	Campiña Sierra Sur	--	--
Lora del Río	de la Vega de Sevilla	5	3.087
Luisiana (La)	La Campiña	--	--
Madroño (El)	Poniente de Sevilla	6	2.685
Mairena del Alcor	Los Alcores	18	2.892
Mairena del Aljarafe	Poniente de Sevilla	3	932
Marchena	Serranía Sudoeste	3	444
Marinaleda	La Campiña	--	--
Martín de la Jara	Campiña Sierra Sur	--	--
Molares (Los)	del Bajo Guadalquivir	1	26
Montellano	del Bajo Guadalquivir	--	--
Morón de la Frontera	Serranía Sudoeste	15	2.207
Navas de la Concepción (Las)	Sierra Norte	6	955
Olivares	Poniente de Sevilla	--	--
Osuna	Campiña Sierra Sur	2	125
Palacios y Villafranca (Los)	del Bajo Guadalquivir	8	1.302
Palomares del Río	Poniente de Sevilla	--	--
Paradas	Serranía Sudoeste	--	--
Pedrera	Campiña Sierra Sur	--	--
Pedroso (El)	Sierra Norte	6	785
Peñaflor	de la Vega de Sevilla	--	--
Pilas	Poniente de Sevilla	1	700
Pruna	Campiña Sierra Sur	2	65
Puebla de Cazalla (La)	Serranía Sudoeste	10	2.845
Puebla de los Infantes (La)	de la Vega de Sevilla	5	842
Puebla del Río (La)	Poniente de Sevilla	--	--
Real de la Jara (El)	Poniente de Sevilla	--	--
Rinconada (La)	de la Vega de Sevilla	--	--
Roda de Andalucía (La)	Campiña Sierra Sur	--	--
Ronquillo (El)	Poniente de Sevilla	3	369
Rubio (El)	La Campiña	--	--
Salteras	Poniente de Sevilla	--	--
San Juan de Aznalfarache	Poniente de Sevilla	3	175
San Nicolás del Puerto	Sierra Norte	--	--
Sanlúcar la Mayor	Poniente de Sevilla	3	300
Santiponce	Poniente de Sevilla	1	4
Saucejo (El)	Campiña Sierra Sur	3	545
Sevilla	IVC de Sevilla	20	2.158
Tocina	de la Vega de Sevilla	--	--
Tomares	Poniente de Sevilla	--	--
Umbrete	Poniente de Sevilla	--	--
Utrera	del Bajo Guadalquivir	8	1.455
Valencina de la Concepción	Poniente de Sevilla	1	15
Villamanrique de la Condesa	Poniente de Sevilla	1	500
Villanueva de San Juan	Campiña Sierra Sur	3	537
Villanueva del Ariscal	Poniente de Sevilla	--	--
Villanueva del Río y Minas	de la Vega de Sevilla	2	301
Villaverde del Río	de la Vega de Sevilla	3	530
Viso del Alcor (El)	Los Alcores	20	6.869
Total		**394**	**93.006**

3.1.10. Número de Explotaciones de Aves inscritas en el SIGGAN. 2007

Municipio	OCA	Nº de Explotaciones
Aguadulce	Campiña Sierra Sur	22
Alanís	Sierra Norte	1
Albaida del Aljarafe	Poniente de Sevilla	-
Alcalá de Guadaíra	Los Alcores	14
Alcalá del Río	de la Vega de Sevilla	2
Alcolea del Río	de la Vega de Sevilla	1
Algaba (La)	de la Vega de Sevilla	-
Algámitas	Campiña Sierra Sur	10
Almadén de la Plata	Poniente de Sevilla	-
Almensilla	Poniente de Sevilla	1
Arahal	Serranía Sudoeste	16
Aznalcázar	Poniente de Sevilla	19
Aznalcóllar	Poniente de Sevilla	7
Badolatosa	Campiña Sierra Sur	6
Benacazón	Poniente de Sevilla	5
Bollullos de la Mitación	Poniente de Sevilla	9
Bormujos	Poniente de Sevilla	1
Brenes	de la Vega de Sevilla	3
Burguillos	de la Vega de Sevilla	2
Cabezas de San Juan (Las)	Las Marismas	3
Camas	Poniente de Sevilla	-
Campana (La)	Los Alcores	1
Cantillana	de la Vega de Sevilla	3
Cañada Rosal	La Campiña	12
Carmona	Los Alcores	39
Carrión de los Céspedes	Poniente de Sevilla	2
Casariche	Campiña Sierra Sur	16
Castilblanco de los Arroyos	de la Vega de Sevilla	2
Castilleja de Guzmán	Poniente de Sevilla	-
Castilleja de la Cuesta	Poniente de Sevilla	-
Castilleja del Campo	Poniente de Sevilla	-
Castillo de las Guardas (El)	Poniente de Sevilla	6
Cazalla de la Sierra	Sierra Norte	-
Constantina	Sierra Norte	3
Coria del Río	Poniente de Sevilla	18
Coripe	Serranía Sudoeste	1
Coronil (El)	del Bajo Guadalquivir	1
Corrales (Los)	Campiña Sierra Sur	33
Cuervo de Sevilla (El)	Las Marismas	1
Dos Hermanas	del Bajo Guadalquivir	1
Ecija	La Campiña	49
Espartinas	Poniente de Sevilla	1
Estepa	Campiña Sierra Sur	68
Fuentes de Andalucía	La Campiña	1
Garrobo (El)	Poniente de Sevilla	1
Gelves	Poniente de Sevilla	-
Gerena	Poniente de Sevilla	5
Gilena	Campiña Sierra Sur	15
Gines	Poniente de Sevilla	1
Guadalcanal	Sierra Norte	-
Guillena	de la Vega de Sevilla	-
Herrera	Campiña Sierra Sur	5
Huévar del Aljarafe	Poniente de Sevilla	-

3.1.10. Número de Explotaciones de Aves inscritas en el SIGGAN. 2007

Municipio	OCA	Nº de Explotaciones
Isla Mayor	Poniente de Sevilla	-
Lantejuela	Campiña Sierra Sur	2
Lebrija	Las Marismas	2
Lora de Estepa	Campiña Sierra Sur	-
Lora del Río	de la Vega de Sevilla	5
Luisiana (La)	La Campiña	10
Madroño (El)	Poniente de Sevilla	1
Mairena del Alcor	Los Alcores	7
Mairena del Aljarafe	Poniente de Sevilla	4
Marchena	Serranía Sudoeste	13
Marinaleda	La Campiña	12
Martín de la Jara	Campiña Sierra Sur	8
Molares (Los)	del Bajo Guadalquivir	-
Montellano	del Bajo Guadalquivir	1
Morón de la Frontera	Serranía Sudoeste	7
Navas de la Concepción (Las)	Sierra Norte	-
Olivares	Poniente de Sevilla	3
Osuna	Campiña Sierra Sur	17
Palacios y Villafranca (Los)	del Bajo Guadalquivir	14
Palomares del Río	Poniente de Sevilla	1
Paradas	Serranía Sudoeste	6
Pedrera	Campiña Sierra Sur	32
Pedroso (El)	Sierra Norte	2
Peñaflor	de la Vega de Sevilla	2
Pilas	Poniente de Sevilla	8
Pruna	Campiña Sierra Sur	5
Puebla de Cazalla (La)	Serranía Sudoeste	1
Puebla de los Infantes (La)	de la Vega de Sevilla	4
Puebla del Río (La)	Poniente de Sevilla	8
Real de la Jara (El)	Poniente de Sevilla	-
Rinconada (La)	de la Vega de Sevilla	7
Roda de Andalucía (La)	Campiña Sierra Sur	6
Ronquillo (El)	Poniente de Sevilla	5
Rubio (El)	La Campiña	4
Salteras	Poniente de Sevilla	1
San Juan de Aznalfarache	Poniente de Sevilla	-
San Nicolás del Puerto	Sierra Norte	-
Sanlúcar la Mayor	Poniente de Sevilla	7
Santiponce	Poniente de Sevilla	2
Saucejo (El)	Campiña Sierra Sur	58
Sevilla	IVC de Sevilla	13
Tocina	de la Vega de Sevilla	3
Tomares	Poniente de Sevilla	1
Umbrete	Poniente de Sevilla	-
Utrera	del Bajo Guadalquivir	20
Valencina de la Concepción	Poniente de Sevilla	7
Villamanrique de la Condesa	Poniente de Sevilla	25
Villanueva de San Juan	Campiña Sierra Sur	4
Villanueva del Ariscal	Poniente de Sevilla	-
Villanueva del Río y Minas	de la Vega de Sevilla	1
Villaverde del Río	de la Vega de Sevilla	1
Viso del Alcor (El)	Los Alcores	9
Total		**756**

3.1.11. Indicadores agrarios

Municipio	Superficie herbáceos por 100 hab. (2006)	Superficie leñosos por 100 hab. (2006)	Plazas de ganado por 1.000 hab. (2007)
Aguadulce	4,73	48,96	1.081,07
Alanís	21,27	97,04	48.246,42
Albaida del Aljarafe	12,55	28,80	6,57
Alcalá de Guadaíra	22,01	7,16	850,57
Alcalá del Río	42,63	15,96	202,76
Alcolea del Río	35,28	73,30	622,64
Algaba (La)	1,53	7,50	83,33
Algámitas	15,04	86,99	9.007,57
Almadén de la Plata	68,41	24,01	21.947,37
Almensilla	2,72	17,15	29,04
Arahal	51,41	40,23	415,01
Aznalcázar	412,81	100,50	2.905,70
Aznalcóllar	56,04	19,07	2.572,96
Badolatosa	11,25	99,81	117,78
Benacazón	9,73	34,01	223,19
Bollullos de la Mitación	10,35	54,69	298,62
Bormujos	0,38	2,96	241,24
Brenes	2,81	10,91	281,23
Burguillos	34,17	18,27	1.053,12
Cabezas de San Juan (Las)	103,27	1,39	495,17
Camas	1,09	0,35	11,52
Campana (La)	135,11	56,83	1.961,02
Cantillana	28,30	27,20	499,75
Cañada Rosal	59,49	12,25	792,76
Carmona	228,05	44,19	4.551,06
Carrión de los Céspedes	10,19	5,47	9,73
Casariche	9,16	79,33	276,91
Castilblanco de los Arroyos	10,97	19,69	9.363,82
Castilleja de Guzmán	0,48	0,00	15,61
Castilleja de la Cuesta	0,03	0,02	8,51
Castilleja del Campo	198,31	26,73	427,89
Castillo de las Guardas (El)	66,38	3,01	26.221,26
Cazalla de la Sierra	31,94	89,95	25.115,01
Constantina	21,50	76,84	23.745,78
Coria del Río	12,14	3,47	33,47
Coripe	32,94	49,23	3.344,40
Coronil (El)	159,59	4,83	122,70
Corrales (Los)	14,14	70,69	5.197,74
Cuervo de Sevilla (El)	25,65	1,10	328,06
Dos Hermanas	5,93	2,80	37,18
Écija	191,03	29,28	925,06
Espartinas	1,65	13,19	87,27
Estepa	27,24	96,89	1.096,72
Fuentes de Andalucía	177,67	7,40	2.276,71
Garrobo (El)	86,58	3,69	5.854,98
Gelves	2,32	2,43	5,62
Gerena	79,17	26,57	1.596,24
Gilena	8,23	81,68	716,73
Gines	0,03	0,06	15,20
Guadalcanal	40,88	166,23	23.726,12
Guillena	36,07	17,42	2.475,54
Herrera	27,26	43,83	500,47
Huévar del Aljarafe	119,91	67,05	614,29

3.1.11. Indicadores agrarios

Municipio	Superficie herbáceos por 100 hab. (2006)	Superficie leñosos por 100 hab. (2006)	Plazas de ganado por 1.000 hab. (2007)
Isla Mayor	124,03	-	301,09
Lantejuela	30,28	7,09	1.697,11
Lebrija	109,44	4,69	321,89
Lora de Estepa	8,78	131,53	3.067,55
Lora del Río	55,30	33,84	988,59
Luisiana (La)	72,41	10,59	1.319,18
Madroño (El)	54,02	0,28	19.022,66
Mairena del Alcor	21,34	6,19	199,25
Mairena del Aljarafe	0,28	1,25	24,55
Marchena	114,03	57,22	1.044,12
Marinaleda	39,53	46,34	1.808,24
Martín de la Jara	13,15	114,72	1.588,45
Molares (Los)	125,08	5,12	841,19
Montellano	95,46	20,21	354,13
Morón de la Frontera	54,68	34,52	1.231,53
Navas de la Concepción (Las)	1,23	84,89	12.290,27
Olivares	31,39	9,75	350,64
Osuna	161,12	92,53	1.242,57
Palacios y Villafranca (Los)	20,07	4,01	303,79
Palomares del Río	8,27	4,77	7,67
Paradas	79,61	41,94	1.297,42
Pedrera	14,21	83,06	10.722,34
Pedroso (El)	32,62	45,47	26.413,90
Peñaflor	65,53	55,18	1.931,28
Pilas	4,93	26,36	58,50
Pruna	37,86	155,32	3.884,75
Puebla de Cazalla (La)	41,86	53,32	1.435,12
Puebla de los Infantes (La)	20,26	94,78	11.426,39
Puebla del Río (La)	120,95	4,81	487,55
Real de la Jara (El)	0,37	4,15	32.352,43
Rinconada (La)	16,49	11,81	281,84
Roda de Andalucía (La)	25,92	132,06	1.311,12
Ronquillo (El)	41,67	5,53	18.929,03
Rubio (El)	28,69	23,05	509,86
Salteras	80,30	20,34	109,55
San Juan de Aznalfarache	-	0,03	2,21
San Nicolás del Puerto	9,82	31,52	42.764,09
Sanlúcar la Mayor	53,81	20,38	460,03
Santiponce	4,12	1,21	28,87
Saucejo (El)	61,59	87,33	4.772,58
Sevilla	0,35	0,12	9,75
Tocina	3,47	6,74	126,52
Tomares	0,02	0,06	30,52
Umbrete	2,07	12,47	217,88
Utrera	98,18	12,63	666,08
Valencina de la Concepción	15,49	6,13	62,47
Villamanrique de la Condesa	47,28	44,13	1.332,50
Villanueva de San Juan	49,30	45,14	4.272,53
Villanueva del Ariscal	1,24	4,07	32,93
Villanueva del Río y Minas	32,72	48,38	2.904,95
Villaverde del Río	12,20	22,51	589,55
Viso del Alcor (El)	6,21	1,34	668,17

3.1.2. Superficie de cultivos en herbáceos por tipo de riego (Has). 2006

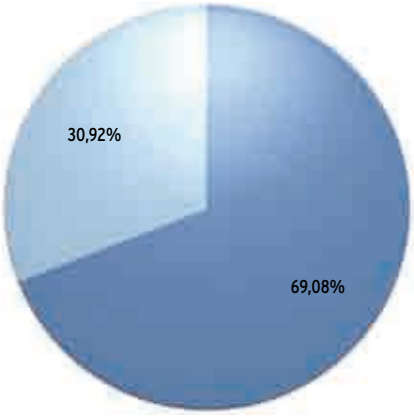

Tipos de cultivos	Hectáreas	%
Cultivos de secano	366.843	69,08%
Cultivos de regadío	164.200	30,92%
Total Superficie	**531.043**	

3.1.3. Superficie de cultivos leñosos por tipo de riego (Has). 2006

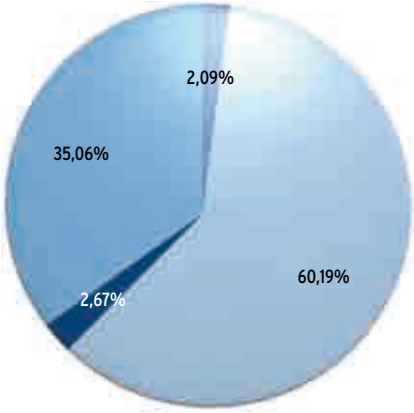

Tipos de cultivos	Hectáreas	%
Secano no productivo	5.062	2,09%
Secano productivo	145.914	60,19%
Regadío no productivo	6.474	2,67%
Regadío productivo	84.990	35,06%
Total	**242.440**	

3.1.6. Plazas de ganado. 2007

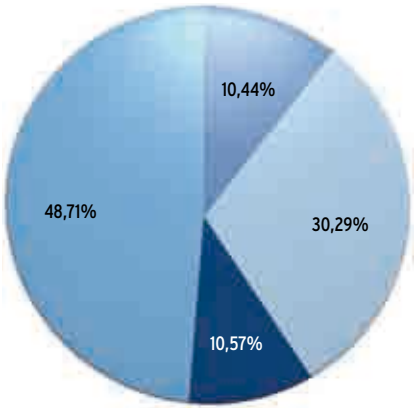

	Plazas de ganado	%
Bovino	169.821	10,44%
Ovejas	492.577	30,29%
Cabras	171.842	10,57%
Porcino	792.185	48,71%
Total	**1.626.425**	

3.2. Comercio e Industria

3.2.1 Impuesto de Actividades Económicas: nº de situaciones de alta. 2005-2006
3.2.2. Nº de establecimientos según tramos de empleo. 2007
3.2.3. Nº de establecimientos según actividad económica. 2007
3.2.4. Nº de establecimientos según forma jurídica. 2007
3.2.5. Sociedades mercantiles creadas por tipo. 2007
3.2.6. Inversiones en nuevas industrias inscritas en el Registro Industrial. 2002-2006
3.2.7. Centros de trabajos con actividad certificada de AENOR. 2007

Notas:

Al cierre de la presente edición, no están disponibles los datos actualizados del apartado 3.2.1., la información correspondiente al año 2007 se actualizará a través de la página web de la Diputación a partir de julio de 2008.

La cuota tributaria del **Impuesto de Actividades Económicas** se determina a partir de las tarifas del mismo, las cuales, junto con la instrucción para su aplicación, aparecen reguladas en las bases contenidas en el artículo 86 de la Ley 39/1988 de 28 de diciembre, reguladora de las Haciendas Locales.

Se supone que una actividad se ejerce con carácter artístico, empresarial o profesional, cuando suponga la ordenación por cuenta propia de medios de producción y de recursos humanos o de uno de ambos, con la finalidad de intervenir en la producción o distribución de bienes o servicios.
Se incluyen aquellos artistas, empresas y profesionales que teniendo domicilio fuera de la Comunidad Autónoma de Andalucía, ejercen su labor dentro ésta. Aquellos que aún teniendo domicilio en la Comunidad ejercen fuera, son excluidos.

El término **establecimiento** hace referencia a una unidad productora de bienes y/o servicios que desarrolla una o más actividades de carácter

FUENTES:

3.2.1. Instituto de Estadística de Andalucía. Consejería de Economía y Hacienda. Junta de Andalucía
3.2.2. Instituto de Estadística de Andalucía. Consejería de Economía y Hacienda. Junta de Andalucía
3.2.3. Instituto de Estadística de Andalucía. Consejería de Economía y Hacienda. Junta de Andalucía
3.2.4. Instituto de Estadística de Andalucía. Consejería de Economía y Hacienda. Junta de Andalucía
3.2.5. Instituto de Estadística de Andalucía. Consejería de Economía y Hacienda. Junta de Andalucía
3.2.6. Instituto de Estadística de Andalucía. Consejería de Economía y Hacienda. Junta de Andalucía
3.2.7. Agencia de AENOR en Andalucía - IAT

económico o social, bajo la responsabilidad de un titular o empresa, en un local situado en un emplazamiento fijo y permanente. En la clasificación de los mismos no se consideran, sin embargo, las siguientes actividades económicas:

- aquellas que no entran a formar parte del Producto Interior Bruto regional
- las actividades agrarias
- las actividades de la Administración Pública
- las actividades realizadas en unidades móviles o sin instalación permanente
- las que se realizan en el interior de viviendas familiares sin posibilidad de identificación desde el exterior y sin acceso fácil al público.

La clasificación de los establecimientos según actividad económica se basa en la Clasificación Nacional de Actividades Económicas, CNAE-93, cuyas secciones se corresponden con:

Sección A: Agricultura, Ganadería, Caza y Selvicultura.
Sección B: Pesca.
Sección C: Industrias Extractivas.
Sección D: Industria Manufacturera.
Sección E: Producción y distribución de energía eléctrica, gas y agua.
Sección F: Construcción.
Sección G: Comercio; reparación de vehículos de motor, motocicletas y ciclomotores y artículos personales y de uso doméstico.
Sección H: Hostelería.
Sección I: Transporte, almacenamiento y comunicaciones.
Sección J: Intermediación financiera.
Sección K: Actividades inmobiliarias y de alquiler; servicios empresariales.
Sección L: Administración Pública, Defensa y Seguridad Social obligatoria.
Sección M: Educación.
Sección N: Actividades sanitarias y veterinarias, servicios sociales.
Sección O: Otras actividades sociales y de servicios prestados a la comunidad; servicios personales.
Sección P: Hogares que emplean personal doméstico.
Sección Q: Organismos extraterritoriales.

Sociedad Mercantil: es el contrato de compañía por el cual dos o más personas se obligan a poner en fondo común bienes, industria o alguna de estas cosas para obtener lucro, cualquiera que fuese su clase, siempre que se haya constituido con arreglo a las disposiciones del Código de Comercio. Una vez constituida la compañía mercantil, tendrá personalidad jurídica en todos sus actos y contratos. Generalmente, las sociedades mercantiles se constituyen adoptando una de las formas siguientes: Sociedad Regular Colectiva, Sociedad Comanditaria, Comunidad de bienes, Sociedad cooperativa, Sociedad civil, Sociedad Anónima y Sociedad de Responsabilidad Limitada.

Las inversiones en industria inscritas en el Registro Industrial es un indicador utilizado para detectar la evolución de la Inversión en la economía regional, y ha de ser considerado como un indicador más de tipo cualitativo que cuantitativo, ya que las empresas tienden a registrar solamente la inversión ligada a los nuevos establecimientos y plantas para satisfacer los requisitos legales necesarios que les permitirán contratar los servicios necesarios para su puesta en funcionamiento. En este epígrafe solamente se han considerado las inversiones realizadas en nuevas industrias.

Se entiende por **centro de trabajo con actividad certificada de AENOR,** a todos aquellos centros de trabajo en la provincia de Sevilla amparados por un Certificado de AENOR, sean o no Centro Principal de la empresa y tengan o no el Centro Principal en la provincia de Sevilla.

La **certificación** es la acción llevada a cabo por una entidad reconocida como independiente de las partes interesadas, mediante la que se manifiesta la conformidad de una empresa, producto, proceso, servicio o persona con los requisitos definidos en normas o especificaciones técnicas.

AENOR está acreditada por la Entidad Nacional de Acreditación (ENAC) para la certificación de sistemas de calidad ISO 9000, de sistemas de gestión medioambiental ISO 14000, verificación medioambiental y sistemas de la calidad QS 9000 para el sector de la automoción. En cuanto a la certificación de productos está acreditada para la certificación de 22 sectores.
En el presente subcapítulo las certificaciones que se presentan en los municipios de la provincia de Sevilla, son las siguientes:

BRC: Certificación del sector agroalimentario conforme a los protocolos establecidos por distribuidores británicos
EMAS: Verificación del Esquema Europeo de Ecogestión y Ecoauditoría
EN9100: Certificación del Sistema de Gestión de la Calidad en el sector Aeroespacial
I+F+i: Certificación del Sistema de Gestión de la I+D+i en empresas y centros tecnológicos
IFS: Certificación del sector agroalimentario conforme a los protocolos establecidos por distribuidores alemanes
ISO 14000: Certificación del Sistema de Gestión Ambiental
ISO 9000: Certificación del Sistema de Gestión de la Calidad
ISO 9004: Certificación de Gestión Avanzada 9004, en cuanto al grado de avance en la mejora de gestión
OHSAS: Certificación del Sistema de Gestión de la Seguridad y la Salud Laboral
PRL: Auditoría Reglamentaria de Prevención de Riesgos Laborales
UNE 66926: Certificación de Centros Técnicos de Tacógrafos Digitales

3.2.1. Impuesto de actividades económicas. Número de situaciones de alta. 2005-2006

Municipio	2005			2006		
	Activ. artísticas	Activ. empresariales	Activ. profesionales	Activ. artísticas	Activ. empresariales	Activ. profesionales
Aguadulce	0	278	16	0	289	20
Alanís	0	132	7	0	109	2
Albaida del Aljarafe	0	135	11	0	126	13
Alcalá de Guadaíra	17	5.943	462	20	6.328	529
Alcalá del Río	0	776	66	0	702	58
Alcolea del Río	0	219	13	0	211	7
Algaba (La)	1	933	79	1	836	75
Algámitas	0	84	2	0	80	1
Almadén de la Plata	1	111	8	0	103	10
Almensilla	4	282	42	4	274	31
Arahal	2	1.445	106	2	1.336	92
Aznalcázar	2	410	21	1	376	18
Aznalcóllar	0	438	20	1	376	13
Badolatosa	0	210	9	0	197	8
Benacazón	3	448	29	2	406	27
Bollullos de la Mitación	1	881	76	3	924	79
Bormujos	17	1.310	224	14	1.392	211
Brenes	1	954	78	2	806	72
Burguillos	0	328	25	0	374	20
Cabezas de San Juan (Las)	0	1.137	40	0	1.213	43
Camas	7	1.843	283	6	1.568	236
Campana (La)	0	399	23	0	379	21
Cantillana	0	803	68	0	703	55
Cañada Rosal	0	244	11	0	237	11
Carmona	9	2.475	236	4	2.257	204
Carrión de los Céspedes	1	178	15	0	161	18
Casariche	1	354	17	2	363	16
Castilblanco de los Arroyos	1	346	27	0	325	21
Castilleja de Guzmán	2	90	46	2	76	44
Castilleja de la Cuesta	7	1.066	242	1	958	195
Castilleja del Campo	0	54	0	0	44	1
Castillo de las Guardas (El)	0	135	12	0	133	8
Cazalla de la Sierra	1	413	59	1	389	43
Constantina	0	534	40	0	459	33
Coria del Río	10	2.229	206	11	1.991	163
Coripe	0	127	4	0	111	3
Coronil (El)	0	347	29	0	316	26
Corrales (Los)	1	325	9	1	302	10
Cuervo de Sevilla (El)	0	683	30	0	660	31
Dos Hermanas	33	8.498	1.188	31	7.985	1.027
Écija	3	3.073	319	4	3.336	334
Espartinas	12	515	118	12	559	128
Estepa	1	1.136	95	2	1.101	94
Fuentes de Andalucía	0	611	48	0	595	35
Garrobo (El)	0	51	4	0	47	4
Gelves	6	534	102	4	593	108
Gerena	1	427	40	1	369	33
Gilena	0	328	17	0	305	14
Gines	15	963	223	15	882	202
Guadalcanal	0	248	18	0	217	15
Guillena	1	874	47	1	879	53
Herrera	1	592	49	1	592	47
Huévar del Aljarafe	1	138	14	1	162	11
Isla Mayor	0	589	32	0	495	22
Lantejuela	0	332	17	0	330	15

3.2.1. Impuesto de actividades económicas. Número de situaciones de alta. 2005-2006

Municipio	2005			2006		
	Activ. artísticas	Activ. empresariales	Activ. profesionales	Activ. artísticas	Activ. empresariales	Activ. profesionales
Lebrija	3	2.022	154	6	1.978	147
Lora de Estepa	0	88	5	0	83	3
Lora del Río	0	1.013	93	0	1.135	100
Luisiana (La)	6	457	14	6	431	13
Madroño (El)	0	14	1	0	12	1
Mairena del Alcor	3	1.655	138	5	1.525	122
Mairena del Aljarafe	26	2.953	635	29	3.253	645
Marchena	0	1.637	132	0	1.540	123
Marinaleda	0	135	3	0	130	4
Martín de la Jara	0	229	10	0	212	8
Molares (Los)	0	175	5	0	180	4
Montellano	4	418	36	4	393	38
Morón de la Frontera	8	2.326	203	5	2.095	178
Navas de la Concepción (Las)	0	105	9	0	100	8
Olivares	2	542	58	3	584	67
Osuna	1	1.143	111	3	1.236	122
Palacios y Villafranca (Los)	4	2.541	192	4	2.517	179
Palomares del Río	3	350	77	3	342	83
Paradas	1	468	33	0	425	34
Pedrera	1	551	16	1	524	19
Pedroso (El)	0	225	9	0	204	10
Peñaflor	0	216	20	0	174	14
Pilas	0	1.059	70	0	999	58
Pruna	0	180	8	0	165	8
Puebla de Cazalla (La)	4	788	58	5	715	50
Puebla de los Infantes (La)	0	214	9	0	181	9
Puebla del Río (La)	8	771	79	7	672	70
Real de la Jara (El)	0	149	7	0	152	7
Rinconada (La)	12	3.136	225	8	2.975	190
Roda de Andalucía (La)	0	431	17	0	422	14
Ronquillo (El)	0	123	9	0	119	8
Rubio (El)	0	233	13	0	217	10
Salteras	3	414	74	1	420	64
San Juan de Aznalfarache	13	1.492	208	10	1.251	174
San Nicolás del Puerto	0	43	4	0	28	2
Sanlúcar la Mayor	2	1.043	151	4	969	129
Santiponce	0	557	55	0	470	53
Saucejo (El)	0	320	14	0	315	13
Sevilla	302	53.800	14.693	321	57.968	15.264
Tocina	2	597	50	2	578	48
Tomares	15	1.703	577	15	1.604	489
Umbrete	4	452	65	4	436	59
Utrera	6	2.804	288	7	3.052	303
Valencina de la Concepción	6	858	177	6	763	139
Villamanrique de la Condesa	1	296	13	1	278	12
Villanueva de San Juan	0	84	2	0	74	3
Villanueva del Ariscal	4	391	70	5	351	55
Villanueva del Río y Minas	0	294	21	0	238	15
Villaverde del Río	0	516	41	0	462	35
Viso del Alcor (El)	1	1.671	102	1	1.464	104
Total	**608**	**141.690**	**24.076**	**616**	**142.748**	**23.917**

3.2.2. Número de establecimientos según tramos de empleo. 2007

Municipio	Menos de 5 trabajadores	De 6 a 19 trabajadores	De 20 a 49 trabajadores	De 50 a 99 trabajadores	De 100 y más trabajadores	Sin empleo conocido	Total
Aguadulce	156	14	2	0	0	4	176
Alanís	81	2	1	0	0	0	84
Albaida del Aljarafe	96	12	2	0	0	0	110
Alcalá de Guadaíra	4.209	780	183	48	26	50	5.296
Alcalá del Río	503	51	8	1	0	8	571
Alcolea del Río	147	5	3	0	0	2	157
Algaba (La)	644	58	8	1	0	4	715
Algámitas	62	3	1	1	0	1	68
Almadén de la Plata	78	7	0	0	0	1	86
Almensilla	193	15	6	2	0	2	218
Arahal	990	84	29	7	1	15	1.126
Aznalcázar	271	18	4	0	1	1	295
Aznalcóllar	211	26	7	1	0	3	248
Badolatosa	136	7	0	0	0	1	144
Benacazón	300	29	5	1	0	3	338
Bollullos de la Mitación	600	90	20	7	4	12	733
Bormujos	986	119	18	8	4	22	1.157
Brenes	593	57	6	4	1	7	668
Burguillos	224	21	10	0	2	0	257
Cabezas de San Juan (Las)	814	86	18	6	0	2	926
Camas	1.304	139	26	3	5	11	1.488
Campana (La)	265	17	1	0	0	0	283
Cantillana	519	41	3	2	0	9	574
Cañada Rosal	151	11	4	1	0	0	167
Carmona	1.676	177	36	7	2	12	1.910
Carrión de los Céspedes	120	15	2	0	0	1	138
Casariche	256	26	6	0	0	1	289
Castilblanco de los Arroyos	216	11	4	0	0	1	232
Castilleja de Guzmán	105	3	0	0	0	0	108
Castilleja de la Cuesta	832	75	11	5	4	9	936
Castilleja del Campo	25	4	4	0	0	1	34
Castillo de las Guardas (El)	80	1	1	0	0	1	83
Cazalla de la Sierra	313	22	5	0	0	3	343
Constantina	341	24	6	0	0	1	372
Coria del Río	1.498	151	21	5	2	18	1.695
Coripe	60	2	4	0	0	1	67
Coronil (El)	221	17	1	0	0	2	241
Corrales (Los)	195	20	6	2	0	2	225
Cuervo de Sevilla (El)	469	39	12	3	2	8	533
Dos Hermanas	5.910	828	203	39	29	80	7.089
Écija	2.225	308	71	23	5	24	2.656
Espartinas	479	30	9	0	2	5	525
Estepa	757	104	6	3	0	10	880
Fuentes de Andalucía	410	28	6	1	0	4	449
Garrobo (El)	35	4	0	0	0	0	39
Gelves	483	41	8	1	1	3	537
Gerena	285	26	6	0	0	0	317
Gilena	215	32	8	0	0	1	256
Gines	747	70	16	2	2	7	844
Guadalcanal	152	9	3	1	0	2	167
Guillena	567	70	19	2	3	9	670
Herrera	410	38	12	1	0	9	470
Huévar del Aljarafe	92	11	5	1	0	1	110

3.2.2. Número de establecimientos según tramos de empleo. 2007

Municipio	Menos de 5 trabajadores	De 6 a 19 trabajadores	De 20 a 49 trabajadores	De 50 a 99 trabajadores	De 100 y más trabajadores	Sin empleo conocido	Total
Isla Mayor	258	14	1	0	0	2	275
Lantejuela	198	30	4	2	0	2	236
Lebrija	1.509	118	29	8	1	20	1.685
Lora de Estepa	47	7	1	0	0	0	55
Lora del Río	859	82	11	4	3	14	973
Luisiana (La)	280	38	12	2	0	0	332
Madroño (El)	5	1	0	0	0	0	6
Mairena del Alcor	1.194	137	24	5	3	18	1.381
Mairena del Aljarafe	2.611	340	85	22	13	55	3.126
Marchena	1.067	105	28	13	4	18	1.235
Marinaleda	86	8	2	0	0	0	96
Martín de la Jara	150	9	1	0	0	1	161
Molares (Los)	129	12	3	0	0	2	146
Montellano	309	30	2	1	0	5	347
Morón de la Frontera	1.518	150	45	8	3	19	1.743
Navas de la Concepción (Las)	82	3	0	0	0	0	85
Olivares	467	41	5	1	0	2	516
Osuna	895	82	18	7	0	7	1.009
Palacios y Villafranca (Los)	1.762	194	53	15	1	21	2.046
Palomares del Río	298	24	7	2	0	0	331
Paradas	327	38	8	1	0	2	376
Pedrera	332	33	10	2	3	3	383
Pedroso (El)	129	10	4	0	0	0	143
Peñaflor	136	4	0	0	0	3	143
Pilas	719	73	17	1	0	12	822
Pruna	111	6	3	0	0	0	120
Puebla de Cazalla (La)	543	58	11	2	0	2	616
Puebla de los Infantes (La)	128	1	2	0	0	1	132
Puebla del Río (La)	518	37	10	2	0	6	573
Real de la Jara (El)	90	12	0	0	0	1	103
Rinconada (La)	2.044	300	58	15	8	27	2.452
Roda de Andalucía (La)	258	29	7	3	0	4	301
Ronquillo (El)	76	8	0	0	0	0	84
Rubio (El)	162	7	3	1	0	1	174
Salteras	316	28	7	2	2	2	357
San Juan de Aznalfarache	1.006	73	27	5	9	17	1.137
San Nicolás del Puerto	26	1	0	0	0	0	27
Sanlúcar la Mayor	763	79	16	2	2	8	870
Santiponce	368	29	4	4	1	2	408
Saucejo (El)	189	20	4	0	0	3	216
Sevilla	50.552	5.603	1.356	380	286	506	58.683
Tocina	451	21	2	1	2	5	482
Tomares	1.530	127	29	5	4	14	1.709
Umbrete	364	25	10	0	0	2	401
Utrera	2.273	254	60	26	6	53	2.672
Valencina de la Concepción	580	85	22	1	5	4	697
Villamanrique de la Condesa	196	7	0	1	0	3	207
Villanueva de San Juan	51	3	0	0	0	1	55
Villanueva del Ariscal	313	20	6	0	1	1	341
Villanueva del Río y Minas	169	9	2	2	0	0	182
Villaverde del Río	378	33	6	2	0	2	421
Viso del Alcor (El)	1.112	118	12	1	1	11	1.255
Total	**112.641**	**12.454**	**2.883**	**738**	**454**	**1.256**	**130.426**

3.2.3. Número de establecimientos según actividad económica CNAE-93. 2007

Municipio	C	D	E	F	G	H	I	J	K	M	N	O	Total
Aguadulce	0	20	0	15	68	20	7	2	23	5	3	13	176
Alanís	0	11	0	12	32	10	7	3	3	2	1	3	84
Albaida del Aljarafe	0	13	0	28	30	8	6	3	15	3	2	2	110
Alcalá de Guadaíra	9	836	10	525	1.706	349	383	102	902	82	139	253	5.296
Alcalá del Río	1	51	1	85	186	58	39	15	86	10	10	29	571
Alcolea del Río	7	15	2	12	63	24	5	4	13	3	5	4	157
Algaba (La)	2	43	0	97	249	65	51	23	116	16	19	34	715
Algámitas	2	4	2	14	21	14	0	2	4	3	0	2	68
Almadén de la Plata	0	11	1	9	30	14	2	2	10	1	4	2	86
Almensilla	0	15	0	36	50	14	15	7	51	8	5	17	218
Arahal	1	124	1	212	414	106	44	21	109	24	31	39	1.126
Aznalcázar	0	41	2	35	91	24	22	5	42	7	7	19	295
Aznalcóllar	1	27	3	43	84	23	11	6	25	6	6	13	248
Badolatosa	0	21	0	26	52	14	9	3	10	5	2	2	144
Benacazón	0	36	1	55	111	30	17	8	51	8	7	14	338
Bollullos de la Mitación	1	99	2	83	211	60	34	21	161	12	15	34	733
Bormujos	0	40	0	117	302	94	55	39	359	30	39	82	1.157
Brenes	0	55	3	114	247	47	22	16	107	12	19	26	668
Burguillos	0	15	0	47	93	32	7	9	38	5	7	4	257
Cabezas de San Juan (Las)	1	70	1	212	324	89	75	17	74	14	16	33	926
Camas	2	91	8	135	489	128	111	46	288	33	52	105	1.488
Campana (La)	0	33	1	31	121	25	17	10	19	8	6	12	283
Cantillana	0	44	1	65	205	59	48	12	83	8	18	31	574
Cañada Rosal	0	33	0	21	55	16	5	5	26	3	1	2	167
Carmona	4	178	4	255	637	181	81	45	321	44	60	100	1.910
Carrión de los Céspedes	0	15	0	19	45	10	14	6	18	6	2	3	138
Casariche	0	62	1	36	94	22	12	5	33	6	2	16	289
Castilblanco de los Arroyos	0	26	0	41	77	27	22	6	19	4	6	4	232
Castilleja de Guzmán	0	4	1	7	23	4	5	3	37	9	7	8	108
Castilleja de la Cuesta	0	41	0	82	314	56	75	33	206	23	43	63	936
Castilleja del Campo	0	4	1	6	9	2	3	1	6	1	0	1	34
Castillo de las Guardas (El)	0	4	0	9	25	21	2	1	9	3	3	6	83
Cazalla de la Sierra	1	35	2	33	113	49	11	12	46	11	8	22	343
Constantina	0	39	1	28	153	50	23	9	30	9	12	18	372
Coria del Río	5	139	5	207	597	147	107	47	277	24	38	102	1.695
Coripe	1	8	0	6	27	13	1	1	5	2	0	3	67
Coronil (El)	0	23	0	26	95	28	10	11	27	5	7	9	241
Corrales (Los)	0	36	2	30	87	20	12	5	13	9	1	10	225
Cuervo de Sevilla (El)	0	32	0	100	193	38	66	9	63	10	4	18	533
Dos Hermanas	0	594	13	781	2.236	536	533	194	1.416	157	244	385	7.089
Écija	4	286	17	238	962	160	181	68	448	64	85	143	2.656
Espartinas	0	26	1	48	126	32	27	9	160	23	30	43	525
Estepa	5	130	0	69	302	57	64	28	131	20	18	56	880
Fuentes de Andalucía	5	64	2	43	173	36	26	15	37	9	20	19	449
Garrobo (El)	0	0	0	8	11	9	1	0	7	1	0	2	39
Gelves	0	27	1	49	161	36	29	12	156	14	22	30	537
Gerena	0	26	0	35	108	32	17	10	52	7	9	21	317
Gilena	7	47	1	28	83	22	20	6	29	4	4	5	256
Gines	1	56	19	88	217	53	44	21	222	22	44	57	844
Guadalcanal	0	20	0	20	65	19	3	9	19	4	4	4	167
Guillena	1	69	3	85	205	88	60	18	86	9	13	33	670
Herrera	2	72	3	78	156	37	17	11	56	10	9	19	470
Huévar del Aljarafe	0	18	1	14	31	10	5	3	23	1	2	2	110

3.2.3. Número de establecimientos según actividad económica CNAE-93. 2007

Municipio	C	D	E	F	G	H	I	J	K	M	N	O	Total
Isla Mayor	0	21	0	15	125	31	13	9	40	8	5	8	275
Lantejuela	1	31	1	50	89	24	4	5	13	5	1	12	236
Lebrija	3	143	0	237	668	122	116	34	205	39	40	78	1.685
Lora de Estepa	1	11	0	6	15	6	5	2	5	1	0	3	55
Lora del Río	1	76	3	113	378	89	80	24	107	29	29	44	973
Luisiana (La)	0	37	1	82	105	25	27	5	35	7	2	6	332
Madroño (El)	0	0	0	1	1	3	0	0	1	0	0	0	6
Mairena del Alcor	0	160	3	205	390	121	104	26	230	25	43	74	1.381
Mairena del Aljarafe	2	185	1	280	915	177	175	72	892	96	129	202	3.126
Marchena	2	157	4	180	436	111	41	24	186	21	24	49	1.235
Marinaleda	0	8	0	12	38	10	16	3	4	3	0	2	96
Martín de la Jara	0	23	1	17	84	12	3	4	7	2	1	7	161
Molares (Los)	0	8	2	31	57	15	5	4	14	5	1	4	146
Montellano	1	26	0	33	134	50	22	16	35	9	7	14	347
Morón de la Frontera	12	191	2	158	653	194	77	49	225	33	43	106	1.743
Navas de la Concepción (Las)	0	10	1	8	33	14	3	3	4	3	2	4	85
Olivares	0	52	0	103	152	31	29	13	85	12	11	28	516
Osuna	0	79	4	104	395	96	32	28	151	29	32	59	1.009
Palacios y Villafranca (Los)	0	161	3	377	731	140	130	45	293	47	51	68	2.046
Palomares del Río	0	24	2	53	72	19	13	13	89	6	23	17	331
Paradas	0	50	3	79	126	35	16	8	35	9	6	9	376
Pedrera	2	57	2	64	131	39	17	7	40	8	6	10	383
Pedroso (El)	1	14	1	19	51	17	11	3	12	5	5	4	143
Peñaflor	0	12	1	9	66	15	7	3	18	4	4	4	143
Pilas	1	147	2	118	298	49	31	19	86	20	28	23	822
Pruna	2	12	1	16	48	18	7	2	6	5	2	1	120
Puebla de Cazalla (La)	3	70	1	99	219	59	22	16	65	13	13	36	616
Puebla de los Infantes (La)	0	8	0	12	58	24	4	5	8	5	0	8	132
Puebla del Río (La)	3	62	1	84	171	57	34	18	93	9	9	32	573
Real de la Jara (El)	0	14	0	21	29	19	4	3	6	3	2	2	103
Rinconada (La)	7	266	5	333	809	186	215	55	375	46	52	103	2.452
Roda de Andalucía (La)	0	58	2	28	117	24	11	10	25	4	5	17	301
Ronquillo (El)	0	7	1	14	24	15	5	2	12	2	1	1	84
Rubio (El)	0	17	0	22	66	22	13	6	17	6	3	2	174
Salteras	1	45	1	49	107	29	10	8	71	9	11	16	357
San Juan de Aznalfarache	0	34	4	94	424	89	75	33	222	32	47	83	1.137
San Nicolás del Puerto	0	3	0	1	12	6	0	2	1	2	0	0	27
Sanlúcar la Mayor	0	62	4	136	251	81	27	21	185	19	41	43	870
Santiponce	0	30	0	51	114	43	51	17	65	8	12	17	408
Saucejo (El)	0	32	0	41	78	17	13	4	14	4	5	8	216
Sevilla	19	2.621	389	3.331	16.047	3.987	3.554	1.767	18.897	1.409	3.040	3.622	58.683
Tocina	1	45	1	59	173	52	28	17	67	9	11	19	482
Tomares	1	97	4	119	476	106	51	57	556	54	88	100	1.709
Umbrete	0	32	0	65	118	34	19	9	79	11	13	21	401
Utrera	2	255	3	353	1.001	229	123	54	392	54	78	128	2.672
Valencina de la Concepción	1	83	2	64	199	37	42	12	171	12	28	46	697
Villamanrique de la Condesa	1	12	4	38	73	26	8	6	24	5	3	7	207
Villanueva de San Juan	0	6	1	4	17	13	1	2	5	2	0	4	55
Villanueva del Ariscal	0	21	0	62	103	29	12	12	55	11	14	22	341
Villanueva del Río y Minas	3	15	2	18	64	29	7	7	18	6	7	6	182
Villaverde del Río	0	31	0	132	125	32	12	9	54	5	4	17	421
Viso del Alcor (El)	0	133	2	164	448	130	94	23	167	28	26	40	1.255
Total	**134**	**9.583**	**582**	**12.262**	**40.073**	**9.956**	**7.882**	**3.575**	**31.029**	**3.018**	**5.119**	**7.213**	**130.426**

3.2.4. Número de establecimientos según forma jurídica. 2007

Municipio	S.A. y S.A.L.	S.L.	Sociedades en cooperativa	Sociedades en comunidad de bienes	Sociedades civiles	Personas físicas	Otras formas jurídicas	Total
Aguadulce	4	35	10	0	13	110	4	176
Alanís	4	9	3	1	3	61	3	84
Albaida del Aljarafe	1	34	3	0	12	58	2	110
Alcalá de Guadaíra	407	2.158	58	25	241	2.368	39	5.296
Alcalá del Río	14	177	24	0	31	317	8	571
Alcolea del Río	2	26	5	0	12	108	4	157
Algaba (La)	13	161	9	0	30	496	6	715
Algámitas	3	26	2	0	2	33	2	68
Almadén de la Plata	1	27	2	2	1	51	2	86
Almensilla	4	57	2	0	12	139	4	218
Arahal	26	323	27	8	82	649	11	1.126
Aznalcázar	9	94	7	0	13	168	4	295
Aznalcóllar	12	63	4	2	15	145	7	248
Badolatosa	0	37	10	1	6	85	5	144
Benacazón	5	90	5	0	7	227	4	338
Bollullos de la Mitación	44	320	6	0	34	325	4	733
Bormujos	55	456	8	1	51	576	10	1.157
Brenes	14	210	10	2	56	371	5	668
Burguillos	2	96	3	1	9	142	4	257
Cabezas de San Juan (Las)	21	194	38	3	74	583	13	926
Camas	56	411	19	9	79	901	13	1.488
Campana (La)	8	66	3	0	18	185	3	283
Cantillana	8	141	4	2	30	385	4	574
Cañada Rosal	3	29	5	1	6	121	2	167
Carmona	55	584	26	12	124	1.087	22	1.910
Carrión de los Céspedes	8	30	2	1	4	90	3	138
Casariche	3	81	6	0	25	170	4	289
Castilblanco de los Arroyos	1	64	6	1	8	149	3	232
Castilleja de Guzmán	0	18	1	0	4	83	2	108
Castilleja de la Cuesta	37	256	5	0	57	566	15	936
Castilleja del Campo	0	15	1	0	2	14	2	34
Castillo de las Guardas (El)	3	24	0	0	9	45	2	83
Cazalla de la Sierra	12	69	18	1	33	202	8	343
Constantina	7	79	6	2	30	239	9	372
Coria del Río	36	585	13	6	80	957	18	1.695
Coripe	1	13	3	0	5	42	3	67
Coronil (El)	4	38	33	3	18	141	4	241
Corrales (Los)	2	68	12	0	9	128	6	225
Cuervo de Sevilla (El)	8	170	7	4	29	310	5	533
Dos Hermanas	397	2.462	94	22	319	3.730	65	7.089
Écija	90	795	68	43	210	1.420	30	2.656
Espartinas	18	168	5	2	29	296	7	525
Estepa	24	248	21	5	75	494	13	880
Fuentes de Andalucía	10	91	6	5	22	307	8	449
Garrobo (El)	0	9	0	0	0	28	2	39
Gelves	13	198	7	0	34	279	6	537
Gerena	9	59	12	1	21	210	5	317
Gilena	8	70	11	1	11	151	4	256
Gines	23	317	7	1	46	442	8	844
Guadalcanal	7	29	8	1	11	106	5	167
Guillena	15	231	31	0	31	355	7	670
Herrera	12	108	15	3	43	283	6	470
Huévar del Aljarafe	11	28	5	2	5	57	2	110

3.2.4. Número de establecimientos según forma jurídica. 2007

Municipio	S.A. y S.A.L.	S.L.	Sociedades en cooperativa	Sociedades en comunidad de bienes	Sociedades civiles	Personas físicas	Otras formas jurídicas	Total
Isla Mayor	7	57	20	0	27	159	5	275
Lantejuela	2	67	4	2	17	140	4	236
Lebrija	44	456	39	6	81	1.039	20	1.685
Lora de Estepa	1	16	3	0	2	31	2	55
Lora del Río	19	243	14	2	72	607	16	973
Luisiana (La)	4	70	8	4	23	218	5	332
Madroño (El)	0	0	0	0	0	5	1	6
Mairena del Alcor	30	476	22	9	72	760	12	1.381
Mairena del Aljarafe	199	1.329	32	5	166	1.373	22	3.126
Marchena	40	364	43	7	82	682	17	1.235
Marinaleda	1	11	6	0	6	69	3	96
Martín de la Jara	1	36	8	0	4	109	3	161
Molares (Los)	4	48	8	0	4	78	4	146
Montellano	9	63	13	1	19	233	9	347
Morón de la Frontera	80	561	17	6	88	972	19	1.743
Navas de la Concepción (Las)	0	17	2	0	3	61	2	85
Olivares	7	133	2	3	31	334	6	516
Osuna	46	240	31	6	84	581	21	1.009
Palacios y Villafranca (Los)	50	616	40	5	113	1.202	20	2.046
Palomares del Río	6	99	2	3	22	196	3	331
Paradas	8	74	8	4	36	240	6	376
Pedrera	1	123	18	2	30	202	7	383
Pedroso (El)	4	44	5	0	5	81	4	143
Peñaflor	1	16	3	2	9	107	5	143
Pilas	20	302	10	2	44	432	12	822
Pruna	1	24	4	0	3	85	3	120
Puebla de Cazalla (La)	15	139	17	4	26	405	10	616
Puebla de los Infantes (La)	0	26	2	0	5	94	5	132
Puebla del Río (La)	10	153	8	2	38	354	8	573
Real de la Jara (El)	0	33	4	1	5	58	2	103
Rinconada (La)	114	897	33	1	123	1.261	23	2.452
Roda de Andalucía (La)	13	91	8	2	16	166	5	301
Ronquillo (El)	4	21	4	0	3	51	1	84
Rubio (El)	4	24	3	0	9	130	4	174
Salteras	13	147	3	1	22	167	4	357
San Juan de Aznalfarache	67	324	9	1	55	664	17	1.137
San Nicolás del Puerto	0	4	1	0	2	18	2	27
Sanlúcar la Mayor	16	301	6	4	47	484	12	870
Santiponce	9	88	4	2	24	274	7	408
Saucejo (El)	1	60	7	0	6	138	4	216
Sevilla	4.430	18.887	613	375	4.015	29.823	540	58.683
Tocina	9	82	19	1	53	314	4	482
Tomares	70	627	12	4	93	897	6	1.709
Umbrete	6	121	2	1	24	242	5	401
Utrera	113	969	51	6	123	1.380	30	2.672
Valencina de la Concepción	37	293	7	4	32	321	3	697
Villamanrique de la Condesa	2	56	7	2	16	119	5	207
Villanueva de San Juan	0	11	2	0	1	39	2	55
Villanueva del Ariscal	5	80	5	1	17	225	8	341
Villanueva del Río y Minas	8	39	6	2	13	109	5	182
Villaverde del Río	6	137	3	0	24	247	4	421
Viso del Alcor (El)	18	392	29	4	60	741	11	1.255
Total	**7.085**	**41.634**	**1.923**	**661**	**8.026**	**69.702**	**1.395**	**130.426**

3.2.5. Sociedades Mercantiles creadas por tipo. 2007

Municipio	Agricultura	Industria y Energía	Construcción	Servicios	Sin clasificar	Total
Aguadulce	2	0	1	1	0	4
Alanís	0	0	0	2	0	2
Albaida del Aljarafe	0	0	2	2	0	4
Alcalá de Guadaíra	2	32	66	101	2	203
Alcalá del Río	1	4	7	4	0	16
Alcolea del Río	0	0	2	1	0	3
Algaba (La)	1	1	11	15	0	28
Algámitas	0	1	1	2	0	4
Almadén de la Plata	0	0	0	0	0	0
Almensilla	2	2	3	7	0	14
Arahal	0	9	18	13	0	40
Aznalcázar	1	0	7	8	0	16
Aznalcóllar	1	3	3	1	1	9
Badolatosa	0	0	1	1	0	2
Benacazón	2	2	3	5	0	12
Bollullos de la Mitación	2	6	18	37	0	63
Bormujos	4	5	38	60	0	107
Brenes	5	1	13	13	0	32
Burguillos	0	0	8	7	0	15
Cabezas de San Juan (Las)	1	6	14	8	0	29
Camas	0	7	10	25	0	42
Campana (La)	1	0	7	1	0	9
Cantillana	1	1	5	5	0	12
Cañada Rosal	0	1	0	2	0	3
Carmona	1	6	11	29	0	47
Carrión de los Céspedes	1	1	0	5	0	7
Casariche	0	4	3	3	0	10
Castilblanco de los Arroyos	0	0	2	3	0	5
Castilleja de Guzmán	0	0	0	4	0	4
Castilleja de la Cuesta	1	0	6	19	0	26
Castilleja del Campo	0	0	3	0	0	3
Castillo de las Guardas (El)	0	0	1	1	0	2
Cazalla de la Sierra	0	0	2	2	0	4
Constantina	1	0	2	1	0	4
Coria del Río	3	3	30	44	0	80
Coripe	0	0	0	0	0	0
Coronil (El)	0	0	1	3	0	4
Corrales (Los)	0	3	7	3	0	13
Cuervo de Sevilla (El)	0	1	22	14	0	37
Dos Hermanas	8	67	108	177	0	360
Écija	2	25	32	52	0	111
Espartinas	2	6	11	25	0	44
Estepa	2	9	8	7	0	26
Fuentes de Andalucía	0	1	3	6	0	10
Garrobo (El)	0	0	2	0	0	2
Gelves	1	1	9	23	0	34
Gerena	0	0	3	5	0	8
Gilena	0	6	2	2	0	10
Gines	1	8	13	22	0	44
Guadalcanal	0	0	2	0	0	2
Guillena	1	6	13	15	0	35
Herrera	0	3	6	6	0	15
Huévar del Aljarafe	0	0	0	1	0	1

3.2.5. Sociedades Mercantiles creadas por tipo. 2007

Municipio	Agricultura	Industria y Energía	Construcción	Servicios	Sin clasificar	Total
Isla Mayor	2	0	5	8	0	15
Lantejuela	0	2	10	4	0	16
Lebrija	5	1	18	23	0	47
Lora de Estepa	0	1	0	0	0	1
Lora del Río	2	3	19	17	0	41
Luisiana (La)	0	2	6	1	0	9
Madroño (El)	0	0	0	0	0	0
Mairena del Alcor	1	11	23	25	0	60
Mairena del Aljarafe	2	8	32	73	0	115
Marchena	2	3	19	16	0	40
Marinaleda	0	0	2	2	0	4
Martín de la Jara	1	0	0	2	0	3
Molares (Los)	0	1	2	2	0	5
Montellano	0	1	2	0	0	3
Morón de la Frontera	4	2	15	20	0	41
Navas de la Concepción (Las)	0	0	0	0	0	0
Olivares	0	1	11	9	0	21
Osuna	10	3	13	9	0	35
Palacios y Villafranca (Los)	5	4	40	30	0	79
Palomares del Río	0	2	6	10	0	18
Paradas	0	0	9	4	0	13
Pedrera	3	12	6	5	0	26
Pedroso (El)	1	0	0	1	0	2
Peñaflor	0	0	2	1	0	3
Pilas	0	10	18	15	0	43
Pruna	0	0	0	0	0	0
Puebla de Cazalla (La)	1	2	4	4	0	11
Puebla de los Infantes (La)	1	1	1	3	0	6
Puebla del Río (La)	1	0	3	15	0	19
Real de la Jara (El)	0	2	0	1	0	3
Rinconada (La)	2	7	31	48	0	88
Roda de Andalucía (La)	1	13	3	6	0	23
Ronquillo (El)	0	1	1	0	0	2
Rubio (El)	0	0	3	2	0	5
Salteras	0	2	2	18	0	22
San Juan de Aznalfarache	0	4	10	27	0	41
San Nicolás del Puerto	0	0	0	0	0	0
Sanlúcar la Mayor	6	5	10	20	0	41
Santiponce	0	3	6	5	0	14
Saucejo (El)	1	0	6	1	0	8
Sevilla	58	637	578	1.380	5	2.658
Tocina	0	3	1	1	0	5
Tomares	2	8	15	49	0	74
Umbrete	0	2	3	10	0	15
Utrera	4	8	53	52	0	117
Valencina de la Concepción	0	3	3	16	0	22
Villamanrique de la Condesa	3	1	1	4	0	9
Villanueva de San Juan	0	0	0	0	0	0
Villanueva del Ariscal	0	0	6	5	0	11
Villanueva del Río y Minas	0	0	1	3	0	4
Villaverde del Río	0	3	18	1	0	22
Viso del Alcor (El)	1	3	12	21	0	37
Total	**169**	**1.006**	**1.569**	**2.762**	**8**	**5.514**

3.2.6. Inversiones en nuevas industrias inscritas en el Registro Industrial (euros). 2002-2006

Municipio	2002	2003	2004	2005	2006
Aguadulce	1.395	0	0	21.900	0
Alanís	2.404.048	0	0	0	0
Albaida del Aljarafe	0	0	74.182	0	0
Alcalá de Guadaíra	38.212.128	4.023.791	12.115.244	3.713.373	4.229.392
Alcalá del Río	2.177.407	197.682	75.000	0	318.151
Alcolea del Río	4.417	69.800	339.570	37.788	1.022.980
Algaba (La)	579.977	48.898	0	161.684	351.855
Algámitas	0	0	0	0	0
Almadén de la Plata	0	0	0	0	0
Almensilla	0	0	0	0	0
Arahal	1.104.167	2.573.517	549.483	0	95.285
Aznalcázar	0	0	0	134.050	293.291
Aznalcóllar	0	0	0	0	3.598.130
Badolatosa	0	0	0	0	86.523
Benacazón	0	0	426.000	171.960	0
Bollullos de la Mitación	693.158	1.135.704	200.378	51.567	849.512
Bormujos	0	0	0	19.472	0
Brenes	2.043.441	197.292	129.999	168.141	1.094.620
Burguillos	0	1.328.237	396.634	5.220.302	312.000
Cabezas de San Juan (Las)	17.210	6.238	680.000	17.500	32.000
Camas	187.170	780.930	31.070	33.333	58.054
Campana (La)	36.500	151.892	633.747	0	0
Cantillana	0	0	66.000	0	43.815
Cañada Rosal	89.851	125.125	69.116	0	0
Carmona	9.382.955	401.774	156.000	20.771	2.013.719
Carrión de los Céspedes	0	0	4.206	219.931	0
Casariche	255.330	274.647	176.654	0	349.297
Castilblanco de los Arroyos	0	0	44.962	106.106	0
Castilleja de Guzmán	0	0	0	0	0
Castilleja de la Cuesta	0	0	11.808	0	0
Castilleja del Campo	0	0	0	0	0
Castillo de las Guardas (El)	0	0	67.367	0	0
Cazalla de la Sierra	46.248	1.926.280	57.600	73.000	210.700
Constantina	0	0	108.200	229.270	0
Coria del Río	329.715	803.318	766.400	0	238.783
Coripe	0	0	0	0	0
Coronil (El)	176.668	524.689	0	0	0
Corrales (Los)	0	0	192.500	0	127.831
Cuervo de Sevilla (El)	0	649.604	4.200	0	185.000
Dos Hermanas	63.609.103	18.306.122	2.838.967	6.089.270	4.026.712
Écija	3.323.097	3.420.233	471.774	330.101	1.406.790
Espartinas	0	0	0	0	0
Estepa	151.786	4.072.683	1.135.313	0	2.918.149
Fuentes de Andalucía	55.747	1.769.729	1.341.493	0	307.653
Garrobo (El)	0	0	0	0	0
Gelves	0	0	0	0	0
Gerena	0	501.856	533.746	240.000	0
Gilena	1.010.970	256.400	1.543.817	0	620.596
Gines	0	36.127	59	0	0
Guadalcanal	0	50.256	0	0	155.536
Guillena	512.591	76.232	62.300	0	4.421.830
Herrera	321.511	440.694	4.664.323	0	4.967.130
Huévar del Aljarafe	0	0	0	0	0

3.2.6. Inversiones en nuevas industrias inscritas en el Registro Industrial (euros). 2002-2006

Municipio	2002	2003	2004	2005	2006
Isla Mayor	0	0	0	164.438	0
Lantejuela	0	303.241	0	0	53.608
Lebrija	6.656.898	1.345.998	910.200	197.000	313.950
Lora de Estepa	90.176	3.247.240	0	0	48.415
Lora del Río	439.430	2.505.083	226.601	0	701.151
Luisiana (La)	0	20.409	404.715	36.060	23.251
Madroño (El)	0	0	0	0	0
Mairena del Alcor	308.391	3.250.443	521.969	89.312	623.925
Mairena del Aljarafe	166.583	249.549	0	0	0
Marchena	440.211	1.735.682	171.136	39.000	344.126
Marinaleda	0	0	0	0	0
Martín de la Jara	22.000	5.130	0	0	0
Molares (Los)	82.363	413.496	0	0	0
Montellano	0	1.400.000	951.838	0	0
Morón de la Frontera	1.479.417	2.157.415	79.377	8.616	527.877
Navas de la Concepción (Las)	0	0	0	0	0
Olivares	0	799.984	0	0	411.500
Osuna	0	0	0	35.900	0
Palacios y Villafranca (Los)	41.059	81.219	0	0	259.700
Palomares del Río	0	0	41.428	9.000	0
Paradas	0	131.934	0	0	6.483
Pedrera	0	155.347	4.581.579	0	0
Pedroso (El)	0	405.205	0	0	6.028.481
Peñaflor	0	0	0	0	0
Pilas	0	65.021	245.463	21.152.258	1.071.100
Pruna	0	968.534	0	0	2.620.447
Puebla de Cazalla (La)	0	443.506	8.951.441	15.000	59.000
Puebla de los Infantes (La)	0	0	65.943	0	0
Puebla del Río (La)	0	818.676	309.095	0	0
Real de la Jara (El)	0	89.352	0	0	90.000
Rinconada (La)	218.046	50.503.400	7.608.811	222.374	4.036.025
Roda de Andalucía (La)	3.295.494	11.901.955	71.013	5.440.766	249.092
Ronquillo (El)	0	510.000	0	0	90.000
Rubio (El)	0	405.410	0	0	476.000
Salteras	142.861	155.400	0	0	172.629
San Juan de Aznalfarache	0	0	0	0	22.605
San Nicolás del Puerto	0	0	0	0	0
Sanlúcar la Mayor	5.868	46.578	132.500	0	6.780.248
Santiponce	0	0	0	0	390.938
Saucejo (El)	0	43.200	36.080	0	0
Sevilla	12.958.786	5.933.002	16.980.688	702.259	6.799.406
Tocina	0	54.400	316.342	1.931.698	207.000
Tomares	0	0	0	0	8.474.109
Umbrete	0	76.000	315.000	16.423	413.200
Utrera	1.686.546	2.352.312	365.993	3.967.374	1.056.227
Valencina de la Concepción	1.591.720	33.266	392.378	8.800	639.000
Villamanrique de la Condesa	33.693	0	0	0	0
Villanueva de San Juan	0	0	0	0	1.160.147
Villanueva del Ariscal	0	0	0	0	100.000
Villanueva del Río y Minas	2.503.251	0	0	0	246.800
Villaverde del Río	0	0	0	8.092.980	0
Viso del Alcor (El)	2.826.838	411.107	949.150	0	78.400
Total	**161.716.221**	**137.168.244**	**74.596.852**	**59.188.777**	**78.910.174**

3.2.7. Centros de Trabajo con actividad certificada de AENOR. 2007

Municipio	BRC	EMAS	EN9100	I+D+i	IFS	ISO14000	ISO9000	ISO9004	OHSAS	PRL	UNE66926	Total
Aguadulce	0	0	0	0	0	2	4	0	0	0	0	6
Alanís	0	0	0	0	0	0	0	0	1	0	0	1
Albaida del Aljarafe	0	0	0	0	0	0	0	0	1	0	0	1
Alcalá de Guadaíra	0	1	1	0	0	24	98	0	5	3	1	133
Alcalá del Río	0	0	0	0	0	1	3	0	2	0	0	6
Alcolea del Río	0	0	0	0	0	0	0	0	1	0	0	1
Algaba, La	0	0	0	0	0	0	2	0	1	0	0	3
Algámitas	0	0	0	0	0	0	1	0	1	0	0	2
Almadén de la Plata	0	0	0	0	0	0	0	0	1	0	0	1
Almensilla	0	0	0	0	0	0	0	0	1	0	0	1
Arahal	0	0	0	0	0	0	4	0	1	0	0	5
Aznalcázar	0	0	0	0	0	1	2	0	2	0	0	5
Aznalcóllar	0	0	0	0	0	3	2	0	1	0	0	6
Badolatosa	0	0	0	0	0	0	2	0	1	0	0	3
Benacazón	0	0	0	0	0	0	4	0	1	0	0	5
Bollullos de la Mitación	0	0	0	0	0	4	19	0	2	0	0	25
Bormujos	0	0	0	0	0	1	13	0	2	0	0	16
Brenes	1	0	0	0	1	0	1	0	1	0	0	4
Burguillos	0	0	0	0	0	0	0	0	1	0	0	1
Cabezas de San Juan, Las	0	0	0	0	0	1	2	0	1	0	0	4
Camas	0	0	0	0	0	2	18	0	1	0	0	21
Campana, La	0	0	0	0	0	0	0	0	1	0	0	1
Cantillana	0	0	0	0	0	1	2	0	1	0	0	4
Cañada del Rosal	0	0	0	0	0	0	1	0	1	0	0	2
Carmona	0	1	0	0	0	1	16	0	2	0	0	20
Carrión de los Céspedes	0	0	0	0	0	1	2	0	1	0	0	4
Casariche	0	0	0	0	0	0	1	0	1	0	0	2
Castilblanco de los Arroyos	0	0	0	0	0	0	0	0	1	0	0	1
Castilleja de Guzmán	0	0	0	0	0	0	0	0	0	0	0	0
Castilleja de la Cuesta	0	0	0	0	0	0	3	0	4	0	0	7
Castilleja del Campo	0	0	0	0	0	2	3	0	1	0	0	6
Castillo de las Guardas	0	0	0	0	0	0	0	0	1	0	0	1
Cazalla de la Sierra	0	0	0	0	0	1	0	0	1	0	0	2
Constantina	0	0	0	0	0	0	1	0	2	0	0	3
Coria del Río	0	0	0	0	0	1	5	0	2	0	0	8
Coripe	0	0	0	0	0	0	0	0	0	0	0	0
Coronil, El	0	0	0	0	0	0	0	0	1	0	0	1
Corrales, Los	0	0	0	0	0	0	3	0	1	0	0	4
Cuervo de Sevilla, El	0	0	0	0	0	0	1	0	1	0	0	2
Dos Hermanas	2	0	0	0	2	28	97	0	9	4	0	142
Écija	0	0	0	0	0	6	29	0	2	0	0	37
Espartinas	0	0	0	0	0	1	1	0	1	0	0	3
Estepa	0	0	0	0	0	1	11	0	3	0	0	15
Fuentes de Andalucía	0	0	0	0	0	0	3	0	1	0	0	4
Garrobo, El	0	0	0	0	0	0	0	0	0	0	0	0
Gelves	0	0	0	0	0	0	2	0	1	0	0	3
Gerena	0	0	0	0	0	1	3	0	2	0	0	6
Gilena	0	0	0	0	0	1	4	0	2	0	1	8
Gines	0	0	0	0	0	1	3	0	1	0	0	5
Guadalcanal	0	0	0	0	0	0	1	0	1	0	0	2
Guillena	0	0	0	0	0	1	1	0	1	0	0	3
Herrera	0	0	0	0	0	2	3	0	1	0	0	6
Huévar del Aljarafe	0	0	0	0	0	0	1	0	1	0	0	2

3.2.7. Centros de Trabajo con actividad certificada de AENOR. 2007

Municipio	BRC	EMAS	EN9100	I+D+i	IFS	ISO14000	ISO9000	ISO9004	OHSAS	PRL	UNE66926	Total
Isla Mayor	0	0	0	0	0	0	2	0	0	0	0	2
Lantejuela	0	0	0	0	0	0	3	0	1	0	0	4
Lebrija	0	0	0	0	0	0	4	0	2	0	1	7
Lora de Estepa	0	0	0	0	0	0	1	0	1	0	0	2
Lora del Río	0	0	0	0	0	0	4	0	3	0	0	7
Luisiana, La	0	0	0	0	0	0	3	0	1	0	0	4
Madroño, El	0	0	0	0	0	0	0	0	0	0	0	0
Mairena del Alcor	0	0	0	0	0	1	9	0	1	0	0	11
Mairena del Aljarafe	0	0	3	0	0	19	63	0	7	1	0	93
Marchena	0	0	0	0	0	6	12	0	2	0	0	20
Marinaleda	0	0	0	0	0	0	2	0	1	0	0	3
Martín de la Jara	0	0	0	0	0	0	3	0	0	0	0	3
Molares, Los	0	0	0	0	0	0	0	0	1	0	0	1
Montellano	0	0	0	0	0	1	2	0	1	0	0	4
Morón de la Frontera	0	0	0	0	0	3	11	0	2	0	0	16
Navas de la Concepción, Las	0	0	0	0	0	0	0	0	1	0	0	1
Olivares	0	0	0	0	0	0	1	0	1	0	0	2
Osuna	0	0	0	0	0	3	16	0	2	0	0	21
Palacios y Villafranca, Los	0	0	0	0	0	2	9	0	2	0	0	13
Palomares del Río	0	0	0	0	0	1	2	0	2	0	0	5
Paradas	0	0	0	0	0	0	1	0	1	0	0	2
Pedrera	0	1	0	0	0	3	4	0	1	0	0	9
Pedroso, El	0	0	0	0	0	1	1	0	1	0	0	3
Peñaflor	0	0	0	0	0	0	0	0	1	0	0	1
Pilas	0	0	1	0	0	3	6	0	1	0	0	11
Pruna	0	0	0	0	0	0	2	0	1	0	0	3
Puebla de Cazalla, La	0	0	0	0	0	0	8	0	1	0	1	10
Puebla de los Infantes, La	0	0	0	0	0	0	0	0	1	0	0	1
Puebla del Río	0	0	0	0	0	0	2	0	1	0	0	3
Real de la Jara, El	0	0	0	0	0	0	0	0	1	0	0	1
Rinconada, La	0	1	1	0	0	13	31	0	8	0	0	54
Roda de Andalucía, La	0	0	0	0	0	1	8	0	1	0	0	10
Ronquillo, El	0	0	0	0	0	1	0	0	0	0	0	1
Rubio, El	0	0	0	0	0	0	1	0	1	0	0	2
Salteras	0	0	0	0	0	1	3	0	2	0	0	6
San Juan de Aznalfarache	1	0	0	0	0	1	7	0	4	0	0	13
San Nicolás del Puerto	0	0	0	0	0	0	0	0	1	0	0	1
Sanlúcar la Mayor	0	0	0	0	0	0	4	0	1	0	0	5
Santiponce	0	0	0	0	0	0	0	0	1	0	0	1
Saucejo, El	0	0	0	0	0	0	2	0	1	0	0	3
Sevilla	4	9	9	3	1	267	871	1	111	41	0	1.317
Tocina	0	0	0	0	0	0	2	0	2	0	0	4
Tomares	0	0	0	0	0	4	13	0	4	0	0	21
Umbrete	0	0	0	0	0	0	3	0	1	0	0	4
Utrera	0	0	0	0	0	9	19	0	4	1	0	33
Valencina de la Concepción	0	0	0	0	0	1	8	0	1	0	0	10
Villamanrique de la Condesa	0	0	0	0	0	2	2	0	2	0	0	6
Villanueva de San Juan	0	0	0	0	0	0	1	0	1	0	0	2
Villanueva del Ariscal	0	0	0	0	0	0	0	0	1	0	0	1
Villanueva del Río y Minas	0	0	0	0	0	0	1	0	1	0	0	2
Villaverde del Río	0	0	0	0	0	0	0	0	1	0	0	1
Viso del Alcor, El	0	0	0	0	0	0	1	0	1	0	0	2
Total	**8**	**13**	**15**	**3**	**4**	**431**	**1.520**	**1**	**267**	**50**	**4**	**2.316**

3.2.1. Altas en el Impuesto de Actividades Económicas. 2005-2006

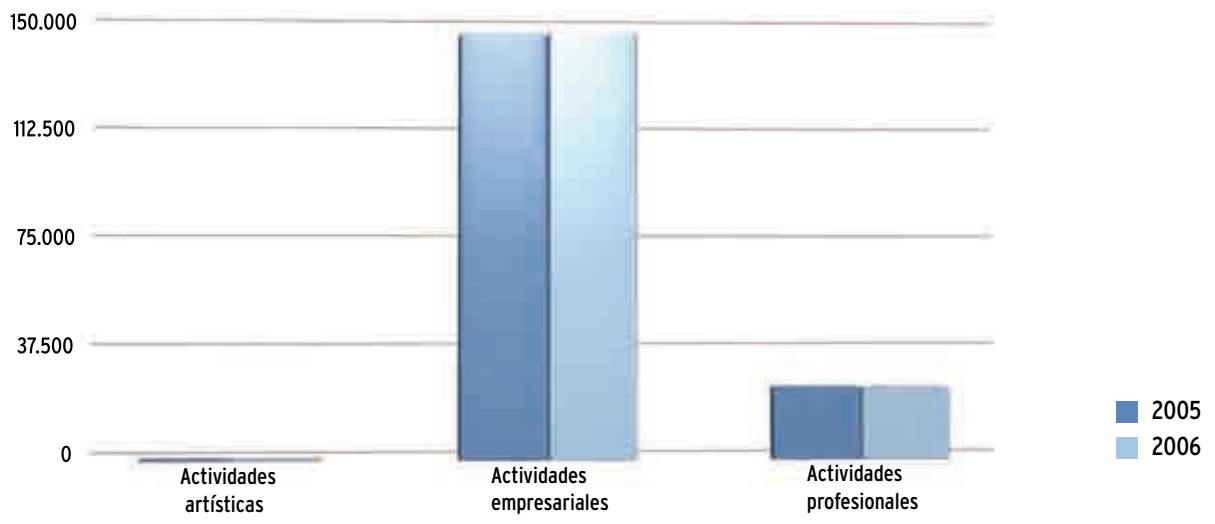

	2005	2006
Actividades artísticas	608	616
Actividades empresariales	141.690	142.748
Actividades profesionales	24.076	23.917

3.2.5. Sociedades mercantiles creadas por tipo. 2007

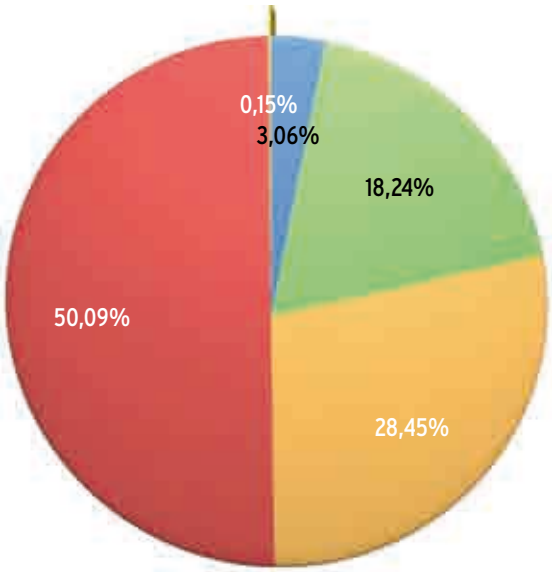

Sociedades Mercantiles creadas		%
Agricultura	169	3,06%
Industria y Energía	1.006	18,24%
Construcción	1.569	28,45%
Servicios	2.762	50,09%
Sin Clasificar	8	0,15%
Total	**5.514**	

Notas:

En el apartado relativo a las **Oficinas bancarias,** únicamente se incluyen las oficinas principales y las agencias dependientes de ellas.

Dentro de la categoría **bancos** están englobados la banca privada y el Banco de España.

Las **cajas de ahorros** son instituciones de derecho público de carácter financiero, cuya finalidad es la captación de depósitos, similar en los servicios que presta un banco, aunque concentra su actividad en créditos hipotecarios y en cuentas de ahorro. Sus beneficios son utilizados para obras sociales y reforzamientos de fondos propios, y en sus órganos de dirección tienen representación las entidades públicas locales y los depositantes.

Las **cooperativas de crédito** son cooperativas de carácter financiero cuya finalidad es la captación de depósitos, ofrecen servicios similares a los bancos. Se incluyen en este epígrafe las **cajas rurales**.

En el epígrafe correspondiente al **Impuesto sobre la Renta de las Personas Físicas (IRPF),** se recoge el **número de declaraciones** de IRPF presentadas para el ejercicio correspondiente, teniendo en cuenta que existe un umbral mínimo de renta por debajo del cual no es obligatorio presentar declaración. Atendiendo al tipo de rendimiento, se distinguen las siguientes variables:

Rentas netas del trabajo: importe de la diferencia entre los rendimientos del trabajo y los gastos fiscalmente deducibles, siendo los primeros la cuantía de las contraprestaciones, cualquiera que sea su denominación o naturaleza, que se deriven exclusivamente del trabajo personal por cuenta ajena del sujeto pasivo, y que no tengan el carácter de rendimientos empresariales o profesionales.

Rentas netas de actividades económicas (estimación directa)

La modalidad de **Estimación Directa Normal** se aplicará a:

- Las actividades empresariales o profesionales cuyo volumen de operaciones sea superior a 600.000 euros.
- Las actividades empresariales o profesionales que siéndoles aplicables alguna de las otras dos modalidades hayan renunciado expresamente mediante la presentación del Modelo de impreso 036 (Declaración Censal), antes del 31 de diciembre, anterior al comienzo del nuevo ejercicio.

3.3. Renta y Finanzas

3.3.1. Oficinas bancarias por tipo de entidad. 2007
3.3.2. Impuesto sobre la renta de las personas físicas. 2005
3.3.3. Indicadores renta-finanzas

La modalidad de **Estimación Directa Simplificada** se aplicará a:

- Las actividades empresariales a las que no le sean de aplicación la modalidad de estimación objetiva.
- Las actividades empresariales o profesionales cuyo importe neto de la cifra de negocios no supere los 600.000 euros anuales, referidos al año anterior.
- Empresarios o profesionales que no renuncien a esta modalidad ni ejerzan otras actividades sometidas a Estimación Directa Normal.

Rentas netas de actividades económicas (estimación objetiva)

La modalidad de **Estimación Objetiva** se aplicará obligatoriamente, salvo renuncia expresa, a los empresarios y profesionales que cumplan los siguientes requisitos:

- Que la cifra de negocios para el conjunto de sus actividades no supere los 450.000 euros en el ejercicio anterior.
- Que sus actividades estén incluidas en la Orden que desarrolla el régimen.
- Que no rebasen los límites que se establecen en dicha Orden.
- Que no hayan renunciado a su aplicación.
- Que no hayan renunciado ni estén excluidos del Régimen Simplificado ni hayan renunciado al Régimen Especial de la Agricultura del IVA.
- Que ninguna actividad que ejerza el contribuyente se encuentre en Estimación Directa, en cualquiera de sus modalidades (normal o simplificada).

Otro tipo de rentas netas: se incluyen los rendimientos netos (es decir, el importe íntegro minorado en la cuantía de los gastos deducibles) que procedan del capital inmobiliario, capital mobiliario, imputación de rentas en régimen de transparencia fiscal, rendimientos irregulares, y los incrementos y disminuciones de patrimonio.

Cabe señalar que las rentas netas declaradas por tipo de rendimiento se calculan a partir de datos porcentuales suministrados por la Agencia Tributaria. Por tanto, el total de rentas netas declaradas puede no coincidir

FUENTES:

3.3.1. Instituto de Estadística de Andalucía. Consejería de Economía y Hacienda. Junta de Andalucía
3.3.2. Instituto de Estadística de Andalucía. Consejería de Economía y Hacienda. Junta de Andalucía
3.3.3. Análisis y Prospección. Diputación de Sevilla

3.3.1. Oficinas bancarias por tipo de entidad. 2007

Municipio	Bancos	Cajas de ahorro	Cooperativas de crédito y Cajas rurales	Total
Aguadulce	0	1	1	2
Alanís	1	1	1	3
Albaida del Aljarafe	0	2	1	3
Alcalá de Guadaíra	16	32	2	50
Alcalá del Río	4	3	1	8
Alcolea del Río	1	2	1	4
Algaba (La)	2	4	1	7
Algámitas	0	1	1	2
Almadén de la Plata	0	1	1	2
Almensilla	0	2	1	3
Arahal	4	5	1	10
Aznalcázar	1	1	1	3
Aznalcóllar	2	2	1	5
Badolatosa	0	1	1	2
Benacazón	0	3	1	4
Bollullos de la Mitación	2	5	1	8
Bormujos	4	10	2	16
Brenes	2	5	1	8
Burguillos	1	2	1	4
Cabezas de San Juan (Las)	3	3	1	7
Camas	5	14	1	20
Campana (La)	2	2	1	5
Cantillana	1	3	1	5
Cañada Rosal	0	2	1	3
Carmona	4	8	1	13
Carrión de los Céspedes	2	1	1	4
Casariche	1	2	1	4
Castilblanco de los Arroyos	0	2	1	3
Castilleja de Guzmán	0	0	0	0
Castilleja de la Cuesta	3	8	1	12
Castilleja del Campo	0	0	1	1
Castillo de las Guardas (El)	0	1	0	1
Cazalla de la Sierra	1	4	1	6
Constantina	1	3	1	5
Coria del Río	7	11	1	19
Coripe	0	0	1	1
Coronil (El)	2	2	1	5
Corrales (Los)	0	3	1	4
Cuervo de Sevilla (El)	1	3	1	5
Dos Hermanas	32	46	5	83
Écija	7	19	2	28
Espartinas	1	3	1	5
Estepa	4	8	1	13
Fuentes de Andalucía	1	3	1	5
Garrobo (El)	0	0	0	0
Gelves	0	3	1	4
Gerena	1	2	1	4
Gilena	2	1	1	4
Gines	1	5	1	7
Guadalcanal	2	2	1	5
Guillena	1	2	2	5
Herrera	1	3	1	5
Huévar del Aljarafe	0	1	1	2

3.3.1. Oficinas bancarias por tipo de entidad. 2007

Municipio	Bancos	Cajas de ahorro	Cooperativas de crédito y Cajas rurales	Total
Isla Mayor	1	2	1	4
Lantejuela	0	2	1	3
Lebrija	4	7	1	12
Lora de Estepa	0	1	1	2
Lora del Río	4	7	1	12
Luisiana (La)	0	2	1	3
Madroño (El)	0	0	0	0
Mairena del Alcor	4	7	1	12
Mairena del Aljarafe	11	23	1	35
Marchena	4	6	1	11
Marinaleda	0	1	1	2
Martín de la Jara	1	1	1	3
Molares (Los)	1	1	1	3
Montellano	1	5	1	7
Morón de la Frontera	7	6	2	15
Navas de la Concepción (Las)	0	1	1	2
Olivares	3	2	1	6
Osuna	4	7	2	13
Palacios y Villafranca (Los)	6	9	2	17
Palomares del Río	0	2	1	3
Paradas	1	3	1	5
Pedrera	0	3	1	4
Pedroso (El)	0	1	1	2
Peñaflor	0	2	1	3
Pilas	3	6	2	11
Pruna	0	2	1	3
Puebla de Cazalla (La)	2	4	1	7
Puebla de los Infantes (La)	0	2	1	3
Puebla del Río (La)	1	3	1	5
Real de la Jara (El)	0	1	1	2
Rinconada (La)	8	14	2	24
Roda de Andalucía (La)	1	3	1	5
Ronquillo (El)	0	0	1	1
Rubio (El)	1	2	1	4
Salteras	0	2	1	3
San Juan de Aznalfarache	5	6	1	12
San Nicolás del Puerto	0	1	1	2
Sanlúcar la Mayor	4	5	1	10
Santiponce	1	3	2	6
Saucejo (El)	0	1	1	2
Sevilla	352	413	45	810
Tocina	2	4	2	8
Tomares	5	8	1	14
Umbrete	1	2	1	4
Utrera	10	15	6	31
Valencina de la Concepción	0	2	1	3
Villamanrique de la Condesa	0	2	1	3
Villanueva de San Juan	0	1	1	2
Villanueva del Ariscal	1	2	1	4
Villanueva del Río y Minas	1	2	0	3
Villaverde del Río	1	2	1	4
Viso del Alcor (El)	3	3	1	7
Total	**580**	**865**	**164**	**1.609**

3.3.2. Impuesto sobre la Renta de las Personas Físicas. 2005

Municipio	Número de declaraciones	Rentas netas declaradas por tipo de rendimiento (euros)				Total
		Rentas netas del trabajo	Rentas netas estimación directa	Rentas netas estimación objetiva	Otro tipo de rentas (netas)	
Aguadulce	697	4.926.974	412.987	1.355.158	705.334	7.401.192
Alanís	577	3.354.268	332.964	1.063.023	379.138	5.130.419
Albaida del Aljarafe	733	7.811.864	381.481	829.060	419.252	9.442.601
Alcalá de Guadaíra	22.455	305.026.748	16.651.934	13.053.423	17.992.556	352.795.221
Alcalá del Río	2.914	30.320.030	2.266.422	3.134.333	2.175.462	37.900.038
Alcolea del Río	882	6.308.754	329.075	1.584.566	718.062	8.942.245
Algaba (La)	3.917	45.119.074	2.083.321	3.580.541	2.493.591	53.281.854
Algámitas	486	3.176.248	144.787	622.050	181.087	4.124.998
Almadén de la Plata	417	3.426.318	165.516	510.016	241.975	4.344.260
Almensilla	1.854	27.977.730	1.535.267	862.015	1.079.092	31.460.396
Arahal	5.335	49.106.416	3.980.562	6.781.698	4.217.729	64.099.225
Aznalcázar	980	10.837.427	924.662	1.195.496	719.486	13.678.438
Aznalcóllar	1.583	17.675.669	742.879	1.193.047	573.309	20.186.923
Badolatosa	897	5.657.095	385.570	1.259.115	455.392	7.757.947
Benacazón	1.741	19.927.489	1.123.143	1.895.599	746.392	23.694.993
Bollullos de la Mitación	2.643	36.572.076	1.709.653	2.357.701	1.986.779	42.634.735
Bormujos	6.329	108.631.874	6.780.196	2.987.253	5.540.672	123.952.389
Brenes	2.929	29.268.601	2.031.581	2.876.253	2.224.545	36.408.261
Burguillos	1.161	12.379.523	276.977	1.784.796	368.809	14.811.585
Cabezas de San Juan (Las)	4.717	38.836.334	2.355.325	7.002.317	4.843.269	53.047.854
Camas	8.539	107.945.804	5.590.769	4.774.139	7.311.971	125.635.246
Campana (La)	1.147	8.490.850	707.571	1.510.480	775.341	11.486.540
Cantillana	2.359	23.583.682	2.455.399	2.973.310	2.183.963	31.199.474
Cañada Rosal	1.004	7.681.796	495.565	1.375.860	1.103.033	10.657.319
Carmona	8.543	93.784.681	8.180.450	6.367.737	7.866.712	116.199.579
Carrión de los Céspedes	565	5.329.979	436.770	659.315	505.405	6.932.855
Casariche	1.603	11.073.876	1.039.200	2.416.998	1.070.407	15.603.602
Castilblanco de los Arroyos	1.133	10.575.393	702.242	1.007.678	764.895	13.052.817
Castilleja de Guzmán	1.072	20.938.950	958.231	314.061	710.650	22.924.184
Castilleja de la Cuesta	5.789	80.618.309	4.182.247	2.476.330	4.429.880	91.715.938
Castilleja del Campo	188	1.615.183	58.682	127.694	396.049	2.197.827
Castillo de las Guardas (El)	403	3.644.855	285.723	579.014	219.969	4.730.507
Cazalla de la Sierra	1.475	13.463.421	1.640.532	1.896.750	1.430.396	18.432.942
Constantina	1.699	14.528.136	924.973	2.971.190	2.453.372	20.879.759
Coria del Río	7.385	87.420.862	5.273.106	6.506.332	7.101.683	106.312.614
Coripe	561	3.288.085	238.426	762.872	286.478	4.576.318
Coronil (El)	1.484	13.263.695	847.630	1.260.789	1.019.780	16.395.173
Corrales (Los)	1.540	9.898.573	696.557	1.493.541	785.397	12.875.355
Cuervo de Sevilla (El)	2.222	17.841.965	1.326.862	2.359.626	1.267.587	22.798.320
Dos Hermanas	41.883	616.659.962	31.725.947	20.100.103	31.725.947	700.352.029
Écija	13.455	128.838.400	11.384.134	12.423.703	17.757.885	170.421.165
Espartinas	3.785	79.396.070	3.919.576	1.731.071	4.637.118	89.692.804
Estepa	4.625	40.037.696	3.594.800	4.687.924	6.058.407	54.384.265
Fuentes de Andalucía	2.258	16.681.462	2.203.518	2.240.552	2.016.034	23.146.194
Garrobo (El)	182	2.082.950	236.325	95.919	156.093	2.571.544
Gelves	3.516	68.046.717	4.840.689	1.695.056	6.894.314	81.493.075
Gerena	1.679	17.519.403	1.618.156	961.975	1.133.983	21.235.639
Gilena	1.161	10.420.164	949.762	1.929.607	1.024.253	14.325.219
Gines	4.825	93.842.276	6.176.797	1.812.289	5.383.250	107.236.059
Guadalcanal	925	6.715.834	434.285	1.719.612	866.622	9.737.327
Guillena	2.513	28.281.020	1.327.763	1.794.274	1.216.844	32.623.163
Herrera	2.241	16.147.311	1.762.068	3.865.101	3.110.995	24.887.963
Huévar del Aljarafe	683	7.135.157	128.973	510.995	386.920	8.162.861

3.3.2. Impuesto sobre la Renta de las Personas Físicas. 2005

Municipio	Número de declaraciones	Rentas netas declaradas por tipo de rendimiento (euros)				Total
		Rentas netas del trabajo	Rentas netas estimación directa	Rentas netas estimación objetiva	Otro tipo de rentas (netas)	
Isla Mayor	1.420	9.748.606	692.607	4.133.786	2.234.161	16.810.840
Lantejuela	1.046	8.028.081	824.671	1.375.207	1.098.806	11.327.898
Lebrija	7.978	70.963.677	6.374.044	18.078.549	6.885.605	102.312.106
Lora de Estepa	283	1.771.755	221.569	448.731	220.770	2.663.092
Lora del Río	5.471	49.905.665	4.156.095	6.608.127	4.364.225	65.040.616
Luisiana (La)	1.579	12.521.323	1.556.284	2.107.395	1.143.816	17.330.551
Madroño (El)	98	938.277	161.861	96.452	34.984	1.231.820
Mairena del Alcor	6.376	77.510.970	4.531.635	3.931.057	5.013.917	90.996.678
Mairena del Aljarafe	14.703	280.875.403	16.140.091	5.138.349	13.050.776	315.236.143
Marchena	5.927	59.740.883	3.003.238	5.417.606	5.432.328	73.608.776
Marinaleda	831	4.203.933	275.054	1.519.898	456.486	6.456.662
Martín de la Jara	881	5.288.998	497.779	1.409.227	449.607	7.646.375
Molares (Los)	714	6.494.063	307.727	885.807	262.403	7.951.590
Montellano	1.924	15.629.413	1.172.847	1.797.708	1.107.798	19.711.707
Morón de la Frontera	9.414	99.626.891	6.660.858	6.374.882	6.482.123	119.156.670
Navas de la Concepción (Las)	590	3.958.651	327.221	554.831	319.995	5.161.214
Olivares	2.519	28.132.743	2.099.870	2.244.689	1.996.428	34.480.626
Osuna	5.671	57.214.566	4.074.056	5.888.863	6.888.859	74.073.751
Palacios y Villafranca (Los)	10.975	96.314.468	7.316.346	18.800.396	8.204.759	130.649.034
Palomares del Río	2.151	41.134.472	2.315.857	817.087	2.413.907	46.690.660
Paradas	1.937	15.898.304	1.215.487	2.704.673	1.730.560	21.551.178
Pedrera	1.623	11.140.798	1.113.601	2.265.492	1.432.685	15.954.171
Pedroso (El)	684	6.186.945	396.945	509.477	612.760	7.707.668
Peñaflor	1.004	8.273.119	512.951	1.405.947	790.845	10.983.961
Pilas	3.362	30.626.055	2.890.540	4.168.971	2.508.619	40.202.225
Pruna	818	5.024.373	458.479	1.203.246	312.886	6.999.683
Puebla de Cazalla (La)	3.301	24.815.468	2.916.088	4.159.564	1.895.626	33.790.125
Puebla de los Infantes (La)	924	5.633.018	415.447	1.828.979	565.751	8.444.039
Puebla del Río (La)	3.174	36.525.089	2.534.375	3.714.957	2.803.311	45.582.290
Real de la Jara (El)	441	3.578.213	188.025	629.620	388.011	4.784.347
Rinconada (La)	10.562	127.383.109	4.101.545	9.026.339	6.468.386	147.008.781
Roda de Andalucía (La)	1.332	11.277.394	1.017.153	1.578.499	1.420.955	15.295.529
Ronquillo (El)	398	4.245.296	276.038	338.566	223.169	5.083.578
Rubio (El)	1.114	7.302.382	591.722	1.599.303	850.341	10.344.782
Salteras	1.611	24.410.560	1.973.730	1.121.698	1.176.205	28.687.931
San Juan de Aznalfarache	6.659	88.830.443	3.225.549	2.537.170	3.736.917	98.339.912
San Nicolás del Puerto	144	1.157.539	95.452	187.613	-124.022	1.316.582
Sanlúcar la Mayor	3.467	46.692.907	6.120.902	2.210.487	2.982.127	58.018.026
Santiponce	2.547	30.514.563	1.676.192	1.901.353	1.644.027	35.739.708
Saucejo (El)	1.384	8.506.834	705.204	2.554.460	915.750	12.683.516
Sevilla	274.936	4.585.467.468	353.869.509	117.590.178	437.391.505	5.494.868.147
Tocina	2.509	22.781.285	1.767.415	2.177.707	1.959.650	28.691.795
Tomares	8.765	191.635.750	13.648.956	2.795.835	12.041.902	220.144.457
Umbrete	2.190	27.636.682	1.508.853	1.614.569	1.268.590	32.035.101
Utrera	15.286	178.150.948	10.543.010	13.373.204	13.956.526	216.045.292
Valencina de la Concepción	2.910	7.966.983	52.251.762	1.435.814	5.136.850	66.791.409
Villamanrique de la Condesa	787	7.395.998	533.442	1.575.259	521.410	10.027.112
Villanueva de San Juan	521	2.687.060	168.380	830.595	210.864	3.897.679
Villanueva del Ariscal	1.733	21.384.353	1.612.424	1.237.975	1.235.427	25.472.726
Villanueva del Río y Minas	1.059	11.360.530	316.072	837.268	385.737	12.900.897
Villaverde del Río	1.634	14.724.405	676.852	2.556.360	1.158.679	19.120.120
Viso del Alcor (El)	5.463	52.929.748	4.629.557	4.231.246	3.499.919	65.296.999
Total	**640.519**	**8.977.312.497**	**635.367.627**	**435.424.605**	**746.140.426**	**10.795.526.415**

3.3.3. Indicadores de renta y finanzas

Municipio	Renta neta media por declaración IRPF. 2005	Entidades financieras por 1.000 hab. 2007
Aguadulce	10.618,64	0,97
Alanís	8.891,54	1,59
Albaida del Aljarafe	12.882,13	1,16
Alcalá de Guadaíra	15.711,21	0,76
Alcalá del Río	13.006,19	0,80
Alcolea del Río	10.138,60	1,20
Algaba (La)	13.602,72	0,50
Algámitas	8.487,65	1,51
Almadén de la Plata	10.417,89	1,27
Almensilla	16.968,93	0,59
Arahal	12.014,85	0,53
Aznalcázar	13.957,59	0,78
Aznalcóllar	12.752,32	0,81
Badolatosa	8.648,77	0,62
Benacazón	13.609,99	0,66
Bollullos de la Mitación	16.131,19	1,04
Bormujos	19.584,83	0,97
Brenes	12.430,27	0,67
Burguillos	12.757,61	0,82
Cabezas de San Juan (Las)	11.246,10	0,43
Camas	14.713,11	0,78
Campana (La)	10.014,42	0,94
Cantillana	13.225,72	0,50
Cañada Rosal	10.614,86	0,96
Carmona	13.601,73	0,47
Carrión de los Céspedes	12.270,54	1,77
Casariche	9.734,00	0,73
Castilblanco de los Arroyos	11.520,58	0,60
Castilleja de Guzmán	21.384,50	0,00
Castilleja de la Cuesta	15.843,14	0,70
Castilleja del Campo	11.690,57	1,58
Castillo de las Guardas (El)	11.738,23	0,62
Cazalla de la Sierra	12.496,91	1,18
Constantina	12.289,44	0,75
Coria del Río	14.395,75	0,71
Coripe	8.157,43	0,69
Coronil (El)	11.047,96	0,99
Corrales (Los)	8.360,62	0,98
Cuervo de Sevilla (El)	10.260,27	0,59
Dos Hermanas	16.721,63	0,71
Écija	12.666,01	0,71
Espartinas	23.696,91	0,48
Estepa	11.758,76	1,05
Fuentes de Andalucía	10.250,75	0,68
Garrobo (El)	14.129,36	0,00
Gelves	23.177,78	0,47
Gerena	12.647,79	0,66
Gilena	12.338,69	1,02
Gines	22.225,09	0,56
Guadalcanal	10.526,84	1,67
Guillena	12.981,76	0,50
Herrera	11.105,74	0,78
Huévar del Aljarafe	11.951,48	0,79

3.3.3. Indicadores de renta y finanzas

Municipio	Renta neta media por declaración IRPF. 2005	Entidades financieras por 1.000 hab. 2007
Isla Mayor	11.838,62	0,69
Lantejuela	10.829,73	0,79
Lebrija	12.824,28	0,47
Lora de Estepa	9.410,22	2,41
Lora del Río	11.888,25	0,63
Luisiana (La)	10.975,65	0,66
Madroño (El)	12.569,59	0,00
Mairena del Alcor	14.271,75	0,62
Mairena del Aljarafe	21.440,26	0,89
Marchena	12.419,23	0,57
Marinaleda	7.769,75	0,75
Martín de la Jara	8.679,20	1,09
Molares (Los)	11.136,68	1,00
Montellano	10.245,17	0,99
Morón de la Frontera	12.657,39	0,53
Navas de la Concepción (Las)	8.747,82	1,12
Olivares	13.688,22	0,67
Osuna	13.061,85	0,73
Palacios y Villafranca (Los)	11.904,24	0,48
Palomares del Río	21.706,49	0,52
Paradas	11.126,06	0,72
Pedrera	9.830,05	0,78
Pedroso (El)	11.268,52	0,89
Peñaflor	10.940,20	0,80
Pilas	11.957,83	0,88
Pruna	8.557,07	1,02
Puebla de Cazalla (La)	10.236,33	0,64
Puebla de los Infantes (La)	9.138,57	0,91
Puebla del Río (La)	14.361,15	0,42
Real de la Jara (El)	10.848,86	1,23
Rinconada (La)	13.918,65	0,70
Roda de Andalucía (La)	11.483,13	1,14
Ronquillo (El)	12.772,81	0,72
Rubio (El)	9.286,16	1,13
Salteras	17.807,53	0,64
San Juan de Aznalfarache	14.767,97	0,60
San Nicolás del Puerto	9.142,93	2,97
Sanlúcar la Mayor	16.734,36	0,82
Santiponce	14.032,08	0,77
Saucejo (El)	9.164,39	0,45
Sevilla	19.985,99	1,16
Tocina	11.435,55	0,86
Tomares	25.116,31	0,66
Umbrete	14.627,90	0,59
Utrera	14.133,54	0,63
Valencina de la Concepción	22.952,37	0,38
Villamanrique de la Condesa	12.740,93	0,75
Villanueva de San Juan	7.481,15	1,42
Villanueva del Ariscal	14.698,63	0,69
Villanueva del Río y Minas	12.182,15	0,57
Villaverde del Río	11.701,42	0,58
Viso del Alcor (El)	11.952,59	0,40

3.4. Presupuestos Municipales

3.4.1. Presupuestos municipales de ingresos y gastos. 2007

Notas:

Los presupuestos municipales que se relacionan son los aprobados por las distintas corporaciones municipales para el ejercicio de 2007, no los presupuestos liquidados. El desglose de estos presupuestos se presenta en base a la clasificación económica de los mismos.

FUENTES:

3.4.1. Boletín Oficial de la Provincia. Ayuntamientos de la Provincia

3.4.1. Presupuestos Municipales de Ingresos y Gastos.2007

	Presupuestos de Ingresos				
	Operaciones Corrientes				
Municipio	1. Impuestos directos	2. Impuestos indirectos	3. Tasas y otros ingresos	4. Transfer. corrientes	5. Ingresos patrimon
Aguadulce	222.400,00	180.000,00	272.800,00	733.227,82	36.000,00
Alanís	265.147,05	53.343,92	225.565,39	741.155,49	11.557,96
Albaida del Aljarafe	-	-	-	-	-
Alcalá de Guadaíra	-	-	-	-	-
Alcalá del Río	2.205.000,00	1.200.000,00	5.170.833,00	2.325.960,00	9.665,00
Alcolea del Río	545.000,00	100.000,00	375.100,00	1.133.345,00	45.100,00
Algaba (La)	-	-	-	-	-
Algámitas	99.442,43	90.100,00	63.550,00	464.795,07	500,00
Almadén de la Plata	185.395,64	64.405,39	233.783,40	1.482.710,00	22.122,76
Almensilla	560.403,42	691.918,04	1.137.598,28	812.087,96	92.788,93
Arahal	3.435.950,00	446.800,00	1.759.350,59	4.769.071,63	87.300,00
Aznalcázar	864.000,00	499.642,87	894.888,27	609.188,73	108.500,00
Aznalcóllar	652.698,94	403.000,00	1.262.505,40	1.994.857,44	20.000,00
Badolatosa	449.686,95	121.040,16	387.181,60	1.104.373,25	22.305,28
Benacazón	851.966,30	661.263,75	4.791.780,23	1.424.495,72	6.000,00
Bollullos de la Mitación	2.310.230,49	2.391.091,05	4.954.922,35	4.031.814,14	42.605,31
Bormujos	3.359.000,00	2.055.152,00	2.652.617,00	3.067.474,00	249.700,00
Brenes	1.942.500,00	385.000,00	953.803,59	1.895.349,09	25.003,68
Burguillos	1.148.761,03	800.000,00	764.121,14	1.433.678,08	18.966,31
Cabezas de San Juan (Las)	2.377.500,00	378.819,02	1.530.400,11	3.535.236,80	75.850,00
Camas	-	-	-	-	-
Campana (La)	785.000,00	131.500,00	772.600,00	1.398.818,92	48.158,00
Cantillana	1.706.452,00	650.000,00	867.287,00	2.315.756,00	1.201,00
Cañada Rosal	417.000,00	150.000,00	362.750,85	604.000,00	12.500,00
Carmona	6.969.278,46	1.302.647,78	4.484.150,96	6.099.316,74	57.987,60
Carrión de los Céspedes	338.000,00	425.000,00	985.806,00	1.142.298,93	1.000,00
Casariche	760.237,78	153.830,96	533.076,73	1.553.124,89	51.650,36
Castilblanco de los Arroyos	670.000,00	279.500,00	1.519.841,46	2.155.470,74	44.600,00
Castilleja de Guzmán	811.551,00	590.000,00	1.027.003,00	699.501,00	12.500,00
Castilleja de la Cuesta	-	-	-	-	-
Castilleja del Campo	-	-	-	-	-
Castillo de las Guardas (El)	545.875,00	124.900,00	475.462,45	785.954,98	23.238,08
Cazalla de la Sierra	834.478,48	112.862,42	549.100,24	1.098.385,75	6.674,55
Constantina	925.000,00	210.760,00	600.500,00	1.790.698,00	247.000,00
Coria del Río	4.307.924,09	1.465.451,32	10.804.806,57	8.764.791,00	167.467,24
Coripe	197.000,10	45.802,62	203.790,00	513.164,48	4.850,00
Coronil (El)	971.068,53	417.048,42	955.130,04	2.050.419,63	6.393,47
Corrales (Los)	513.600,00	40.000,00	349.455,00	1.061.904,06	129.515,18
Cuervo de Sevilla (El)	-	-	-	-	-
Dos Hermanas	24.896.520,00	7.344.610,00	8.836.694,37	22.795.085,75	570.000,00
Écija	10.460.000,00	3.730.000,00	6.478.510,61	8.657.247,27	200.301,00
Espartinas	-	-	-	-	-
Estepa	2.706.490,00	473.495,00	1.862.291,15	3.190.778,44	482.439,83
Fuentes de Andalucía	1.126.000,00	240.632,17	530.810,00	2.039.438,83	76.406,65
Garrobo (El)	95.246,30	0,00	289.800,65	777.646,84	3.478,71
Gelves	1.515.600,00	1.962.670,00	5.194.598,00	1.715.535,00	63.550,00
Gerena	-	-	-	-	-
Gilena	537.745,91	153.391,60	703.678,00	614.636,06	202.533,88
Gines	2.199.350,65	666.000,00	2.349.211,25	2.033.933,45	25.205,72
Guadalcanal	-	-	-	-	-
Guillena	3.091.380,03	2.508.467,31	731.147,81	2.452.734,45	71.552,84
Herrera	1.343.285,00	150.000,00	648.764,00	1.182.667,19	20.332,81
Huévar del Aljarafe	849.402,38	2.359.719,11	258.588,86	746.154,98	2.777.178,15

3.4.1. Presupuestos Municipales de Ingresos y Gastos.2007

	Presupuestos de Ingresos				
	Operaciones Corrientes				
Municipio	1. Impuestos directos	2. Impuestos indirectos	3. Tasas y otros ingresos	4. Transfer. corrientes	5. Ingresos patrimon
Isla Mayor	1.205.000,00	150.000,00	314.000,00	1.390.972,62	36.000,00
Lantejuela	308.841,14	98.214,54	286.698,18	735.904,68	28.102,87
Lebrija	5.825.022,99	1.583.000,00	4.203.767,18	6.376.135,89	290.004,88
Lora de Estepa	108.749,40	60.000,00	132.027,29	357.506,39	7.000,00
Lora del Río	-	-	-	-	-
Luisiana (La)	770.922,07	0,00	1.104.367,76	1.841.906,90	43.913,09
Madroño (El)	65.623,80	0,00	82.825,37	303.487,23	1.300,00
Mairena del Alcor	4.109.291,34	1.100.130,78	1.964.109,80	4.223.647,49	607.741,14
Mairena del Aljarafe	12.019.500,00	0,00	3.610.000,00	13.982.219,29	181.290,28
Marchena	3.770.038,25	889.050,00	1.491.233,56	5.651.081,55	1.522.400,00
Marinaleda	230.399,89	44.000,00	279.900,00	1.468.302,23	74.500,00
Martín de la Jara	331.078,39	17.000,00	103.410,68	1.003.632,85	35.213,20
Molares (Los)	388.000,00	240.900,00	600.171,53	835.199,03	7.600,00
Montellano	-	-	-	-	-
Morón de la Frontera	-	-	-	-	-
Navas de la Concepción (Las)	173.000,00	21.500,00	94.550,00	1.667.818,00	23.000,00
Olivares	1.403.400,92	728.324,00	1.141.005,04	2.206.806,68	15.969,29
Osuna	3.650.550,73	843.746,21	3.669.235,10	4.863.609,44	184.093,98
Palacios y Villafranca (Los)	6.217.414,16	1.795.440,68	6.355.310,27	8.507.311,54	103.463,28
Palomares del Río	-	-	-	-	-
Paradas	-	-	-	-	-
Pedrera	580.033,29	219.587,01	962.637,15	1.295.410,24	48.825,00
Pedroso (El)	415.250,00	202.353,16	455.928,69	1.178.217,92	44.785,42
Peñaflor	681.691,73	45.700,00	303.700,00	735.758,20	15.301,00
Pilas	-	-	-	-	-
Pruna	-	-	-	-	-
Puebla de Cazalla (La)	1.890.000,00	599.000,00	2.064.568,56	2.881.839,03	15.000,00
Puebla de los Infantes (La)	-	-	-	-	-
Puebla del Río (La)	2.419.458,72	260.602,00	506.940,00	3.006.385,63	70.600,00
Real de la Jara (El)	285.187,57	142.495,66	81.198,97	602.704,40	0,00
Rinconada (La)	-	-	-	-	-
Roda de Andalucía (La)	575.000,00	320.100,00	235.500,00	1.162.000,00	30.500,00
Ronquillo (El)	-	-	-	-	-
Rubio (El)	359.282,00	70.601,00	235.915,40	723.497,44	30.806,00
Salteras	700.000,00	805.338,42	4.139.342,75	1.407.405,00	20.300,00
San Juan de Aznalfarache	4.734.912,51	3.704.502,00	8.558.034,08	4.829.950,02	113.030,00
San Nicolás del Puerto	-	-	-	-	-
Sanlúcar la Mayor	-	-	-	-	-
Santiponce	1.313.692,94	1.253.000,00	707.683,31	2.182.905,87	66.133,66
Saucejo (El)	391.823,82	400.901,52	279.516,12	585.023,76	43.821,49
Sevilla	216.299.325,13	29.301.735,96	97.246.854,23	261.853.739,25	16.085.665,25
Tocina	1.358.300,00	682.000,00	867.908,00	2.122.081,77	10.510,00
Tomares	-	-	-	-	-
Umbrete	-	-	-	-	-
Utrera	10.148.650,71	4.413.225,23	7.052.623,00	11.163.824,59	195.500,00
Valencina de la Concepción	2.090.000,00	200.000,00	1.184.247,50	2.424.703,42	700.000,00
Villamanrique de la Condesa	631.000,00	476.000,00	754.004,00	1.165.341,00	1.972.912,00
Villanueva de San Juan	154.233,08	195.007,75	170.515,71	238.650,05	24.000,00
Villanueva del Ariscal	-	-	-	-	-
Villanueva del Río y Minas	881.901,39	376.512,00	753.610,72	1.269.956,97	327.321,61
Villaverde del Río	797.278,68	536.691,61	599.044,14	1.276.544,06	10.987,43
Viso del Alcor (El)	2.741.073,00	1.227.313,59	3.591.961,95	4.090.996,36	37.507,89

3.4.1. Presupuestos Municipales de Ingresos y Gastos.2007

	Presupuestos de Ingresos				
	Operaciones de Capital				
Municipio	6. Enajen.de invers. reales	7. Transfer. de capital	8. Activos financieros	9. Pasivos financieros	Total Ingresos
Aguadulce	116.180,00	1.561.549,64	2.600,00	0,00	**3.124.757,46**
Alanís	0,00	252.537,00	0,00	69.320,00	**1.618.626,81**
Albaida del Aljarafe	-	-	-	-	-
Alcalá de Guadaíra	-	-	-	-	-
Alcalá del Río	3.942.661,00	1.390.881,00	25.000,00	150.000,00	**16.420.000,00**
Alcolea del Río	91.200,00	427.100,00	3.000,00	0,00	**2.719.845,00**
Algaba (La)	-	-	-	-	-
Algámitas	100,00	1.197.343,42	0,00	0,00	**1.915.830,92**
Almadén de la Plata	0,00	417.869,19	0,00	95.474,79	**2.501.761,17**
Almensilla	2.000.000,00	4.198.324,29	0,00	0,00	**9.493.120,92**
Arahal	2.000,00	1.646.236,35	30.000,00	721.344,02	**12.898.052,59**
Aznalcázar	69.946,61	287.718,73	6.000,00	161.430,46	**3.501.315,67**
Aznalcóllar	6,00	946.803,41	0,00	300.000,00	**5.579.871,19**
Badolatosa	0,00	1.482.544,74	0,00	225.421,67	**3.792.553,65**
Benacazón	972.000,00	1.996.205,27	36.000,00	3.888.000,00	**14.627.711,27**
Bollullos de la Mitación	1.100.303,97	2.349.780,15	45.000,00	0,00	**17.225.747,46**
Bormujos	558.813,00	572.510,00	24.046,00	565.205,00	**13.104.517,00**
Brenes	744.577,36	1.682.200,29	18.000,00	1.442.992,75	**9.089.426,76**
Burguillos	0,00	942.612,36	962.058,17	0,00	**6.070.197,09**
Cabezas de San Juan (Las)	457.230,31	728.032,70	36.060,73	600.000,00	**9.719.129,67**
Camas	-	-	-	-	-
Campana (La)	450.000,00	1.237.426,00	22.000,00	250.000,00	**5.095.502,92**
Cantillana	1.158.446,00	107.855,00	24.242,42	581.964,75	**7.413.204,17**
Cañada Rosal	254.000,00	82.986,25	6.000,00	35.763,15	**1.925.000,25**
Carmona	0,00	0,00	54.000,00	0,00	**18.967.381,54**
Carrión de los Céspedes	2,00	571.122,98	0,00	0,00	**3.463.229,91**
Casariche	408.929,70	230.847,95	6.000,00	0,00	**3.697.698,37**
Castilblanco de los Arroyos	0,00	898.517,99	50.000,00	383.334,30	**6.001.264,49**
Castilleja de Guzmán	0,00	291.350,51	5.000,00	1,00	**3.436.906,51**
Castilleja de la Cuesta	-	-	-	-	-
Castilleja del Campo	-	-	-	-	-
Castillo de las Guardas (El)	0,00	1.305.007,66	0,00	93.166,88	**3.353.605,05**
Cazalla de la Sierra	300.000,00	414.225,88	3.005,06	750.000,00	**4.068.732,38**
Constantina	20.000,00	1.178.042,00	20.000,00	8.000,00	**5.000.000,00**
Coria del Río	545.000,00	10.805,92	24.520,80	55.000,00	**26.145.766,94**
Coripe	0,00	363.903,39	0,00	50.920,85	**1.379.431,44**
Coronil (El)	0,00	862.935,53	6.000,00	0,00	**5.268.995,62**
Corrales (Los)	585.000,00	1.006.899,85	1.200,00	170.000,00	**3.857.574,09**
Cuervo de Sevilla (El)	-	-	-	-	-
Dos Hermanas	16.306.000,00	9.801.089,88	450.000,00	0,00	**91.000.000,00**
Écija	1.449.589,01	2.127.201,91	0,00	700.000,00	**33.802.849,80**
Espartinas	-	-	-	-	-
Estepa	3.948.680,00	3.625.013,64	25.840,00	745.000,00	**17.060.028,06**
Fuentes de Andalucía	0,00	758.649,58	12.000,00	0,00	**4.783.937,23**
Garrobo (El)	306.297,47	538.020,67	0,00	1.691.317,56	**3.701.808,20**
Gelves	0,00	94.031,00	32.000,00	0,00	**10.577.984,00**
Gerena	-	-	-	-	-
Gilena	790.885,71	666.203,28	0,00	0,00	**3.669.074,44**
Gines	0,00	111.288,00	36.000,00	0,00	**7.420.989,07**
Guadalcanal	-	-	-	-	-
Guillena	0,00	3.528.442,66	0,00	405.508,41	**12.789.233,51**
Herrera	100.002,00	848.947,00	6.002,00	100.000,00	**4.400.000,00**
Huévar del Aljarafe	0,00	649.698,74	0,00	0,17	**7.640.742,39**

3.4.1. Presupuestos Municipales de Ingresos y Gastos.2007

	Presupuestos de Ingresos				
	Operaciones de Capital				
Municipio	6. Enajen.de invers. reales	7. Transfer. de capital	8. Activos financieros	9. Pasivos financieros	Total Ingresos
Isla Mayor	0,00	463.515,19	15.000,00	192.212,19	**3.766.700,00**
Lantejuela	34.317,00	350.540,74	900,00	63.112,05	**1.906.631,20**
Lebrija	2.025.751,38	507.283,90	0,00	1.237.998,72	**22.048.964,94**
Lora de Estepa	0,00	555.992,12	0,00	153.353,53	**1.374.628,73**
Lora del Río	-	-	-	-	-
Luisiana (La)	0,00	1.676.193,97	0,00	1.000.000,00	**6.437.303,79**
Madroño (El)	0,00	157.109,39	0,00	0,00	**610.345,79**
Mairena del Alcor	1.489.000,00	5.563.808,92	21.938,21	915.817,27	**19.995.484,95**
Mairena del Aljarafe	3.950.000,00	515.840,00	76.800,00	0,00	**34.335.649,57**
Marchena	1.567.564,18	6.442.287,42	0,00	760.000,00	**22.093.654,96**
Marinaleda	431.200,00	2.706.457,45	0,00	153.000,00	**5.387.759,57**
Martín de la Jara	631.102,65	1.015.500,87	7.800,00	0,00	**3.144.738,64**
Molares (Los)	0,00	437.660,03	4.200,00	0,00	**2.513.730,59**
Montellano	-	-	-	-	-
Morón de la Frontera	-	-	-	-	-
Navas de la Concepción (Las)	0,00	303.778,00	10.000,00	0,00	**2.293.646,00**
Olivares	0,00	216.751,05	10.000,00	0,00	**5.722.256,98**
Osuna	37.687,25	4.377.258,62	49.723,39	710.782,57	**18.386.687,29**
Palacios y Villafranca (Los)	0,00	4.769.245,14	18.880,66	3.847.849,62	**31.614.915,35**
Palomares del Río	-	-	-	-	-
Paradas	-	-	-	-	-
Pedrera	4.826,13	170.000,00	0,00	459.389,33	**3.740.708,15**
Pedroso (El)	0,00	565.223,01	85.495,77	650.718,78	**3.597.972,75**
Peñaflor	0,00	342.679,67	117.450,83	134.383,70	**2.376.665,13**
Pilas	-	-	-	-	-
Pruna	-	-	-	-	-
Puebla de Cazalla (La)	5.000,00	4.244.363,64	0,00	300.000,00	**11.999.771,23**
Puebla de los Infantes (La)	-	-	-	-	-
Puebla del Río (La)	474.312,02	382.148,01	3.569,49	88.594,52	**7.212.610,39**
Real de la Jara (El)	600.000,00	393.744,76	0,00	100.000,00	**2.205.331,36**
Rinconada (La)	-	-	-	-	-
Roda de Andalucía (La)	256.000,00	1.442.000,00	19.000,00	18.000,00	**4.058.100,00**
Ronquillo (El)	-	-	-	-	-
Rubio (El)	25.000,00	289.600,00	0,00	334.651,77	**2.069.353,61**
Salteras	0,00	262.782,00	200,00	0,00	**7.335.368,17**
San Juan de Aznalfarache	294.012,00	3.220.215,35	90.012,00	808.430,87	**26.353.098,83**
San Nicolás del Puerto	-	-	-	-	-
Sanlúcar la Mayor	-	-	-	-	-
Santiponce	1.000.000,00	346.709,80	6.010,12	350.000,00	**7.226.135,70**
Saucejo (El)	0,00	1.370.000,00	0,00	0,00	**3.071.086,71**
Sevilla	19.843.673,90	88.340.025,22	1.665.080,00	63.000.001,00	**793.636.099,94**
Tocina	1,00	769.828,87	40.000,00	135.000,00	**5.985.629,64**
Tomares	-	-	-	-	-
Umbrete	-	-	-	-	-
Utrera	0,00	1.402.008,80	220.000,00	3.915.747,01	**38.511.579,34**
Valencina de la Concepción	0,00	803.547,10	0,00	1.000.000,00	**8.402.498,02**
Villamanrique de la Condesa	6,00	283.485,00	12.023,00	4,00	**5.294.775,00**
Villanueva de San Juan	0,00	398.591,01	0,00	0,00	**1.180.997,60**
Villanueva del Ariscal	-	-	-	-	-
Villanueva del Río y Minas	698.671,47	1.196.142,70	6.010,12	105.006,01	**5.615.132,99**
Villaverde del Río	433.510,00	1.297.292,53	14.740,00	325.100,00	**5.291.188,45**
Viso del Alcor (El)	2.242.184,69	1.915.726,71	33.000,00	426.973,17	**16.306.737,36**

3.4.1. Presupuestos Municipales de Ingresos y Gastos.2007

	Presupuestos de Gastos			
	Operaciones Corrientes			
Municipio	1.Gastos de personal	2. Bienes corrientes y servicios	3. Gastos financieros	4. Transfer. corrientes
Aguadulce	1.121.923,37	535.437,45	9.324,51	140.173,06
Alanís	911.092,76	329.833,90	9.766,53	33.139,98
Albaida del Aljarafe	-	-	-	-
Alcalá de Guadaíra	-	-	-	-
Alcalá del Río	5.190.418,00	2.719.350,00	138.000,00	393.725,00
Alcolea del Río	1.205.050,00	758.785,00	11.500,00	64.410,00
Algaba (La)	-	-	-	-
Algámitas	291.146,48	182.500,00	10.000,00	154.000,00
Almadén de la Plata	965.722,70	769.465,00	36.653,00	154.576,49
Almensilla	3.947.905,74	1.359.500,00	251.000,00	42.138,00
Arahal	6.094.413,29	2.089.144,41	237.813,74	550.031,00
Aznalcázar	1.717.620,95	919.820,03	44.157,13	161.260,28
Aznalcóllar	2.011.127,90	855.909,52	41.773,04	522.618,13
Badolatosa	681.786,33	600.329,92	37.020,77	584.851,68
Benacazón	2.735.093,37	925.530,00	66.358,18	258.971,57
Bollullos de la Mitación	4.791.667,54	5.971.431,22	154.010,00	602.696,53
Bormujos	6.507.794,00	3.331.167,00	242.032,00	385.212,00
Brenes	3.093.066,97	984.716,26	180.760,00	489.302,30
Burguillos	2.688.402,30	1.169.351,59	58.036,64	151.699,02
Cabezas de San Juan (Las)	4.442.635,64	2.098.557,03	252.000,00	309.613,26
Camas	-	-	-	-
Campana (La)	1.527.729,00	1.103.945,00	38.800,00	162.572,00
Cantillana	2.601.424,03	2.039.591,28	202.077,97	147.533,00
Cañada Rosal	630.846,43	587.856,54	19.751,73	117.860,17
Carmona	9.047.543,52	3.658.542,48	417.118,19	4.548.444,83
Carrión de los Céspedes	1.523.064,78	852.827,76	16.094,15	24.415,83
Casariche	1.729.044,44	1.067.776,82	35.089,79	280.892,45
Castilblanco de los Arroyos	1.824.658,00	1.596.950,00	101.513,82	912.300,00
Castilleja de Guzmán	1.361.181,11	884.502,93	16.000,00	42.600,00
Castilleja de la Cuesta	-	-	-	-
Castilleja del Campo	-	-	-	-
Castillo de las Guardas (El)	756.502,25	876.726,78	40.100,00	155.162,58
Cazalla de la Sierra	1.431.394,69	720.571,50	60.614,57	113.370,33
Constantina	1.857.006,00	1.291.985,00	7.080,00	345.605,00
Coria del Río	12.638.991,87	3.843.478,92	751.874,82	4.668.224,18
Coripe	600.433,74	286.467,80	11.200,00	25.800,00
Coronil (El)	1.808.650,15	1.433.148,76	241.993,69	331.013,53
Corrales (Los)	421.134,06	788.019,19	40.295,32	536.758,53
Cuervo de Sevilla (El)	-	-	-	-
Dos Hermanas	31.010.737,99	24.582.358,22	85.000,00	8.656.177,79
Écija	10.220.839,19	6.830.877,19	1.232.000,00	4.606.039,07
Espartinas	-	-	-	-
Estepa	4.509.838,41	2.317.937,48	325.747,08	853.376,12
Fuentes de Andalucía	2.053.375,01	867.650,00	34.116,79	737.845,00
Garrobo (El)	691.275,56	224.481,99	2.132,39	86.219,00
Gelves	4.924.771,00	1.611.220,00	59.193,00	307.170,00
Gerena	-	-	-	-
Gilena	1.568.552,59	942.154,89	31.377,95	372.262,39
Gines	3.906.454,70	1.695.340,57	99.172,15	171.913,87
Guadalcanal	-	-	-	-
Guillena	4.432.538,85	3.468.078,02	54.664,37	673.452,79
Herrera	1.880.068,00	998.959,48	63.099,88	400.432,00
Huévar del Aljarafe	3.171.150,58	1.866.280,55	21.500,00	1.467.100,10

3.4.1. Presupuestos Municipales de Ingresos y Gastos.2007

	Presupuestos de Gastos			
	Operaciones Corrientes			
Municipio	1.Gastos de personal	2. Bienes corrientes y servicios	3. Gastos financieros	4. Transfer. corrientes
Isla Mayor	1.878.666,39	633.089,90	96.000,00	255.326,23
Lantejuela	794.019,33	510.225,10	22.209,74	86.315,10
Lebrija	8.262.927,75	6.324.903,42	632.433,79	1.444.461,65
Lora de Estepa	260.157,98	294.236,84	10.100,00	63.988,21
Lora del Río	-	-	-	-
Luisiana (La)	1.953.891,70	727.224,05	61.486,77	252.126,13
Madroño (El)	243.768,97	163.207,71	1.500,00	17.879,28
Mairena del Alcor	4.399.302,80	2.261.171,88	438.591,84	3.290.761,47
Mairena del Aljarafe	14.154.880,75	4.537.888,32	363.765,40	9.851.203,02
Marchena	5.807.314,61	2.519.128,89	353.489,91	3.852.411,54
Marinaleda	818.680,62	789.226,00	24.300,00	513.912,57
Martín de la Jara	438.815,41	421.858,75	14.688,76	618.962,80
Molares (Los)	1.249.086,84	538.946,29	13.717,00	131.847,07
Montellano	-	-	-	-
Morón de la Frontera	-	-	-	-
Navas de la Concepción (Las)	1.128.155,00	493.558,00	5.896,00	38.000,00
Olivares	3.418.096,21	1.234.878,79	33.176,53	149.969,28
Osuna	5.656.932,46	5.161.201,40	459.352,25	1.599.911,32
Palacios y Villafranca (Los)	14.041.077,90	6.784.023,68	309.615,96	999.611,06
Palomares del Río	-	-	-	-
Paradas	-	-	-	-
Pedrera	1.569.408,55	994.246,01	60.730,42	275.551,08
Pedroso (El)	965.230,92	775.886,09	26.200,00	163.898,13
Peñaflor	1.183.898,53	464.045,17	25.012,74	73.063,64
Pilas	-	-	-	-
Pruna	-	-	-	-
Puebla de Cazalla (La)	3.344.304,11	1.279.000,00	158.510,00	880.392,26
Puebla de los Infantes (La)	-	-	-	-
Puebla del Río (La)	3.873.288,66	1.402.171,55	238.697,39	682.082,91
Real de la Jara (El)	708.133,26	700.510,03	8.800,00	49.081,82
Rinconada (La)	-	-	-	-
Roda de Andalucía (La)	1.345.000,00	814.000,00	35.000,00	188.600,00
Ronquillo (El)	-	-	-	-
Rubio (El)	729.104,72	476.200,85	8.188,30	182.439,93
Salteras	2.442.284,35	1.208.268,03	1.433,48	599.353,00
San Juan de Aznalfarache	8.691.057,98	4.747.826,94	1.010.552,02	2.134.126,25
San Nicolás del Puerto	-	-	-	-
Sanlúcar la Mayor	-	-	-	-
Santiponce	2.386.607,18	1.612.154,08	82.560,63	289.061,58
Saucejo (El)	1.319.961,49	867.747,41	0,00	203.469,61
Sevilla	303.398.302,66	112.985.540,72	16.450.675,00	137.154.302,87
Tocina	2.168.294,93	2.074.409,35	113.000,00	421.609,46
Tomares	-	-	-	-
Umbrete	-	-	-	-
Utrera	15.696.509,51	9.201.003,73	693.164,58	2.295.297,01
Valencina de la Concepción	3.485.155,49	1.350.216,01	47.895,79	495.681,13
Villamanrique de la Condesa	1.759.951,00	2.834.112,00	10.040,00	86.033,00
Villanueva de San Juan	290.200,20	196.704,98	4.161,60	98.916,42
Villanueva del Ariscal	-	-	-	-
Villanueva del Río y Minas	3.205.940,27	767.657,53	127.179,01	418.383,08
Villaverde del Río	1.661.327,26	984.780,56	42.311,36	67.300,34
Viso del Alcor (El)	7.985.842,55	1.913.351,34	535.905,77	985.195,48

3.4.1. Presupuestos Municipales de Ingresos y Gastos.2007

	Presupuestos de Gastos				
	Operaciones de Capital				
Municipio	6. Inversiones reales	7. Transfer. de capital	8. Activos financieros	9. Pasivos financieros	Total de gastos
Aguadulce	1.294.019,66	0,00	0,00	23.879,41	**3.124.757,46**
Alanís	321.857,00	0,00	0,00	12.936,64	**1.618.626,81**
Albaida del Aljarafe	-	-	-	-	-
Alcalá de Guadaíra	-	-	-	-	-
Alcalá del Río	6.386.507,00	35.000,00	25.000,00	862.000,00	**15.750.000,00**
Alcolea del Río	677.100,00	0,00	3.000,00	0,00	**2.719.845,00**
Algaba (La)	-	-	-	-	-
Algámitas	1.218.184,44	0,00	0,00	60.000,00	**1.915.830,92**
Almadén de la Plata	513.343,98	0,00	0,00	62.000,00	**2.501.761,17**
Almensilla	3.049.597,41	798.346,62	0,00	44.632,65	**9.493.120,42**
Arahal	3.119.671,01	55.635,12	30.050,61	721.293,41	**12.898.052,59**
Aznalcázar	520.302,52	0,00	12.000,00	126.149,36	**3.501.310,27**
Aznalcóllar	2.148.442,60	0,00	0,00	0,00	**5.579.871,19**
Badolatosa	1.703.166,41	4.800,00	0,00	180.598,54	**3.792.553,65**
Benacazón	10.061.410,55	35.200,00	36.000,00	509.147,60	**14.627.711,27**
Bollullos de la Mitación	2.579.663,71	13.633,60	45.000,00	2.555.622,59	**16.713.725,19**
Bormujos	2.005.709,00	38.352,00	29.046,00	565.205,00	**13.104.517,00**
Brenes	3.951.579,55	2.000,00	18.000,00	370.000,00	**9.089.425,08**
Burguillos	1.804.814,17	162,41	6.000,00	191.730,96	**6.070.197,09**
Cabezas de San Juan (Las)	1.785.263,01	0,00	36.060,73	795.000,00	**9.719.129,67**
Camas	-	-	-	-	-
Campana (La)	1.756.892,92	327.217,00	22.000,00	156.347,00	**5.095.502,92**
Cantillana	1.638.445,75	236.868,39	24.242,42	280.000,00	**7.170.182,84**
Cañada Rosal	483.372,95	29.475,44	6.000,00	49.836,74	**1.925.000,00**
Carmona	223.073,44	37.283,73	54.100,00	981.275,35	**18.967.381,54**
Carrión de los Céspedes	1.034.931,94	3.014,00	0,00	8.881,45	**3.463.229,91**
Casariche	412.137,70	127.433,63	6.000,00	39.323,54	**3.697.698,37**
Castilblanco de los Arroyos	1.058.324,55	6.000,00	50.000,00	433.518,12	**5.983.264,49**
Castilleja de Guzmán	616.593,03	131.107,00	5.000,00	35.000,00	**3.091.984,07**
Castilleja de la Cuesta	-	-	-	-	-
Castilleja del Campo	-	-	-	-	-
Castillo de las Guardas (El)	1.504.471,33	0,00	0,00	20.642,11	**3.353.605,05**
Cazalla de la Sierra	1.254.046,62	0,00	3.005,06	294.250,35	**3.877.253,12**
Constantina	1.365.940,00	80.000,00	19.000,00	33.384,00	**5.000.000,00**
Coria del Río	3.509.111,84	75.710,20	31.540,80	431.752,43	**25.950.685,06**
Coripe	420.029,90	0,00	0,00	35.500,00	**1.379.431,44**
Coronil (El)	1.107.949,88	0,00	5.000,00	66.254,08	**4.994.010,09**
Corrales (Los)	2.003.055,08	0,00	1.260,00	67.051,51	**3.857.573,69**
Cuervo de Sevilla (El)	-	-	-	-	-
Dos Hermanas	24.275.167,00	1.879.559,00	450.000,00	61.000,00	**91.000.000,00**
Écija	5.488.374,95	1.400.009,00	3.010,00	800.000,00	**30.581.149,40**
Espartinas	-	-	-	-	-
Estepa	7.864.071,15	181.317,85	25.840,00	792.942,78	**16.871.070,87**
Fuentes de Andalucía	951.450,70	4.000,00	12.000,00	123.499,73	**4.783.937,23**
Garrobo (El)	2.656.432,91	0,00	0,00	41.293,35	**3.701.835,20**
Gelves	3.496.014,00	40.125,00	32.000,00	98.825,00	**10.569.318,00**
Gerena	-	-	-	-	-
Gilena	647.236,69	0,00	107.462,93	754.726,62	**4.423.774,06**
Gines	1.289.244,59	157.827,41	36.000,00	65.035,78	**7.420.989,07**
Guadalcanal	-	-	-	-	-
Guillena	1.597.949,60	345.669,45	0,00	2.216.880,43	**12.789.233,51**
Herrera	948.000,00	0,00	6.002,00	103.438,64	**4.400.000,00**
Huévar del Aljarafe	1.061.804,05	52.907,06	0,00	0,05	**7.640.742,39**

3.4.1. Presupuestos Municipales de Ingresos y Gastos.2007

	Presupuestos de Gastos				
	Operaciones de Capital				
Municipio	6. Inversiones reales	7. Transfer. de capital	8. Activos financieros	9. Pasivos financieros	Total de gastos
Isla Mayor	708.701,05	52.058,64	15.000,00	127.857,79	**3.766.700,00**
Lantejuela	412.121,56	0,00	900,00	80.840,37	**1.906.631,20**
Lebrija	4.880.625,95	85.000,00	1.600,00	612.645,86	**22.244.598,42**
Lora de Estepa	709.345,70	6.800,00	0,00	30.000,00	**1.374.628,73**
Lora del Río	-	-	-	-	-
Luisiana (La)	2.442.575,14	0,00	0,00	58.083,21	**5.495.387,00**
Madroño (El)	179.382,55	0,00	0,00	4.607,28	**610.345,79**
Mairena del Alcor	8.657.901,48	10.000,00	19.500,00	918.255,48	**19.995.484,95**
Mairena del Aljarafe	3.738.866,25	740.553,38	75.000,00	873.492,45	**34.335.649,57**
Marchena	8.459.036,78	330.077,01	0,00	772.196,22	**22.093.654,96**
Marinaleda	2.710.636,34	503.004,04	0,00	28.000,00	**5.387.759,57**
Martín de la Jara	1.477.679,03	93.101,81	7.800,00	20.622,96	**3.093.529,52**
Molares (Los)	532.435,63	0,00	4.200,00	43.497,76	**2.513.730,59**
Montellano	-	-	-	-	-
Morón de la Frontera	-	-	-	-	-
Navas de la Concepción (Las)	601.537,00	0,00	10.000,00	16.500,00	**2.293.646,00**
Olivares	749.986,93	33.071,11	10.000,00	93.078,13	**5.722.256,98**
Osuna	4.379.017,86	136.350,00	49.723,39	915.198,61	**18.357.687,29**
Palacios y Villafranca (Los)	8.887.953,31	0,00	0,00	592.633,44	**31.614.915,35**
Palomares del Río	-	-	-	-	-
Paradas	-	-	-	-	-
Pedrera	571.699,52	63.689,91	0,00	205.382,66	**3.740.708,15**
Pedroso (El)	758.406,10	0,00	0,00	64.709,48	**2.754.330,72**
Peñaflor	414.393,88	79.511,51	0,00	136.574,53	**2.376.500,00**
Pilas	-	-	-	-	-
Pruna	-	-	-	-	-
Puebla de Cazalla (La)	5.377.067,78	775.097,90	0,00	185.398,92	**11.999.770,97**
Puebla de los Infantes (La)	-	-	-	-	-
Puebla del Río (La)	389.309,52	0,00	3.569,49	149.178,85	6.738.298,37
Real de la Jara (El)	549.616,70	80.000,00	0,00	60.000,00	**2.156.141,81**
Rinconada (La)	-	-	-	-	-
Roda de Andalucía (La)	1.515.000,00	46.000,00	19.000,00	95.500,00	**4.058.100,00**
Ronquillo (El)	-	-	-	-	-
Rubio (El)	665.114,81	305,00	0,00	18.000,00	**2.079.353,61**
Salteras	2.936.390,00	114.330,00	18.000,00	15.309,31	**7.335.368,17**
San Juan de Aznalfarache	8.206.641,18	713.339,00	90.000,00	607.843,05	**26.201.386,42**
San Nicolás del Puerto	-	-	-	-	-
Sanlúcar la Mayor	-	-	-	-	-
Santiponce	2.510.102,71	229.083,87	6.010,12	110.555,53	**7.226.135,70**
Saucejo (El)	526.908,20	37.000,00	0,00	80.000,00	**3.035.086,71**
Sevilla	129.077.544,64	41.947.153,35	10.501.135,45	42.121.445,25	**793.636.099,94**
Tocina	1.024.105,24	6.823,95	40.000,00	137.386,71	**5.985.629,64**
Tomares	-	-	-	-	-
Umbrete	-	-	-	-	-
Utrera	6.483.679,50	6.478,00	220.000,00	3.915.747,01	**38.511.879,34**
Valencina de la Concepción	1.662.378,56	116.916,04	0,00	1.244.255,00	**8.402.498,02**
Villamanrique de la Condesa	575.316,00	1,00	12.022,00	17.300,00	**5.294.775,00**
Villanueva de San Juan	583.894,40	4.120,00	0,00	3.000,00	**1.180.997,60**
Villanueva del Ariscal	-	-	-	-	-
Villanueva del Río y Minas	964.734,70	3.000,00	6.010,01	122.228,39	**5.615.132,99**
Villaverde del Río	1.690.404,50	70.401,03	14.000,00	229.251,10	**4.759.776,15**
Viso del Alcor (El)	3.497.752,08	598.251,92	33.000,00	739.438,22	**16.288.737,36**

3.5. Precios y Consumo de energía

3.5.1. I.P.C. Sevilla. 2007-2008
3.5.2. Consumo de energía eléctrica. 2000-2006
3.5.3. Consumo de energía eléctrica por sectores. 2006
3.5.4. Indicadores de consumo. 2006

Notas:

El **Índice de Precios de Consumo (IPC)** es una medida estadística de la evolución del conjunto de precios de los bienes y servicios que consume la población española, y que el INE elabora con periodicidad mensual. En el Sistema de Índices de Precios de Consumo Base 2006, la media aritmética simple de los índices mensuales de dicho año, se ha hecho igual a 100.

Con esta nueva base se pretende conseguir una mejor representatividad en la cobertura del índice así como una mayor precisión en la medición de la evolución de este indicador, mediante la ampliación de la muestra de municipios, el incremento del número de precios recogidos, cambios en la composición de la cesta de compra y ponderaciones más actualizadas.

La muestra de la base 2006 está formada por 177 municipios (frente a los 141 de la base 2001), el número total de precios aumenta en torno al 12%, con lo que el cómputo mensual del IPC se realiza con un número de precios cercano a los 220.000. Por su parte, la cantidad de artículos se incrementa de 484 a 491. Los nuevos artículos que pasan a formar parte del IPC representan sectores en auge como los alimentos dietéticos, los alimentos infantiles algunos servicios relacionados con la salud, como el fisioterapeuta o la operación de cirugía estética.

Los datos de **consumo de energía eléctrica** proceden de las facturaciones realizadas por la Compañía Sevillana de Electricidad a los abonados, salvo para algunos municipios en los que los datos son estimados debido a que el suministro, y por tanto, la facturación a la que no se ha tenido acceso, es realizada por empresas intermediarias.

A partir del año 2003 cambia el método de cálculo de los consumos, dado que éstos se obtienen a partir de las medidas del contador repartiendo el consumo entre fechas de lectura correspondientes al año en curso (método de reparto o prorrateo). En ejercicios anteriores, el consumo que se informaba era el facturado, independientemente de que correspondiera a periodos anteriores al ejercicio contable.

La diferencia existente en el total de consumo de energía de la provincia y el correspondiente al consumo de energía por sectores se debe a los ajustes de redondeo realizado.

FUENTES:

3.5.1. Instituto Nacional de Estadística. Ministerio de Economía y Hacienda
3.5.2. Instituto de Estadística de Andalucía. Consejería de Economía y Hacienda. Junta de Andalucía
3.5.3. Instituto de Estadística de Andalucía. Consejería de Economía y Hacienda. Junta de Andalucía
3.5.4. Análisis y Prospección. Diputación de Sevilla

3.5.1. IPC Provincia de Sevilla. 2007-2008

Mes / año	Índice	Variaciones (%) Respecto al mes anterior	En lo que va de año	En un año
ene-07	100,63	-0,6	-0,6	2,9
feb-07	100,95	0,3	-0,2	2,9
mar-07	101,52	0,6	0,3	2,6
abr-07	102,72	1,2	1,5	2,4
may-07	102,85	0,1	1,6	2,3
jun-07	103,14	0,3	1,9	2,4
jul-07	102,45	-0,7	1,3	2,2
ago-07	102,61	0,2	1,4	2,1
sep-07	102,84	0,2	1,6	2,6
oct-07	104,31	1,4	3,1	3,7
nov-07	105,07	0,7	3,8	4,3
dic-07	105,46	0,4	4,2	4,2
ene-08	104,82	-0,6	-0,6	4,2
feb-08	105,18	0,3	-0,3	4,2
mar-08	106,00	0,8	0,6	4,5
abr-08	107,20	1,1	1,6	4,3

Variación anual del I.P.C. por grupos

Grupos	Sevilla	Andalucía	España
1. Alimentación y bebidas no alcohólicas	7,6	6,8	6,6
2. Bebidas alcohólicas y tabaco	6,6	6,3	6,1
3. Vestido y calzado	1,2	1	1,2
4. Vivienda	3,3	3,9	4,8
5. Menaje	4	2,9	2,5
6. Medicina	-3,3	-3,1	-2,1
7. Transporte	6,3	6,9	7,1
8. Comunicaciones	0,6	0,8	0,8
9. Ocio y cultura	-1,3	-1,4	-0,8
10. Enseñanza	4,6	3,8	4,1
11. Hoteles, cafés y restaurantes	4,2	4,5	4,9
12. Otros	3,1	2,7	3
Índice general	**4,2**	**4,2**	**4,2**

3.5.1. Índice de Precios de Consumo a nivel provincial. 2006-2008

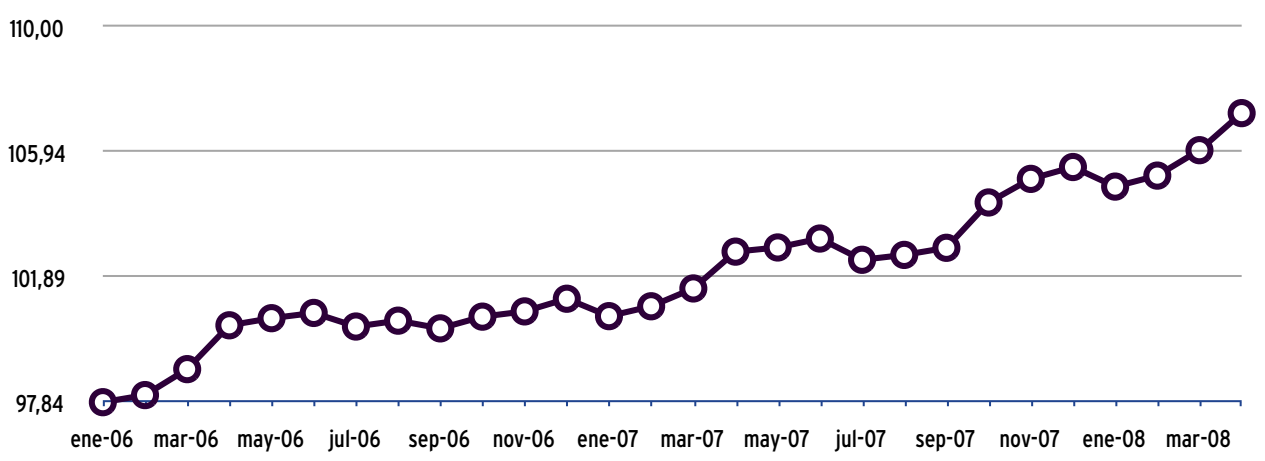

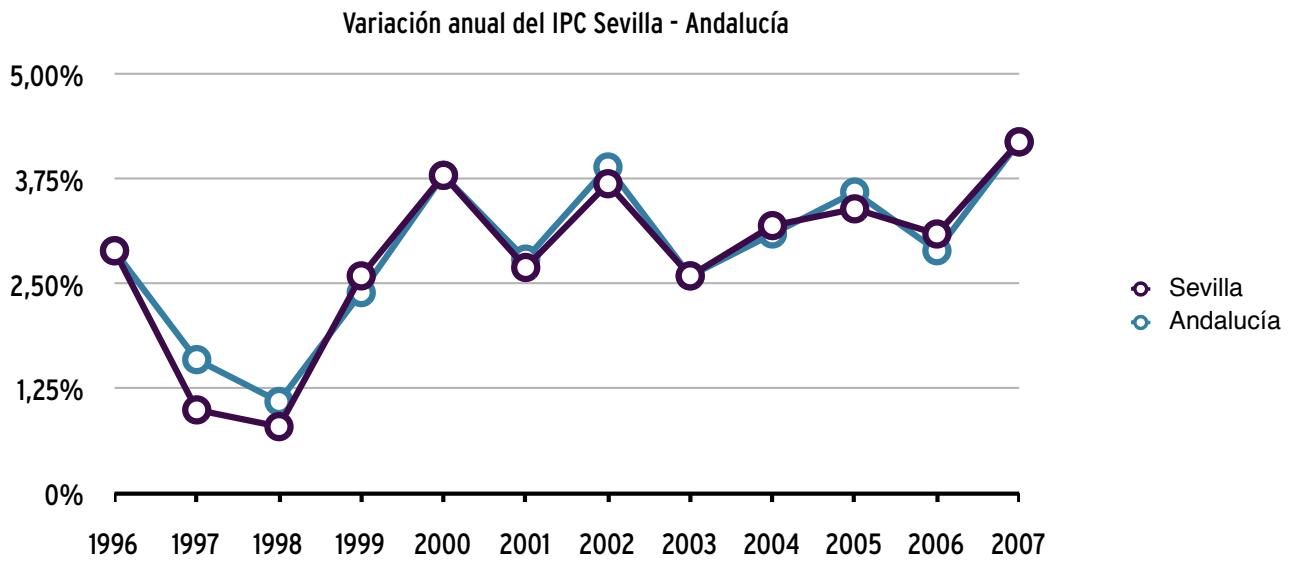

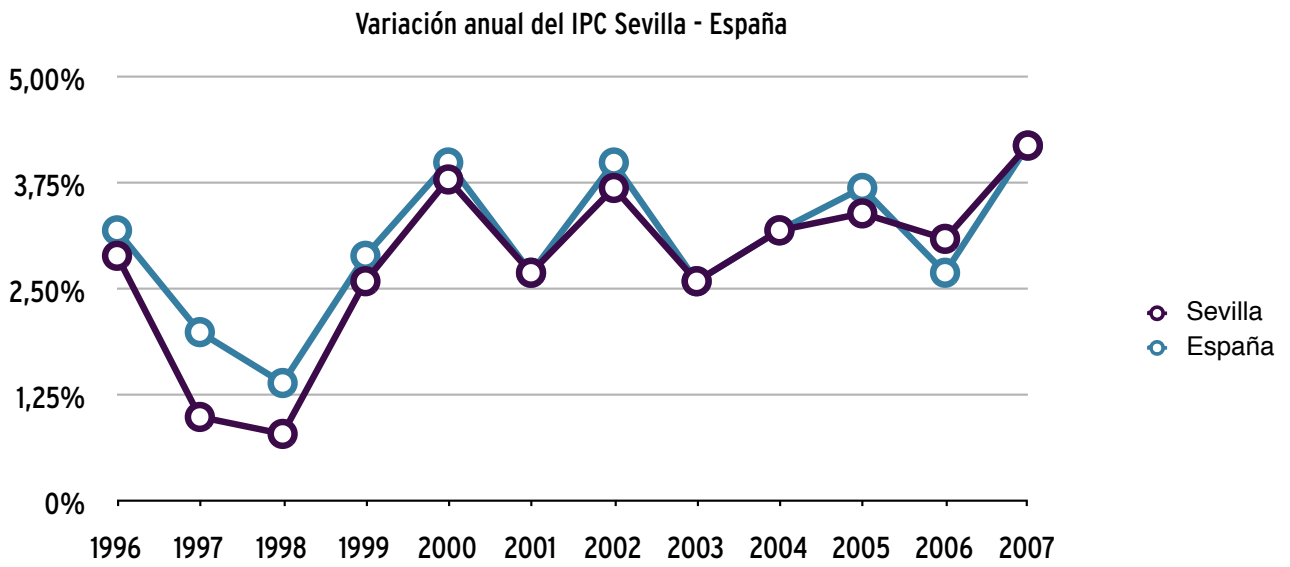

	Sevilla	Andalucía	España
1996	2,9%	2,9%	3,2%
1997	1,0%	1,6%	2,0%
1998	0,8%	1,1%	1,4%
1999	2,6%	2,4%	2,9%
2000	3,8%	3,8%	4,0%
2001	2,7%	2,8%	2,7%
2002	3,7%	3,9%	4,0%
2003	2,6%	2,6%	2,6%
2004	3,2%	3,1%	3,2%
2005	3,4%	3,6%	3,7%
2006	3,1%	2,9%	2,7%
2007	4,2%	4,2%	4,2%

3.5.2. Consumo de energía eléctrica (MW/h). 2000-2006

Municipio	2000	2001	2002	2003	2004	2005	2006
Aguadulce	4.304	5.861	5.378	5.591	6.322	6.547	7.744
Alanís	5.507	5.446	5.945	6.101	6.274	6.640	7.465
Albaida del Aljarafe	2.246	2.429	2.804	3.289	3.736	4.291	5.315
Alcalá de Guadaíra	911.378	845.919	919.187	1.026.970	1.096.987	1.112.492	1.156.945
Alcalá del Río	21.236	21.485	23.156	25.903	26.945	29.951	35.245
Alcolea del Río	30.459	29.110	23.690	23.965	24.550	26.907	27.253
Algaba (La)	15.370	17.718	21.631	22.013	25.115	26.811	31.081
Algámitas	1.923	1.918	2.077	-	-	-	-
Almadén de la Plata	2.737	4.260	3.333	-	-	-	-
Almensilla	5.797	7.564	7.195	8.600	9.780	10.771	12.751
Arahal	45.881	49.734	51.068	56.853	63.689	72.282	72.516
Aznalcázar	18.870	21.281	19.543	-	-	-	-
Aznalcóllar	190.285	150.832	13.694	14.579	14.307	17.122	18.269
Badolatosa	5.314	4.206	7.060	5.697	6.530	6.910	7.363
Benacazón	2.362	2.795	4.264	-	-	-	-
Bollullos de la Mitación	11.399	14.193	14.762	19.446	22.862	27.505	33.786
Bormujos	23.082	29.508	33.491	49.370	59.440	66.149	83.076
Brenes	29.879	30.747	31.829	36.257	38.039	41.446	46.599
Burguillos	5.838	6.452	6.601	8.235	9.806	12.200	14.027
Cabezas de San Juan (Las)	36.112	41.398	42.671	48.667	49.399	57.104	53.155
Camas	72.671	72.200	77.331	79.485	81.077	76.412	83.726
Campana (La)	9.121	8.970	9.284	-	-	-	-
Cantillana	17.252	17.768	18.365	21.902	25.818	27.102	30.416
Cañada Rosal	5.936	6.555	6.671	7.472	8.130	8.626	10.062
Carmona	74.768	80.807	86.778	94.351	102.329	110.716	121.862
Carrión de los Céspedes	3.393	3.746	3.785	4.324	4.704	4.984	5.326
Casariche	8.399	7.845	10.537	10.152	11.448	11.783	13.823
Castilblanco de los Arroyos	7.907	8.805	10.196	10.823	11.843	13.104	14.937
Castilleja de Guzmán	2.943	3.555	3.933	4.480	5.091	5.386	6.239
Castilleja de la Cuesta	33.322	38.885	35.357	38.882	54.721	63.962	71.767
Castilleja del Campo	5.229	5.925	6.325	5.868	6.701	6.620	6.621
Castillo de las Guardas (El)	3.934	4.325	4.530	5.203	5.515	5.941	6.241
Cazalla de la Sierra	9.930	11.022	11.117	12.134	13.721	12.976	14.676
Constantina	14.415	11.060	14.182	18.178	20.450	19.888	22.100
Coria del Río	43.274	48.603	47.547	55.181	58.960	63.092	76.009
Coripe	1.942	2.113	2.161	2.446	2.604	2.663	3.021
Coronil (El)	6.521	6.946	7.019	7.718	8.470	8.914	9.653
Corrales (Los)	5.349	5.573	5.906	6.815	7.234	7.690	9.327
Cuervo de Sevilla (El)	12.700	15.731	13.503	14.963	16.796	18.701	19.421
Dos Hermanas	324.265	354.504	379.990	462.621	485.042	524.827	603.222
Écija	139.355	133.648	153.585	178.361	193.093	216.330	198.929
Espartinas	15.670	17.164	18.519	22.102	25.801	29.676	38.621
Estepa	39.038	40.177	45.194	47.354	50.970	54.201	64.195
Fuentes de Andalucía	10.649	10.934	11.410	-	-	-	-
Garrobo (El)	1.723	1.795	1.988	2.295	2.430	2.524	2.902
Gelves	15.418	16.885	17.643	20.762	22.294	22.658	26.292
Gerena	9.795	10.532	10.765	12.391	13.201	13.904	16.174
Gilena	18.430	20.242	17.895	-	-	-	-
Gines	20.257	22.725	24.009	27.116	30.610	31.920	37.425
Guadalcanal	8.063	8.129	8.617	9.217	9.333	9.586	10.801
Guillena	18.471	21.270	23.908	24.962	43.750	58.750	61.962
Herrera	16.376	15.731	18.904	20.157	22.683	33.517	34.533
Huévar del Aljarafe	3.905	3.810	3.915	-	-	-	-

3.5.2. Consumo de energía eléctrica (MW/h). 2000-2006

Municipio	2000	2001	2002	2003	2004	2005	2006
Isla Mayor	13.633	13.906	15.895	17.023	17.605	16.480	16.489
Lantejuela	4.781	5.373	5.808	6.521	7.349	7.807	8.627
Lebrija	75.957	82.284	82.688	89.209	98.396	110.625	99.026
Lora de Estepa	2.692	2.581	3.868	3.979	4.265	4.357	4.787
Lora del Río	43.363	39.328	45.153	65.417	69.794	67.855	80.792
Luisiana (La)	11.536	10.994	13.006	13.545	15.808	15.902	16.822
Madroño (El)	538	614	576	626	641	697	663
Mairena del Alcor	36.601	41.542	43.517	48.782	52.304	56.579	65.901
Mairena del Aljarafe	75.331	100.996	88.167	98.830	103.412	107.706	126.288
Marchena	45.963	48.662	50.022	57.784	63.037	66.608	76.791
Marinaleda	3.332	4.084	3.944	4.573	4.838	5.011	5.387
Martín de la Jara	3.827	3.713	4.206	4.302	4.858	5.470	6.189
Molares (Los)	3.324	3.559	3.759	-	-	-	-
Montellano	9.047	10.567	10.406	11.861	12.913	13.241	15.496
Morón de la Frontera	75.786	78.964	80.363	96.129	101.593	107.681	120.487
Navas de la Concepción (Las)	2.814	3.009	3.016	-	-	-	-
Olivares	11.328	12.485	13.219	15.244	16.559	17.639	21.019
Osuna	41.364	45.692	45.234	52.820	56.410	58.787	66.643
Palacios y Villafranca (Los)	70.177	77.824	85.990	90.250	98.386	107.473	111.596
Palomares del Río	14.164	15.230	16.038	18.131	20.436	21.734	26.287
Paradas	11.365	12.607	12.700	14.440	15.421	16.540	18.541
Pedrera	12.001	12.074	13.893	16.114	19.102	21.134	22.995
Pedroso (El)	4.225	4.739	5.178	5.802	6.133	6.601	7.981
Peñaflor	6.546	6.603	7.485	8.728	8.657	9.703	15.484
Pilas	33.521	40.675	45.023	-	-	-	-
Pruna	3.328	3.441	3.466	-	-	-	-
Puebla de Cazalla (La)	19.631	19.553	21.012	23.391	25.879	27.190	30.725
Puebla de los Infantes (La)	4.839	4.936	5.379	6.002	6.332	6.582	7.596
Puebla del Río (La)	41.095	48.222	45.200	48.336	50.199	51.756	51.652
Real de la Jara (El)	1.825	2.840	3.220	-	-	-	-
Rinconada (La)	124.888	144.749	140.852	164.466	174.267	184.070	207.814
Roda de Andalucía (La)	23.058	20.487	24.601	25.889	27.661	28.403	32.664
Ronquillo (El)	3.289	3.306	3.541	3.782	4.037	4.213	4.649
Rubio (El)	4.479	5.711	4.898	6.382	6.969	7.704	8.375
Salteras	26.455	25.214	32.790	32.162	34.678	35.426	37.768
San Juan de Aznalfarache	77.319	79.138	90.478	101.070	105.176	106.702	115.001
San Nicolás del Puerto	1.033	1.014	1.053	1.088	1.164	1.212	1.387
Sanlúcar la Mayor	23.692	27.925	28.079	-	-	-	-
Santiponce	18.386	19.621	20.565	21.619	22.751	23.543	25.892
Saucejo (El)	5.378	5.476	5.953	6.607	7.116	7.735	8.913
Sevilla	2.171.716	2.301.618	2.298.993	2.555.110	2.656.083	2.781.347	3.224.819
Tocina	24.355	24.362	25.042	29.932	31.219	32.519	33.299
Tomares	41.540	43.902	47.551	53.904	59.655	66.079	83.370
Umbrete	7.751	8.431	9.319	11.838	13.358	15.177	18.186
Utrera	108.992	113.542	120.501	139.949	152.083	165.281	183.104
Valencina de la Concepción	32.149	32.866	32.472	32.982	49.357	44.075	49.559
Villamanrique de la Condesa	2.687	3.513	3.745	-	-	-	-
Villanueva de San Juan	1.299	1.258	1.402	-	-	-	-
Villanueva del Ariscal	8.009	8.588	9.050	10.314	11.340	-	-
Villanueva del Río y Minas	17.796	18.880	16.504	25.076	27.358	26.869	34.429
Villaverde del Río	12.058	12.287	12.423	14.150	15.940	17.900	21.716
Viso del Alcor (El)	30.160	30.139	31.935	37.402	40.691	42.505	49.452
Total	**5.800.823**	**6.019.960**	**6.089.426**	**6.680.812**	**7.129.830**	**7.513.499**	**8.397.534**

3.5.3. Consumo de energía eléctrica por sectores. (MWh). 2006

Municipio	Doméstico	Agricultura	Industria	Servicios	Admón y Servicios públicos	Resto	Total
Aguadulce	3.157	494	1.354	1.891	643	205	7.744
Alanís	2.463	7	3.795	661	500	40	7.466
Albaida del Aljarafe	3.919	3	15	796	426	158	5.317
Alcalá de Guadaíra	126.930	5.015	903.319	87.618	26.593	7.471	1.156.946
Alcalá del Río	16.226	4.328	1.749	7.255	5.055	633	35.246
Alcolea del Río	4.298	3.433	930	17.575	673	344	27.253
Algaba (La)	18.787	702	797	8.558	1.526	711	31.081
Algámitas	-	-	-	-	-	-	-
Almadén de la Plata	-	-	-	-	-	-	-
Almensilla	10.104	445	272	1.180	606	144	12.751
Arahal	29.573	2.511	4.928	20.069	14.719	718	72.518
Aznalcázar	-	-	-	-	-	-	-
Aznalcóllar	8.286	969	6.375	1.534	958	147	18.269
Badolatosa	4.330	330	924	1.185	542	52	7.363
Benacazón	-	-	-	-	-	-	-
Bollullos de la Mitación	16.266	1.678	3.185	8.709	2.406	1.543	33.787
Bormujos	39.206	613	901	25.033	13.494	3.829	83.076
Brenes	20.694	7.225	6.739	9.232	2.077	633	46.600
Burguillos	7.037	1.671	828	2.465	1.652	375	14.028
Cabezas de San Juan (Las)	22.573	6.719	8.614	10.356	3.626	1.267	53.155
Camas	42.633	315	4.499	25.849	8.828	1.602	83.726
Campana (La)	-	-	-	-	-	-	-
Cantillana	15.495	4.581	998	6.634	2.371	337	30.416
Cañada Rosal	4.006	433	2.558	2.169	819	78	10.063
Carmona	58.913	15.625	11.827	23.811	7.913	3.773	121.862
Carrión de los Céspedes	3.170	94	225	1.378	362	99	5.328
Casariche	8.227	750	1.308	2.503	846	190	13.824
Castilblanco de los Arroyos	8.567	1.879	323	2.266	1.729	173	14.937
Castilleja de Guzmán	5.261	2	0	535	432	10	6.240
Castilleja de la Cuesta	38.140	24	6.924	21.359	3.936	1.385	71.768
Castilleja del Campo	879	56	4.460	1.076	128	23	6.622
Castillo de las Guardas (El)	3.592	565	44	1.130	806	104	6.241
Cazalla de la Sierra	7.346	487	1.785	2.956	1.910	192	14.676
Constantina	9.582	523	902	3.342	3.390	4.361	22.100
Coria del Río	45.572	2.210	7.179	15.971	3.465	1.613	76.010
Coripe	1.773	63	378	513	273	20	3.020
Coronil (El)	6.593	201	266	1.753	743	97	9.653
Corrales (Los)	4.808	199	1.406	2.277	532	106	9.328
Cuervo de Sevilla (El)	10.952	1.343	772	4.665	1.366	324	19.422
Dos Hermanas	218.739	9.020	161.090	158.954	41.287	14.133	603.223
Écija	64.507	31.390	30.884	35.103	18.905	18.141	198.930
Espartinas	25.136	604	2.362	5.527	3.971	1.020	38.620
Estepa	20.572	3.234	24.460	11.141	3.687	1.100	64.194
Fuentes de Andalucía	-	-	-	-	-	-	-
Garrobo (El)	1.854	60	37	508	373	70	2.902
Gelves	19.601	123	473	3.868	1.607	621	26.293
Gerena	9.318	2.196	648	2.444	1.284	284	16.174
Gilena	-	-	-	-	-	-	-
Gines	24.897	175	983	9.044	1.926	400	37.425
Guadalcanal	4.025	727	2.131	1.244	2.143	531	10.801
Guillena	17.801	2.551	30.108	7.066	2.611	1.825	61.962
Herrera	10.072	2.191	17.006	3.146	1.849	270	34.534
Huévar del Aljarafe	-	-	-	-	-	-	-

3.5.3. Consumo de energía eléctrica por sectores. (MWh). 2006

Municipio	Doméstico	Agricultura	Industria	Servicios	Admón y Servicios públicos	Resto	Total
Isla Mayor	8.626	1.665	1.780	2.964	1.190	265	16.490
Lantejuela	5.450	290	738	1.542	475	131	8.626
Lebrija	35.333	14.057	26.110	16.036	6.538	952	99.026
Lora de Estepa	1.678	1.359	618	559	431	142	4.787
Lora del Río	29.388	4.645	6.221	23.054	4.331	13.154	80.793
Luisiana (La)	6.841	279	5.499	2.669	1.251	283	16.822
Madroño (El)	476	6	..	86	88	7	663
Mairena del Alcor	37.466	2.121	4.894	15.682	4.694	1.044	65.901
Mairena del Aljarafe	76.860	554	3.564	34.726	7.712	2.872	126.288
Marchena	35.442	6.345	15.008	14.679	4.569	749	76.792
Marinaleda	2.916	170	317	1.150	785	50	5.388
Martín de la Jara	3.364	397	453	1.420	296	259	6.189
Molares (Los)	-	-	-	-	-	-	-
Montellano	8.729	461	1.594	2.759	1.854	98	15.495
Morón de la Frontera	41.564	8.450	34.439	21.018	6.932	8.085	120.488
Navas de la Concepción (Las)	-	-	-	-	-	-	-
Olivares	14.643	503	520	3.780	1.359	213	21.018
Osuna	22.959	6.136	4.676	17.151	13.431	2.289	66.642
Palacios y Villafranca (Los)	49.861	13.519	13.739	26.610	5.946	1.921	111.596
Palomares del Río	14.459	442	775	2.351	7.249	1.012	26.288
Paradas	10.515	589	906	4.779	1.673	79	18.541
Pedrera	6.632	1.193	9.724	3.261	1.773	412	22.995
Pedroso (El)	3.870	41	1.732	1.324	867	148	7.982
Peñaflor	5.776	1.475	145	1.959	5.999	131	15.485
Pilas	-	-	-	-	-	-	-
Pruna	-	-	-	-	-	-	-
Puebla de Cazalla (La)	15.545	1.007	6.383	5.592	1.784	414	30.725
Puebla de los Infantes (La)	4.643	375	337	1.341	874	25	7.595
Puebla del Río (La)	19.843	22.629	789	5.243	2.037	1.112	51.653
Real de la Jara (El)	-	-	-	-	-	-	-
Rinconada (La)	61.454	7.154	77.013	50.396	8.428	3.370	207.815
Roda de Andalucía (La)	6.226	1.370	18.966	4.616	1.131	355	32.664
Ronquillo (El)	2.323	176	284	986	767	114	4.650
Rubio (El)	4.620	254	1.093	1.495	869	44	8.375
Salteras	8.613	57	12.884	3.628	11.851	734	37.767
San Juan de Aznalfarache	31.008	26	18.339	54.347	10.059	1.224	115.003
San Nicolás del Puerto	828	16	11	268	235	30	1.388
Sanlúcar la Mayor	-	-	-	-	-	-	-
Santiponce	12.265	375	4.860	4.738	3.191	464	25.893
Saucejo (El)	4.780	1.062	150	1.665	1.053	204	8.914
Sevilla	1.322.673	5.562	335.731	1.102.103	417.511	41.239	3.224.819
Tocina	14.594	2.681	6.674	6.924	2.007	420	33.300
Tomares	48.716	29	2.506	24.913	5.722	1.484	83.370
Umbrete	12.759	280	71	3.115	1.559	401	18.185
Utrera	83.755	18.045	18.260	43.769	10.309	8.968	183.106
Valencina de la Concepción	18.052	131	5.760	16.990	8.115	512	49.560
Villamanrique de la Condesa	-	-	-	-	-	-	-
Villanueva de San Juan	-	-	-	-	-	-	-
Villanueva del Ariscal	-	-	-	-	-	-	-
Villanueva del Río y Minas	7.247	1.189	1.528	5.894	18.400	170	34.428
Villaverde del Río	12.672	2.560	1.236	3.111	1.614	525	21.718
Viso del Alcor (El)	27.598	1.388	6.320	9.843	3.189	1.114	49.452
Total	**3.168.942**	**248.827**	**1.913.408**	**2.112.885**	**785.136**	**168.371**	**8.397.569**

3.5.4. Indicador de consumo. 2006

Municipio	Consumo energía por 100 hab. 2006 (MWh)
Aguadulce	385,27
Alanís	394,97
Albaida del Aljarafe	226,07
Alcalá de Guadaíra	1.780,19
Alcalá del Río	371,63
Alcolea del Río	812,07
Algaba (La)	225,81
Algámitas	-
Almadén de la Plata	-
Almensilla	258,80
Arahal	384,48
Aznalcázar	-
Aznalcóllar	299,79
Badolatosa	230,09
Benacazón	-
Bollullos de la Mitación	476,93
Bormujos	527,77
Brenes	394,24
Burguillos	311,02
Cabezas de San Juan (Las)	329,36
Camas	325,71
Campana (La)	-
Cantillana	312,15
Cañada Rosal	324,27
Carmona	447,68
Carrión de los Céspedes	234,94
Casariche	255,32
Castilblanco de los Arroyos	306,71
Castilleja de Guzmán	248,37
Castilleja de la Cuesta	425,21
Castilleja del Campo	1.017,05
Castillo de las Guardas (El)	383,59
Cazalla de la Sierra	284,80
Constantina	327,07
Coria del Río	286,84
Coripe	210,38
Coronil (El)	191,79
Corrales (Los)	228,16
Cuervo de Sevilla (El)	233,96
Dos Hermanas	526,04
Écija	506,25
Espartinas	420,85
Estepa	522,08
Fuentes de Andalucía	-
Garrobo (El)	357,39
Gelves	315,82
Gerena	274,74
Gilena	-
Gines	303,33
Guadalcanal	363,67
Guillena	664,97
Herrera	544,51
Huévar del Aljarafe	-

Municipio	Consumo energía por 100 hab. 2006 (MWh)
Isla Mayor	284,39
Lantejuela	227,33
Lebrija	393,51
Lora de Estepa	576,05
Lora del Río	423,50
Luisiana (La)	371,92
Madroño (El)	183,66
Mairena del Alcor	352,22
Mairena del Aljarafe	323,28
Marchena	402,28
Marinaleda	200,33
Martín de la Jara	226,12
Molares (Los)	-
Montellano	221,91
Morón de la Frontera	425,82
Navas de la Concepción (Las)	-
Olivares	238,47
Osuna	378,78
Palacios y Villafranca (Los)	316,81
Palomares del Río	513,92
Paradas	263,85
Pedrera	447,72
Pedroso (El)	347,60
Peñaflor	416,35
Pilas	-
Pruna	-
Puebla de Cazalla (La)	280,54
Puebla de los Infantes (La)	230,74
Puebla del Río (La)	446,43
Real de la Jara (El)	-
Rinconada (La)	622,76
Roda de Andalucía (La)	745,41
Ronquillo (El)	333,98
Rubio (El)	234,86
Salteras	860,12
San Juan de Aznalfarache	571,55
San Nicolás del Puerto	203,37
Sanlúcar la Mayor	-
Santiponce	334,44
Saucejo (El)	203,54
Sevilla	457,80
Tocina	363,29
Tomares	402,66
Umbrete	284,82
Utrera	379,71
Valencina de la Concepción	647,83
Villamanrique de la Condesa	-
Villanueva de San Juan	-
Villanueva del Ariscal	-
Villanueva del Río y Minas	659,94
Villaverde del Río	320,29
Viso del Alcor (El)	282,63

3.5.2. Consumo de energía eléctrica (Mw/h). 2000-2006

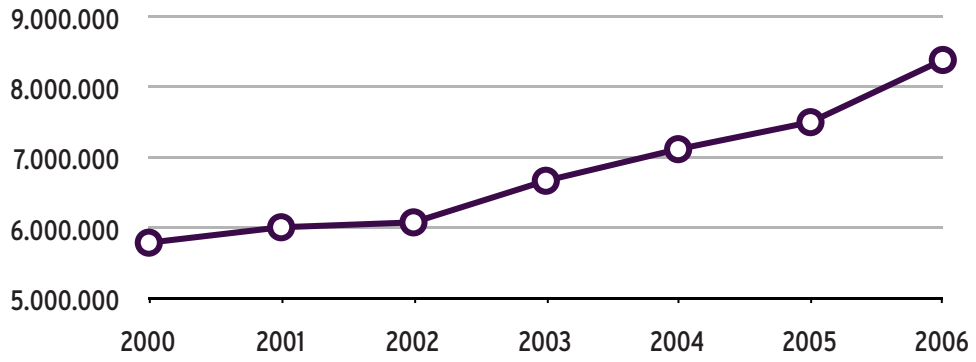

	Consumo energía
2000	5.800.823
2001	6.019.960
2002	6.089.426
2003	6.680.812
2004	7.129.830
2005	7.513.499
2006	8.397.534

3.5.3. Consumo de energía eléctrica por sectores (Mw/h). 2006

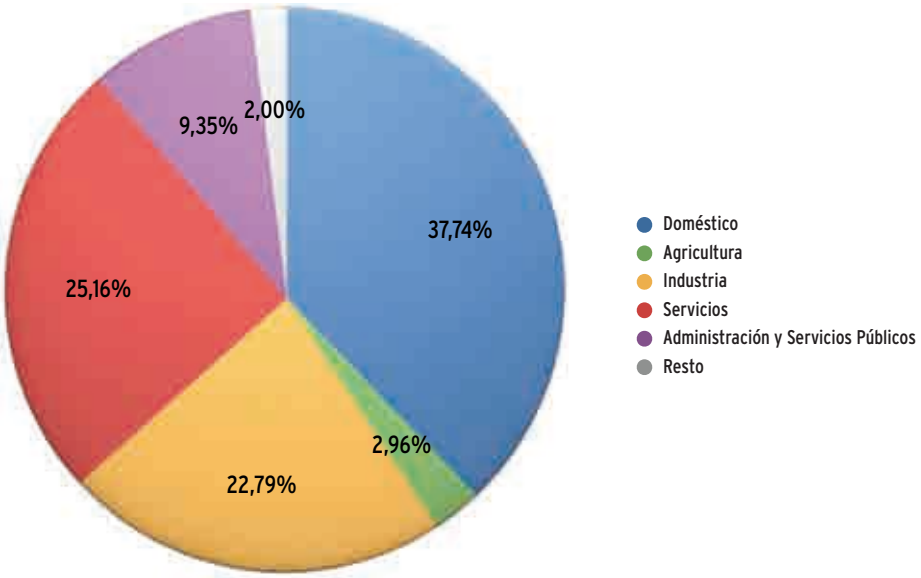

		%
Doméstico	3.168.942	37,74%
Agricultura	248.827	2,96%
Industria	1.913.408	22,79%
Servicios	2.112.885	25,16%
Administración y Servicios Públicos	785.136	9,35%
Resto	168.371	2,00%
	8.397.569	100,00%

Capítulo IV

MERCADO DE TRABAJO

4.1. Paro registrado 2007 (diciembre)
4.2. Paro registrado por meses
4.3. Evolución del paro registrado
4.4. Contrataciones 2007
4.5. Contrataciones por meses
4.6. Evolución de las contrataciones

4.1. Paro registrado 2007 (diciembre)

4.1.1. Paro registrado por grupos de edad y sexo
4.1.2. Paro registrado por nivel académico y sexo
4.1.3. Paro registrado por actividad económica y sexo
4.1.4. Paro registrado por grandes grupos profesionales y sexo

Notas:

Las cifras de paro recogen la clasificación del **paro registrado,** a 31 de diciembre de 2007, a nivel municipal, por sexo, grupos de edad, nivel académico, sector de actividad y grupos profesionales.

El 3 de mayo de 2005 entra en vigor el nuevo modelo de gestión SISPE (Sistema de Información de los Servicios Públicos de Empleo) que integra la información relativa a las políticas activas de empleo y a las prestaciones por desempleo, que llevan a cabo los Servicios Públicos de Empleo estatal y autonómicos. Este nuevo sistema ha hecho necesario un cambio en la forma en que se determinan los colectivos que deben ser excluidos de las demandas pendientes para obtener el paro registrado, conforme a la Orden Ministerial de marzo de 1985.

Las variaciones en los datos en la nueva metodología con respecto a la antigua, se deben principalmente a tres causas:

1. La actualización y comprobación de las claves que se utilizaban para clasificar a los demandantes de empleo.
2. El cruce con los ficheros de afiliación a la Seguridad Social como fuente exclusiva de información para clasificar a los individuos, frente a la información aportada por éstos.
3. La consideración de los demandantes de nacionalidad extranjera como parados registrados, siempre que no tengan otra causa de exclusión.

Hay que señalar que estas variaciones debidas a la introducción del SISPE no significan un aumento real del paro registrado, sino únicamente una mejora de la información que se utiliza para la elaboración estadística del paro registrado.

FUENTES:

4.1.1. Servicio Andaluz de Empleo. Consejería de Empleo. Junta de Andalucía
4.1.2. Servicio Andaluz de Empleo. Consejería de Empleo. Junta de Andalucía
4.1.3. Servicio Andaluz de Empleo. Consejería de Empleo. Junta de Andalucía
4.1.4. Servicio Andaluz de Empleo. Consejería de Empleo. Junta de Andalucía

4.1.1. Paro registrado por sexo y grupos de edad y sexo. 2007

	Menor de 20		Entre 20 y 24		Entre 25 y 29		Entre 30 y 34		Entre 35 y 39		Entre 40 y 44		Entre 45 y 49		Entre 50 y 54		Entre 55 y 59		Mayor de 59		Total	
Municipio	M	H	M	H	M	H	M	H	M	H	M	H	M	H	M	H	M	H	M	H	M	H
Aguadulce	1	0	4	4	10	5	6	6	6	4	3	5	4	6	0	3	1	2	0	1	35	36
Alanís	4	1	5	1	3	3	3	3	5	6	3	4	6	2	3	1	0	1	3	2	35	24
Albaida del Aljarafe	1	5	7	9	22	15	15	18	13	9	13	10	20	6	5	5	5	1	7	2	108	80
Alcalá de Guadaíra	55	74	207	156	423	197	550	246	535	197	495	199	500	165	491	160	449	129	234	82	3.939	1.605
Alcalá del Río	4	10	25	25	50	43	49	40	37	32	21	12	16	20	9	15	9	14	9	17	229	228
Alcolea del Río	2	2	6	5	7	7	3	10	7	6	3	8	1	2	4	4	2	5	4	1	39	50
Algaba (La)	8	20	44	41	83	67	90	59	73	33	90	46	95	53	70	45	41	33	25	24	619	421
Algámitas	3	3	3	6	5	4	2	4	1	10	5	6	3	5	2	5	0	3	0	1	24	47
Almadén de la Plata	4	5	5	7	7	5	16	7	12	6	13	4	13	6	9	5	8	1	2	3	89	49
Almensilla	2	4	13	9	23	14	35	18	38	12	20	13	17	10	10	6	12	7	7	4	177	97
Arahal	27	12	66	43	79	68	83	67	57	41	55	43	46	33	41	26	18	32	13	19	485	384
Aznalcázar	4	2	8	5	6	14	19	14	7	7	7	8	5	9	0	3	3	4	1	4	60	70
Aznalcóllar	8	6	30	19	32	16	38	16	29	15	37	12	35	6	27	4	28	6	13	6	277	106
Badolatosa	3	5	7	4	3	10	3	10	1	11	0	20	2	7	0	8	1	7	0	2	20	84
Benacazón	3	7	21	18	22	28	25	17	24	24	10	19	7	16	10	11	7	8	3	7	132	155
Bollullos de la Mitación	4	5	18	13	53	27	51	38	49	37	44	22	23	19	21	14	16	15	7	13	286	203
Bormujos	14	23	28	34	68	41	158	42	161	48	104	60	103	34	64	24	50	24	42	22	792	352
Brenes	16	13	21	31	49	47	46	57	29	41	26	35	18	14	12	18	15	25	12	23	244	304
Burguillos	2	2	14	15	17	19	39	15	22	9	15	13	13	9	7	9	9	6	5	7	143	104
Cabezas de San Juan (Las)	26	12	65	69	73	71	100	75	74	95	46	69	35	52	17	29	14	23	5	24	455	519
Camas	19	19	76	58	134	96	186	115	139	97	170	83	175	82	165	83	182	90	139	62	1.385	785
Campana (La)	3	0	8	7	7	8	9	10	9	13	5	4	4	5	1	8	1	2	2	1	49	58
Cantillana	10	11	30	28	36	50	35	35	39	38	31	38	24	16	12	16	14	15	10	14	241	261
Cañada Rosal	0	2	5	8	9	18	14	9	13	9	7	6	8	6	3	3	1	2	0	2	60	65
Carmona	34	38	88	85	135	95	150	85	149	71	153	69	145	54	124	58	89	52	101	45	1.168	652
Carrión de los Céspedes	1	1	4	3	7	5	12	7	8	4	5	6	3	2	2	3	1	1	1	6	44	38
Casariche	3	4	28	18	18	24	21	26	16	24	9	18	5	17	5	14	0	16	0	5	105	166
Castilblanco de los Arroyos	3	5	9	12	30	14	22	19	25	20	25	18	20	13	30	9	19	17	18	10	201	137
Castilleja de Guzmán	1	2	2	1	5	5	15	4	23	3	15	3	10	6	9	1	10	1	5	4	95	30
Castilleja de la Cuesta	10	11	37	63	71	71	99	54	83	42	92	40	121	47	128	50	105	56	53	40	799	474
Castilleja del Campo	1	0	0	0	2	1	2	2	1	3	1	3	1	3	0	1	1	0	0	0	9	13
Castillo de las Guardas (El)	0	0	8	0	9	2	8	3	4	3	5	6	3	7	7	5	7	3	3	3	54	32
Cazalla de la Sierra	6	6	12	9	30	18	31	12	27	15	25	21	20	8	7	9	6	7	9	8	173	113
Constantina	6	1	18	9	18	9	15	12	27	17	25	15	29	11	11	11	12	2	10	10	171	97
Coria del Río	24	26	60	81	123	107	144	119	119	100	100	102	100	75	83	72	60	52	32	48	845	782
Coripe	2	2	4	1	1	4	7	6	10	4	4	3	1	3	2	1	3	1	3	2	37	27
Coronil (El)	8	4	7	12	11	24	16	23	18	21	9	18	6	7	7	10	4	9	4	6	90	134
Corrales (Los)	3	2	18	12	11	19	12	9	12	7	3	8	7	10	2	2	1	7	1	3	70	79
Cuervo de Sevilla (El)	6	9	26	42	44	40	42	30	42	25	25	32	25	26	12	21	14	15	15	10	251	250
Dos Hermanas	86	126	314	335	703	448	909	412	897	333	817	308	764	262	711	239	607	252	375	159	6.183	2.874
Écija	63	59	201	148	250	175	281	130	223	131	183	104	102	98	83	72	46	66	29	50	1.461	1.033
Espartinas	3	4	7	22	37	17	69	28	69	24	54	13	36	13	25	9	12	9	11	6	323	145
Estepa	25	20	71	40	86	55	115	39	138	34	91	39	47	25	16	14	17	8	2	14	608	288
Fuentes de Andalucía	6	1	17	15	21	16	35	12	14	15	14	11	3	5	3	4	5	9	1	8	119	96
Garrobo (El)	2	1	1	1	0	1	4	3	6	0	2	4	4	1	5	1	4	1	7	1	35	14
Gelves	8	5	18	25	33	23	46	16	54	22	50	26	44	19	25	15	19	16	11	12	308	179
Gerena	7	6	22	23	30	24	52	27	46	25	59	25	43	16	28	9	31	24	18	10	336	189
Gilena	2	4	8	9	15	4	3	8	5	9	4	15	3	16	1	11	0	6	0	3	41	85
Gines	4	4	20	18	34	38	47	24	63	27	74	25	51	15	37	18	30	19	18	14	378	202
Guadalcanal	2	1	5	2	8	2	12	3	9	6	9	8	10	7	6	3	4	0	4	4	69	36
Guillena	8	11	39	28	58	48	83	31	58	47	33	28	28	22	15	18	14	21	7	30	343	284
Herrera	2	4	19	13	35	27	33	16	30	15	16	12	21	13	7	17	3	5	2	2	168	124
Huévar del Aljarafe	1	4	7	11	8	7	10	6	14	9	13	5	7	3	4	3	2	11	1	1	67	60

4.1.1. Paro registrado por sexo y grupos de edad y sexo. 2007

	Menor de 20		Entre 20 y 24		Entre 25 y 29		Entre 30 y 34		Entre 35 y 39		Entre 40 y 44		Entre 45 y 49		Entre 50 y 54		Entre 55 y 59		Mayor de 59		Total	
Municipio	M	H	M	H	M	H	M	H	M	H	M	H	M	H	M	H	M	H	M	H	M	H
Isla Mayor	2	5	10	12	16	27	19	25	11	12	12	22	12	6	6	7	5	6	2	4	95	126
Lantejuela	2	7	8	15	12	20	13	13	11	7	4	9	4	8	1	3	0	4	3	0	58	86
Lebrija	20	16	88	84	112	143	141	109	123	117	112	88	92	76	63	49	66	32	66	35	883	749
Lora de Estepa	0	1	2	2	1	1	5	1	3	4	5	2	1	1	0	0	0	0	1	0	18	12
Lora del Río	26	11	56	34	66	61	72	46	58	40	35	31	29	36	16	34	16	32	8	25	382	350
Luisiana (La)	4	3	9	17	19	14	14	9	3	6	6	8	2	8	1	8	2	6	3	8	63	87
Madroño (El)	0	0	0	0	0	0	0	0	1	0	3	0	2	1	1	1	3	0	1	0	11	2
Mairena del Alcor	27	17	66	67	116	65	149	49	158	45	144	39	122	25	89	24	85	22	61	35	1.017	388
Mairena del Aljarafe	22	31	76	82	165	129	206	130	236	123	225	86	214	58	183	74	156	79	93	46	1.576	838
Marchena	29	15	103	73	139	86	164	86	135	79	112	63	101	38	78	44	48	40	47	31	956	555
Marinaleda	1	1	4	6	7	9	6	11	6	11	7	14	4	4	2	3	0	4	0	0	37	63
Martín de la Jara	1	3	6	10	12	11	8	13	7	17	2	10	1	10	2	5	0	4	0	0	39	83
Molares (Los)	3	1	6	8	7	15	12	10	14	14	9	16	3	11	3	7	3	4	1	3	61	89
Montellano	8	14	19	25	29	27	16	32	20	21	19	25	12	13	6	15	5	8	4	14	138	194
Morón de la Frontera	31	36	140	110	188	143	193	118	188	109	200	106	179	89	145	59	125	68	96	52	1.485	890
Navas de la Concepción (Las)	1	1	0	4	1	3	7	4	3	4	4	7	3	2	0	2	2	2	0	2	21	31
Olivares	10	14	33	23	42	29	56	45	48	29	42	30	71	20	50	20	32	20	21	17	405	247
Osuna	19	14	46	43	64	61	74	64	83	61	54	45	42	33	26	18	18	24	17	13	443	376
Palacios y Villafranca (Los)	48	36	122	130	156	184	130	161	123	130	89	124	73	85	49	68	33	71	26	48	849	1.037
Palomares del Río	3	2	7	10	23	18	31	15	30	14	26	15	19	8	12	10	15	9	6	6	172	107
Paradas	2	5	11	28	24	19	21	20	20	21	23	21	12	12	6	15	13	12	4	7	136	160
Pedrera	8	4	17	19	23	20	17	21	15	21	15	18	10	16	4	13	1	4	2	8	112	144
Pedroso (El)	1	2	10	10	11	6	17	1	17	3	14	5	11	5	9	5	6	3	3	1	99	41
Peñaflor	2	5	5	10	11	5	7	11	5	9	5	12	2	8	1	8	2	8	1	5	41	81
Pilas	17	10	30	20	47	41	56	44	38	25	22	20	13	20	6	11	10	22	3	8	242	221
Pruna	2	6	7	9	3	12	4	13	5	16	4	10	2	11	1	1	1	3	0	5	29	86
Puebla de Cazalla (La)	20	13	46	32	55	38	59	48	45	48	24	29	29	35	22	26	6	23	6	25	312	317
Puebla de los Infantes (La)	3	0	6	7	1	16	6	13	3	14	8	7	3	3	1	1	2	4	0	2	33	67
Puebla del Río (La)	20	14	44	48	61	51	96	48	61	43	71	47	51	36	31	29	31	28	14	26	480	370
Real de la Jara (El)	0	1	5	2	12	4	13	4	8	2	11	5	10	3	6	0	4	0	4	2	73	23
Rinconada (La)	31	39	108	114	158	147	255	140	258	115	221	109	149	76	110	67	80	72	72	49	1.442	928
Roda de Andalucía (La)	5	1	15	13	17	8	16	9	22	12	20	12	4	17	5	3	2	9	0	5	106	89
Ronquillo (El)	1	0	3	3	3	2	6	3	2	6	3	4	7	2	1	2	5	1	3	1	34	24
Rubio (El)	2	6	11	15	18	24	10	15	10	6	5	8	0	12	1	4	3	6	0	7	60	103
Salteras	0	1	6	9	9	12	24	12	29	6	26	9	13	14	16	9	19	8	9	5	151	85
San Juan de Aznalfarache	23	24	57	73	139	86	121	110	128	96	124	80	123	68	141	64	115	63	93	56	1.064	720
San Nicolás del Puerto	1	0	2	3	2	2	2	2	1	1	4	1	1	1	1	1	1	3	0	1	15	15
Sanlúcar la Mayor	11	7	30	29	51	45	80	47	89	31	70	30	87	24	58	25	45	20	31	15	552	273
Santiponce	6	5	19	13	45	40	67	34	68	35	64	28	51	25	28	26	25	24	15	19	388	249
Saucejo (El)	4	3	13	12	16	12	17	9	10	11	10	9	6	8	8	11	7	5	11	3	102	83
Sevilla	448	601	1.608	1.575	3.079	2.403	3.505	2.253	3.477	1.922	3.561	1.924	3.776	1.822	3.389	1.793	3.138	1.768	2.302	1.403	28.283	17.464
Tocina	6	3	17	12	24	27	26	31	11	26	11	27	11	10	6	13	3	14	1	12	116	175
Tomares	6	9	30	35	82	49	71	49	84	40	83	42	94	43	88	33	78	48	40	33	656	381
Umbrete	3	2	16	29	38	36	55	43	35	33	32	19	32	23	33	12	12	11	10	8	266	216
Utrera	63	59	199	148	302	229	350	187	347	171	370	179	376	137	310	113	227	122	139	83	2.683	1.428
Valencina de la Concepción	3	10	19	10	23	13	43	20	50	20	45	13	42	11	46	19	31	18	12	13	314	147
Villamanrique de la Condesa	4	3	9	6	3	10	9	10	6	11	2	9	4	7	2	5	1	4	2	2	42	67
Villanueva de San Juan	2	2	5	5	4	2	9	6	3	7	7	11	3	8	1	2	2	3	0	1	36	47
Villanueva del Ariscal	1	5	14	10	27	12	36	19	32	19	42	18	28	24	32	18	36	10	18	17	266	152
Villanueva del Río y Minas	1	4	9	15	22	19	22	16	24	13	18	22	20	19	12	11	12	12	13	4	153	135
Villaverde del Río	2	6	15	27	19	33	29	23	20	26	17	18	5	16	4	11	3	13	3	11	117	184
Viso del Alcor (El)	25	17	69	60	109	57	155	62	123	48	128	58	125	41	119	28	91	29	109	26	1.053	426
Total	**1.530**	**1.699**	**5.042**	**4.809**	**8.667**	**6.722**	**10.390**	**6.361**	**9.877**	**5.556**	**9.308**	**5.268**	**8.918**	**4.476**	**7.609**	**4.035**	**6.638**	**3.946**	**4.660**	**3.059**	**72.639**	**45.931**

4.1.2. Paro registrado por nivel académico y sexo. 2007

Municipio	Analfabetos		Estudios primarios incompletos		Estudios primarios completos		Enseñanzas para la formación e inserc.lab sin titul. academ. 1ª etapa		Primera etapa de educ. secun. sin tít. grad. escolar o equivalente		Primera etapa de educ. secun. con tít. grad. escolar o equivalente	
	M	H	M	H	M	H	M	H	M	H	M	H
Aguadulce	0	1	2	2	0	0	0	0	3	15	18	11
Alanís	0	0	6	3	1	1	0	0	2	9	18	9
Albaida del Aljarafe	2	0	12	9	5	1	0	0	25	29	46	35
Alcalá de Guadaíra	43	16	370	99	87	58	4	1	1.387	712	1.286	502
Alcalá del Río	0	1	7	21	7	3	0	0	79	118	57	63
Alcolea del Río	1	0	5	12	1	2	0	0	4	11	16	18
Algaba (La)	3	3	47	26	26	11	0	0	212	193	192	137
Algámitas	0	0	2	7	2	1	0	0	7	13	5	24
Almadén de la Plata	2	1	12	5	1	2	1	0	18	17	37	22
Almensilla	0	1	8	6	6	2	0	0	39	33	70	38
Arahal	3	7	65	81	7	6	1	0	114	145	143	93
Aznalcázar	1	2	6	5	1	1	0	0	7	28	22	20
Aznalcóllar	9	1	33	11	18	3	0	0	95	47	77	29
Badolatosa	0	5	1	12	0	4	0	0	1	30	8	29
Benacazón	0	3	8	28	1	1	0	0	33	64	49	37
Bollullos de la Mitación	3	2	13	17	7	7	0	0	50	56	111	70
Bormujos	12	1	55	17	46	12	1	2	144	105	289	133
Brenes	3	1	12	17	12	6	0	2	75	168	68	79
Burguillos	0	1	6	7	4	5	0	0	49	51	42	26
Cabezas de San Juan (Las)	4	12	73	131	4	5	1	0	121	202	132	130
Camas	18	3	156	67	140	28	1	0	360	277	411	269
Campana (La)	0	0	5	7	2	9	0	0	9	26	16	10
Cantillana	3	7	27	41	8	4	0	0	61	100	64	78
Cañada Rosal	0	0	7	8	0	2	0	0	14	16	28	30
Carmona	15	9	191	95	30	32	1	0	180	174	373	232
Carrión de los Céspedes	0	1	1	4	2	0	0	0	9	15	8	12
Casariche	1	7	5	31	0	3	0	0	19	59	49	53
Castilblanco de los Arroyos	4	0	22	12	8	0	0	0	73	73	58	37
Castilleja de Guzmán	2	0	1	1	5	3	0	0	17	9	32	7
Castilleja de la Cuesta	12	2	86	40	36	21	2	1	173	132	298	176
Castilleja del Campo	0	0	0	1	0	1	0	0	3	6	3	4
Castillo de las Guardas (El)	0	1	7	3	4	0	0	0	13	10	16	12
Cazalla de la Sierra	3	3	11	14	4	8	0	0	36	30	66	35
Constantina	6	3	26	21	11	6	1	0	28	29	57	22
Coria del Río	11	13	104	103	37	21	3	3	193	312	281	222
Coripe	0	0	5	3	0	0	0	0	8	12	14	8
Coronil (El)	2	2	10	24	4	3	0	0	16	34	30	53
Corrales (Los)	0	0	2	9	1	1	0	0	8	33	33	32
Cuervo de Sevilla (El)	2	2	50	63	9	6	0	0	59	106	81	60
Dos Hermanas	149	32	1.012	288	152	75	3	2	1.558	1.137	1.856	877
Écija	1	2	148	178	42	26	0	1	374	411	487	259
Espartinas	1	1	8	6	10	5	0	0	42	28	103	53
Estepa	5	2	30	22	3	6	0	0	98	85	323	127
Fuentes de Andalucía	0	0	5	16	1	2	0	0	24	38	30	20
Garrobo (El)	0	0	6	1	4	0	0	0	8	5	13	2
Gelves	3	1	15	11	12	7	0	0	46	59	118	46
Gerena	4	1	39	19	28	5	1	0	90	84	101	52
Gilena	0	7	3	13	0	6	0	0	3	20	16	33
Gines	2	2	16	8	10	5	1	0	47	41	136	69
Guadalcanal	0	0	11	8	4	1	1	0	13	12	23	11
Guillena	2	6	11	23	19	7	0	0	104	127	120	93
Herrera	2	1	5	11	2	3	0	0	25	48	77	38
Huévar del Aljarafe	0	0	9	11	2	0	0	0	16	33	27	13

4.1.2. Paro registrado por nivel académico y sexo. 2007

Municipio	Analfabetos		Estudios primarios incompletos		Estudios primarios completos		Enseñanzas para la formación e inserc.lab sin titul. academ. 1ª etapa		Primera etapa de educ. secun. sin tít. grad. escolar o equivalente		Primera etapa de educ. secun. con tít. grad. escolar o equivalente	
	M	H	M	H	M	H	M	H	M	H	M	H
Isla Mayor	1	2	12	25	2	2	0	1	20	56	35	33
Lantejuela	1	1	3	8	0	1	0	0	15	44	20	26
Lebrija	3	1	147	111	39	21	1	0	197	302	237	183
Lora de Estepa	0	0	0	0	0	0	0	0	4	3	7	5
Lora del Río	6	6	54	77	6	4	1	1	62	106	90	96
Luisiana (La)	1	0	1	21	1	6	0	0	12	28	30	24
Madroño (El)	0	0	0	0	4	0	0	0	1	0	5	1
Mairena del Alcor	33	2	151	47	28	22	2	0	220	147	279	96
Mairena del Aljarafe	12	6	102	41	64	29	0	0	317	218	515	306
Marchena	6	2	190	140	13	20	0	0	228	189	217	106
Marinaleda	1	3	4	6	0	0	0	0	4	19	18	24
Martín de la Jara	0	0	0	14	1	2	0	0	8	33	12	29
Molares (Los)	1	1	2	14	1	3	0	0	22	31	21	33
Montellano	2	8	6	32	8	5	0	0	33	84	49	43
Morón de la Frontera	34	14	160	98	80	32	0	1	403	376	468	249
Navas de la Concepción (Las)	0	1	1	3	1	3	0	1	3	9	7	11
Olivares	8	8	47	40	25	4	1	0	109	99	115	59
Osuna	5	5	45	38	4	2	1	1	135	182	119	94
Palacios y Villafranca (Los)	8	17	81	107	29	58	0	0	215	466	279	290
Palomares del Río	1	0	7	1	10	6	0	0	25	29	57	37
Paradas	0	1	21	45	4	2	0	0	36	74	41	27
Pedrera	0	2	6	20	0	5	0	0	21	59	56	43
Pedroso (El)	3	0	13	6	5	3	1	0	19	19	37	8
Peñaflor	0	0	2	17	2	2	0	0	10	20	7	27
Pilas	2	3	15	23	7	5	0	0	56	70	89	97
Pruna	1	4	4	15	0	2	0	1	11	40	7	15
Puebla de Cazalla (La)	2	7	45	84	16	9	1	0	63	116	93	77
Puebla de los Infantes (La)	1	0	4	7	1	2	0	0	4	21	14	29
Puebla del Río (La)	11	9	54	70	8	8	2	1	130	171	170	88
Real de la Jara (El)	1	0	6	5	1	1	0	0	27	4	25	6
Rinconada (La)	16	3	71	57	28	31	2	0	454	424	483	284
Roda de Andalucía (La)	3	1	2	13	2	2	0	0	21	36	52	26
Ronquillo (El)	0	0	5	1	2	3	0	0	9	8	10	8
Rubio (El)	0	1	1	15	2	1	0	0	13	49	17	29
Salteras	2	0	11	4	9	1	0	0	34	17	51	39
San Juan de Aznalfarache	24	4	129	72	67	26	0	0	328	289	302	222
San Nicolás del Puerto	0	0	2	1	2	2	0	0	3	3	5	5
Sanlúcar la Mayor	3	2	78	22	22	5	0	0	138	111	168	89
Santiponce	1	5	28	27	29	7	0	0	98	89	134	80
Saucejo (El)	0	0	22	11	2	2	0	0	21	46	23	17
Sevilla	421	190	2.732	1.459	1.397	868	59	55	6.783	5.423	8.194	5.140
Tocina	1	2	9	33	4	7	0	0	26	51	34	54
Tomares	6	2	30	19	28	11	1	3	112	73	201	113
Umbrete	3	3	27	24	4	2	0	0	61	73	99	68
Utrera	50	13	404	214	88	43	2	0	660	519	869	429
Valencina de la Concepción	4	0	22	3	15	3	0	0	71	43	98	49
Villamanrique de la Condesa	1	2	3	8	0	2	0	0	8	18	10	32
Villanueva de San Juan	0	1	2	7	0	0	0	0	13	22	14	16
Villanueva del Ariscal	7	3	41	20	7	2	0	0	58	62	88	48
Villanueva del Río y Minas	3	3	22	23	5	3	0	0	46	42	54	50
Villaverde del Río	1	4	5	27	1	7	0	0	36	82	33	41
Viso del Alcor (El)	82	9	204	58	36	8	0	0	273	183	289	126
Total	**1.106**	**517**	**7.810**	**4.911**	**2.936**	**1.722**	**96**	**77**	**17.868**	**16.305**	**22.381**	**13.677**

4.1.2. Paro registrado por nivel académico y sexo. 2007

Municipio	Enseñanzas para la formac. e inserc. lab. que precisan titul. Est. secund. 1ª etapa		Enseñanzas de bachillerato		Enseñanzas grado medio de FP específica, artes plásticas y diseño y deportivas		Enseñanzas de grado medio de música y danza		Enseñanzas para la formac. e inserc. lab. que precisan titul. Est. secund. 2ª etapa		Enseñanzas de grado superior de FP específica y equivalentes	
	M	H	M	H	M	H	M	H	M	H	M	H
Aguadulce	0	0	1	0	2	0	0	0	0	0	2	2
Alanís	0	0	3	1	1	1	0	0	1	0	2	0
Albaida del Aljarafe	0	0	6	0	8	1	0	0	0	0	2	5
Alcalá de Guadaíra	0	0	181	64	195	39	0	0	3	0	160	45
Alcalá del Río	0	0	22	4	26	8	0	0	0	0	11	4
Alcolea del Río	0	0	4	3	5	1	0	0	0	0	1	1
Algaba (La)	0	0	25	15	54	20	0	0	0	0	17	5
Algámitas	0	0	2	2	2	0	0	0	0	0	0	0
Almadén de la Plata	0	0	0	0	6	1	0	0	0	0	8	0
Almensilla	0	0	15	6	11	5	0	0	1	0	6	2
Arahal	0	0	15	14	44	12	0	0	0	0	25	10
Aznalcázar	1	0	5	6	11	3	0	0	0	0	2	1
Aznalcóllar	0	0	4	2	22	8	0	0	0	0	8	2
Badolatosa	1	0	3	1	2	1	0	0	0	0	1	0
Benacazón	1	0	8	5	17	5	0	0	0	0	8	7
Bollullos de la Mitación	0	0	25	24	22	7	0	0	0	0	22	7
Bormujos	0	1	61	25	77	19	0	0	1	0	34	19
Brenes	0	0	16	17	21	6	0	0	0	0	15	3
Burguillos	0	0	11	7	14	4	0	0	0	0	9	1
Cabezas de San Juan (Las)	0	0	25	7	29	15	0	0	0	0	42	11
Camas	1	1	76	45	89	37	0	1	0	0	67	30
Campana (La)	0	0	4	0	4	3	0	0	0	0	3	2
Cantillana	1	1	22	6	19	9	0	0	1	0	10	5
Cañada Rosal	0	0	5	4	2	1	0	0	0	0	3	3
Carmona	0	0	75	23	114	38	1	1	1	0	90	22
Carrión de los Céspedes	0	0	7	2	5	1	0	0	0	0	4	0
Casariche	1	0	3	5	7	6	1	0	0	0	4	0
Castilblanco de los Arroyos	0	0	10	4	15	3	1	0	1	0	3	3
Castilleja de Guzmán	0	0	11	5	6	3	0	0	0	0	9	1
Castilleja de la Cuesta	0	0	51	34	53	30	0	0	1	0	27	22
Castilleja del Campo	0	0	1	0	1	0	0	0	0	0	0	0
Castillo de las Guardas (El)	0	0	2	0	6	3	0	0	0	0	3	0
Cazalla de la Sierra	0	0	16	5	14	11	0	0	0	0	15	2
Constantina	0	0	14	4	14	4	1	0	0	0	7	1
Coria del Río	0	0	54	40	72	24	0	0	2	1	43	25
Coripe	0	0	3	0	3	3	0	0	0	0	3	1
Coronil (El)	0	0	7	5	6	5	0	0	0	0	9	2
Corrales (Los)	0	0	6	0	9	1	0	0	0	0	7	1
Cuervo de Sevilla (El)	0	0	7	1	16	5	0	0	0	0	14	5
Dos Hermanas	1	1	291	128	468	135	2	0	6	0	283	107
Écija	0	2	90	45	97	33	1	0	3	1	108	26
Espartinas	0	0	36	20	37	5	0	0	1	0	17	7
Estepa	1	0	37	17	40	11	0	0	0	0	37	7
Fuentes de Andalucía	0	0	8	7	20	2	0	0	2	0	13	7
Garrobo (El)	0	0	2	1	1	4	0	0	0	0	0	1
Gelves	0	0	33	28	24	5	0	0	0	0	19	10
Gerena	0	0	23	8	15	12	0	0	0	0	18	3
Gilena	0	0	1	2	6	2	0	0	0	0	5	1
Gines	0	0	39	33	43	9	0	0	0	0	22	10
Guadalcanal	0	1	8	0	4	1	0	0	0	0	4	2
Guillena	0	0	31	11	28	3	0	0	0	0	9	8
Herrera	1	0	8	5	17	5	0	0	0	0	8	6
Huévar del Aljarafe	0	0	4	0	4	3	0	0	0	0	4	0

4.1.2. Paro registrado por nivel académico y sexo. 2007

Municipio	Enseñanzas para la formac. e inserc. lab. que precisan titul. Est. secund. 1ª etapa		Enseñanzas de bachillerato		Enseñanzas grado medio de FP específica, artes plásticas y diseño y deportivas		Enseñanzas de grado medio de música y danza		Enseñanzas para la formac. e inserc. lab. que precisan titul. Est. secund. 2ª etapa		Enseñanzas de grado superior de FP específica y equivalentes	
	M	H	M	H	M	H	M	H	M	H	M	H
Isla Mayor	0	0	8	3	5	1	0	0	0	0	5	1
Lantejuela	0	0	3	2	7	3	0	0	0	0	2	1
Lebrija	0	0	28	35	98	43	0	0	0	1	66	32
Lora de Estepa	0	0	1	0	0	2	0	0	0	0	2	1
Lora del Río	0	0	35	14	49	27	0	0	0	0	46	13
Luisiana (La)	0	0	3	4	5	1	0	0	0	0	6	2
Madroño (El)	0	0	0	0	1	1	0	0	0	0	0	0
Mairena del Alcor	0	0	47	13	117	20	0	0	0	0	54	15
Mairena del Aljarafe	0	0	159	91	134	34	0	0	2	1	73	42
Marchena	0	0	35	21	83	27	0	0	1	0	84	22
Marinaleda	0	0	2	3	4	4	0	0	0	0	1	3
Martín de la Jara	0	0	4	1	3	3	0	0	0	0	4	1
Molares (Los)	0	0	1	3	3	2	0	0	0	0	5	1
Montellano	0	0	9	8	14	3	0	0	0	0	7	7
Morón de la Frontera	1	1	69	31	136	46	1	0	1	0	61	21
Navas de la Concepción (Las)	0	0	4	0	4	1	0	0	0	0	0	1
Olivares	0	0	15	12	37	9	0	0	0	0	26	8
Osuna	0	0	20	14	35	5	0	0	0	0	26	16
Palacios y Villafranca (Los)	0	0	40	28	73	33	1	0	1	0	56	21
Palomares del Río	0	0	17	12	16	8	0	0	0	0	11	6
Paradas	0	0	5	4	12	4	0	0	0	0	5	0
Pedrera	0	0	4	2	12	7	0	0	0	0	5	2
Pedroso (El)	0	0	8	0	7	1	0	0	0	0	3	3
Peñaflor	0	0	1	2	3	7	0	0	0	0	6	2
Pilas	2	0	16	11	22	4	0	0	1	0	7	4
Pruna	0	0	0	2	3	2	0	0	0	0	0	0
Puebla de Cazalla (La)	0	0	19	4	19	5	0	0	0	0	24	6
Puebla de los Infantes (La)	0	0	2	3	4	3	0	0	0	0	2	1
Puebla del Río (La)	0	0	19	7	43	10	0	0	0	1	19	4
Real de la Jara (El)	0	0	5	2	5	4	0	0	0	0	2	1
Rinconada (La)	2	2	85	44	130	34	3	1	0	0	84	27
Roda de Andalucía (La)	1	0	4	6	7	2	0	0	0	0	5	2
Ronquillo (El)	0	0	3	1	3	0	0	0	0	0	1	3
Rubio (El)	0	0	3	1	9	4	0	0	0	0	5	1
Salteras	0	0	7	4	16	7	0	1	0	0	6	5
San Juan de Aznalfarache	1	0	47	26	65	30	0	0	0	0	39	21
San Nicolás del Puerto	0	0	2	1	0	3	0	0	0	0	0	0
Sanlúcar la Mayor	0	0	47	15	39	8	0	0	0	0	22	5
Santiponce	0	1	17	11	34	12	0	0	0	0	22	8
Saucejo (El)	0	0	12	3	7	1	0	0	0	0	8	0
Sevilla	17	15	2.187	1.698	2.128	705	6	4	30	12	1.216	596
Tocina	0	0	7	11	12	10	0	1	0	0	10	4
Tomares	1	0	97	70	37	14	0	0	1	0	30	21
Umbrete	1	0	13	13	23	19	0	0	0	0	11	11
Utrera	0	0	164	64	156	50	0	2	4	0	156	29
Valencina de la Concepción	2	0	32	27	23	6	0	0	0	0	14	6
Villamanrique de la Condesa	0	0	5	2	5	2	0	0	0	0	6	0
Villanueva de San Juan	0	0	0	0	2	0	0	0	0	0	1	0
Villanueva del Ariscal	0	0	17	7	18	2	0	0	0	0	14	5
Villanueva del Río y Minas	0	0	4	0	10	4	0	0	0	0	6	7
Villaverde del Río	0	0	6	6	14	6	0	0	0	0	9	3
Viso del Alcor (El)	0	0	33	14	61	9	0	0	0	0	36	9
Total	**37**	**26**	**4.788**	**3.047**	**5.581**	**1.821**	**18**	**11**	**65**	**17**	**3.552**	**1.445**

4.1.2. Paro registrado por nivel académico y sexo. 2007

Municipio	Títulos propios de universidades y otras enseñanzas que precisan título de Bachiller		Enseñanzas para la formac. e inserc. lab. que precisan de FP grado superior		Enseñanzas univers. de 1er ciclo y equival. o personas con tres cursos completos de una licenc. o créditos equiv.		Enseñanzas universitarias de 1er y 2º ciclo, de sólo segundo ciclo y equival.		Estudios oficiales de especialización profesional		Doctorado universitario		Total	
	M	H	M	H	M	H	M	H	M	H	M	H	M	H
Aguadulce	0	0	0	0	6	4	1	1	0	0	0	0	35	36
Alanís	0	0	0	0	0	0	1	0	0	0	0	0	35	24
Albaida del Aljarafe	0	0	0	0	0	0	2	0	0	0	0	0	108	80
Alcalá de Guadaíra	0	1	1	0	95	30	124	38	2	0	1	0	3.939	1.605
Alcalá del Río	0	0	0	0	12	3	8	3	0	0	0	0	229	228
Alcolea del Río	0	0	0	0	0	1	2	1	0	0	0	0	39	50
Algaba (La)	0	0	0	0	26	5	17	6	0	0	0	0	619	421
Algámitas	0	0	0	0	3	0	1	0	0	0	0	0	24	47
Almadén de la Plata	0	0	0	0	3	1	1	0	0	0	0	0	89	49
Almensilla	0	0	0	0	8	4	13	0	0	0	0	0	177	97
Arahal	0	0	0	0	35	8	33	8	0	0	0	0	485	384
Aznalcázar	0	0	0	0	2	3	2	1	0	0	0	0	60	70
Aznalcóllar	0	0	0	0	5	3	6	0	0	0	0	0	277	106
Badolatosa	0	0	0	0	1	1	2	1	0	0	0	0	20	84
Benacazón	0	0	0	0	5	1	2	4	0	0	0	0	132	155
Bollullos de la Mitación	0	0	0	0	18	7	15	6	0	0	0	0	286	203
Bormujos	0	0	0	0	29	7	43	11	0	0	0	0	792	352
Brenes	1	0	0	0	10	1	11	4	0	0	0	0	244	304
Burguillos	0	0	0	0	4	0	4	2	0	0	0	0	143	104
Cabezas de San Juan (Las)	0	0	0	0	18	3	6	3	0	0	0	0	455	519
Camas	0	0	0	0	34	15	32	12	0	0	0	0	1.385	785
Campana (La)	0	0	1	0	2	1	3	0	0	0	0	0	49	58
Cantillana	0	0	0	0	16	5	8	5	1	0	0	0	241	261
Cañada Rosal	0	0	0	0	1	1	0	0	0	0	0	0	60	65
Carmona	0	0	2	1	60	15	35	10	0	0	0	0	1.168	652
Carrión de los Céspedes	0	0	0	0	2	2	5	1	1	0	0	0	44	38
Casariche	0	0	0	0	8	1	7	1	0	0	0	0	105	166
Castilblanco de los Arroyos	0	0	0	0	4	1	2	4	0	0	0	0	201	137
Castilleja de Guzmán	1	0	0	0	5	0	6	1	0	0	0	0	95	30
Castilleja de la Cuesta	0	0	0	0	28	7	32	8	0	1	0	0	799	474
Castilleja del Campo	0	0	0	0	1	1	0	0	0	0	0	0	9	13
Castillo de las Guardas (El)	0	0	0	0	3	3	0	0	0	0	0	0	54	32
Cazalla de la Sierra	0	0	0	0	5	4	3	1	0	0	0	0	173	113
Constantina	1	0	0	0	2	3	3	4	0	0	0	0	171	97
Coria del Río	0	0	1	0	24	6	20	12	0	0	0	0	845	782
Coripe	0	0	0	0	0	0	1	0	0	0	0	0	37	27
Coronil (El)	0	0	1	0	4	4	1	2	0	0	0	0	90	134
Corrales (Los)	0	0	0	0	3	1	1	1	0	0	0	0	70	79
Cuervo de Sevilla (El)	0	0	0	0	9	1	4	1	0	0	0	0	251	250
Dos Hermanas	1	0	4	1	200	36	192	54	4	1	1	0	6.183	2.874
Écija	0	0	0	0	61	27	48	21	0	0	1	1	1.461	1.033
Espartinas	1	0	0	0	29	8	37	12	0	0	1	0	323	145
Estepa	0	0	0	0	14	7	20	4	0	0	0	0	608	288
Fuentes de Andalucía	0	0	0	0	10	2	6	2	0	0	0	0	119	96
Garrobo (El)	0	0	0	0	1	0	0	0	0	0	0	0	35	14
Gelves	0	0	0	0	17	5	21	7	0	0	0	0	308	179
Gerena	0	0	0	0	8	3	9	2	0	0	0	0	336	189
Gilena	1	0	0	0	4	0	2	1	0	0	0	0	41	85
Gines	0	0	0	0	30	12	31	12	0	0	1	1	378	202
Guadalcanal	0	0	0	0	1	0	0	0	0	0	0	0	69	36
Guillena	0	0	0	0	11	4	8	2	0	0	0	0	343	284
Herrera	0	0	0	0	13	4	10	3	0	0	0	0	168	124
Huévar del Aljarafe	0	0	0	0	1	0	0	0	0	0	0	0	67	60

4.1.2. Paro registrado por nivel académico y sexo. 2007

Municipio	Títulos propios de universidades y otras enseñanzas que precisan título de Bachiller		Enseñanzas para la formac. e inserc. lab. que precisan de FP grado superior		Enseñanzas univers. de 1er ciclo y equival. o personas con tres cursos completos de una licenc. o créditos equiv.		Enseñanzas universitarias de 1er y 2º ciclo, de sólo segundo ciclo y equival.		Estudios oficiales de especialización profesional		Doctorado universitario		Total	
	M	H	M	H	M	H	M	H	M	H	M	H	M	H
Isla Mayor	0	0	0	0	5	1	2	1	0	0	0	0	95	126
Lantejuela	0	0	0	0	3	0	4	0	0	0	0	0	58	86
Lebrija	0	0	0	0	41	14	25	6	1	0	0	0	883	749
Lora de Estepa	0	0	0	0	2	0	2	1	0	0	0	0	18	12
Lora del Río	0	0	0	0	21	3	11	3	0	0	1	0	382	350
Luisiana (La)	0	0	0	0	4	1	0	0	0	0	0	0	63	87
Madroño (El)	0	0	0	0	0	0	0	0	0	0	0	0	11	2
Mairena del Alcor	0	0	0	0	53	17	33	9	0	0	0	0	1.017	388
Mairena del Aljarafe	0	0	0	0	77	31	119	38	0	0	2	1	1.576	838
Marchena	0	0	2	0	62	20	35	8	0	0	0	0	956	555
Marinaleda	0	0	0	0	3	1	0	0	0	0	0	0	37	63
Martín de la Jara	0	0	0	0	3	0	4	0	0	0	0	0	39	83
Molares (Los)	0	0	0	0	2	0	3	1	0	0	0	0	61	89
Montellano	0	0	0	0	6	2	4	2	0	0	0	0	138	194
Morón de la Frontera	0	0	0	0	42	10	29	11	0	0	0	0	1.485	890
Navas de la Concepción (Las)	0	0	0	0	1	0	0	0	0	1	0	0	21	31
Olivares	0	0	0	0	10	3	12	5	0	0	0	0	405	247
Osuna	0	0	0	0	32	10	21	9	0	0	0	0	443	376
Palacios y Villafranca (Los)	0	0	0	0	37	8	29	8	0	1	0	0	849	1.037
Palomares del Río	0	0	0	0	12	3	16	5	0	0	0	0	172	107
Paradas	0	0	0	0	5	2	7	1	0	0	0	0	136	160
Pedrera	0	0	0	0	5	3	3	1	0	0	0	0	112	144
Pedroso (El)	0	0	0	0	2	0	1	1	0	0	0	0	99	41
Peñaflor	0	0	0	0	6	2	4	2	0	0	0	0	41	81
Pilas	0	0	0	0	10	2	15	2	0	0	0	0	242	221
Pruna	0	0	0	0	2	3	1	2	0	0	0	0	29	86
Puebla de Cazalla (La)	0	0	0	0	18	4	12	5	0	0	0	0	312	317
Puebla de los Infantes (La)	0	0	0	0	1	1	0	0	0	0	0	0	33	67
Puebla del Río (La)	0	0	0	0	11	0	13	1	0	0	0	0	480	370
Real de la Jara (El)	0	0	0	0	1	0	0	0	0	0	0	0	73	23
Rinconada (La)	0	0	0	0	36	12	47	8	1	0	0	1	1.442	928
Roda de Andalucía (La)	0	0	0	0	6	0	3	1	0	0	0	0	106	89
Ronquillo (El)	0	0	0	0	1	0	0	0	0	0	0	0	34	24
Rubio (El)	0	0	0	0	6	2	4	0	0	0	0	0	60	103
Salteras	0	0	0	0	8	4	7	3	0	0	0	0	151	85
San Juan de Aznalfarache	1	0	0	1	24	14	37	15	0	0	0	0	1.064	720
San Nicolás del Puerto	0	0	0	0	1	0	0	0	0	0	0	0	15	15
Sanlúcar la Mayor	0	1	0	0	19	9	16	6	0	0	0	0	552	273
Santiponce	0	0	0	0	15	2	10	7	0	0	0	0	388	249
Saucejo (El)	0	0	0	0	3	0	4	3	0	0	0	0	102	83
Sevilla	4	5	6	2	1.231	485	1.844	795	14	6	14	6	28.283	17.464
Tocina	0	0	0	0	5	0	8	1	0	0	0	1	116	175
Tomares	0	0	0	0	43	26	67	29	2	0	0	0	656	381
Umbrete	0	0	0	0	11	1	13	2	0	0	0	0	266	216
Utrera	0	0	0	0	69	28	60	36	1	1	0	0	2.683	1.428
Valencina de la Concepción	0	0	0	0	17	3	16	6	0	0	0	1	314	147
Villamanrique de la Condesa	0	0	0	0	3	0	1	1	0	0	0	0	42	67
Villanueva de San Juan	0	0	0	0	2	1	2	0	0	0	0	0	36	47
Villanueva del Ariscal	0	0	0	0	10	2	6	0	0	0	0	1	266	152
Villanueva del Río y Minas	0	0	0	0	1	2	2	1	0	0	0	0	153	135
Villaverde del Río	0	0	0	0	10	6	2	2	0	0	0	0	117	184
Viso del Alcor (El)	0	0	0	0	18	7	21	3	0	0	0	0	1.053	426
Total	**11**	**7**	**18**	**5**	**2.907**	**1.006**	**3.416**	**1.313**	**27**	**11**	**22**	**13**	**72.639**	**45.931**

4.1.3. Paro registrado según actividad económica y sexo. 2007

Municipio	Sin empleo anterior		Agricultura, ganadería, caza y selvicultura		Pesca		Industrias extractivas		Industria Manufacturera		Producción y distribución de energía eléctrica, gas y agua	
	M	H	M	H	M	H	M	H	M	H	M	H
Aguadulce	1	4	5	8	0	0	0	0	6	2	0	0
Alanís	7	2	1	8	0	0	0	0	6	1	0	0
Albaida del Aljarafe	11	3	7	5	0	0	0	0	11	9	0	1
Alcalá de Guadaíra	664	105	115	47	2	0	4	5	800	317	6	7
Alcalá del Río	43	8	38	38	0	0	0	0	11	18	0	1
Alcolea del Río	4	2	13	14	0	0	1	0	4	8	0	0
Algaba (La)	219	34	30	33	0	0	0	1	29	30	0	3
Algámitas	4	2	4	12	0	0	0	0	0	1	0	0
Almadén de la Plata	8	0	5	6	0	0	0	0	3	1	0	0
Almensilla	17	4	4	2	0	0	0	0	16	9	0	0
Arahal	83	18	103	54	0	0	0	0	45	45	4	1
Aznalcázar	7	3	7	12	0	0	0	0	4	7	0	0
Aznalcóllar	80	4	35	27	0	0	1	0	19	8	1	0
Badolatosa	3	3	8	24	0	0	0	0	1	6	0	0
Benacazón	17	16	12	18	0	0	0	0	3	15	0	0
Bollullos de la Mitación	30	11	15	10	0	0	0	0	22	19	0	0
Bormujos	111	23	25	8	0	1	0	0	42	24	1	0
Brenes	42	14	51	63	0	0	0	0	19	37	0	1
Burguillos	19	5	23	13	0	0	0	0	8	9	0	1
Cabezas de San Juan (Las)	59	9	104	74	0	0	0	0	22	37	0	5
Camas	320	56	39	22	0	0	0	0	102	61	2	7
Campana (La)	6	1	3	15	0	0	0	0	3	7	0	0
Cantillana	60	20	50	53	0	0	0	0	12	20	1	0
Cañada Rosal	6	2	6	15	0	0	0	0	35	14	0	0
Carmona	314	51	158	74	0	0	1	1	90	58	0	3
Carrión de los Céspedes	3	1	3	2	0	0	0	0	3	1	0	0
Casariche	11	3	23	35	0	0	0	1	28	32	0	1
Castilblanco de los Arroyos	77	9	18	19	0	1	0	0	4	7	0	0
Castilleja de Guzmán	8	5	0	0	0	0	0	0	8	3	0	1
Castilleja de la Cuesta	146	38	20	14	0	0	0	0	70	35	0	2
Castilleja del Campo	1	1	1	1	0	0	0	0	1	3	0	0
Castillo de las Guardas (El)	12	1	2	4	0	0	0	0	3	0	0	0
Cazalla de la Sierra	25	4	11	12	0	0	1	0	29	23	1	1
Constantina	33	7	23	13	0	0	0	0	28	10	0	0
Coria del Río	136	39	76	48	0	0	0	1	69	50	0	1
Coripe	4	1	7	3	0	0	0	0	3	0	0	1
Coronil (El)	23	6	17	22	0	0	0	0	4	5	0	0
Corrales (Los)	9	2	19	24	0	0	0	1	8	9	0	0
Cuervo de Sevilla (El)	70	16	35	27	0	0	0	0	15	12	1	1
Dos Hermanas	829	174	178	64	1	2	1	2	1.018	317	2	2
Écija	224	64	141	81	0	0	0	1	300	240	0	2
Espartinas	34	11	9	2	0	0	1	0	18	8	1	2
Estepa	29	20	58	43	0	0	0	1	345	68	0	0
Fuentes de Andalucía	23	5	14	17	0	0	0	0	6	12	0	0
Garrobo (El)	10	3	3	2	0	0	0	0	3	0	0	0
Gelves	50	9	3	2	0	0	0	0	21	28	0	1
Gerena	97	9	19	16	0	0	0	0	21	7	0	0
Gilena	8	3	11	13	0	0	0	2	7	10	0	1
Gines	58	12	12	3	0	0	0	0	24	14	0	0
Guadalcanal	19	0	9	5	0	0	0	0	1	3	0	0
Guillena	64	20	32	29	0	0	0	1	25	26	0	2
Herrera	17	7	18	18	0	0	0	1	63	19	0	0
Huévar del Aljarafe	5	5	10	10	0	0	0	0	5	5	0	0

4.1.3. Paro registrado según actividad económica y sexo. 2007

Municipio	Sin empleo anterior		Agricultura, ganadería, caza y selvicultura		Pesca		Industrias extractivas		Industria Manufacturera		Producción y distribución de energía eléctrica, gas y agua	
	M	H	M	H	M	H	M	H	M	H	M	H
Isla Mayor	5	4	23	40	1	3	0	1	16	5	0	4
Lantejuela	7	4	11	11	0	0	0	0	8	10	0	1
Lebrija	278	46	157	120	0	0	0	3	68	41	1	0
Lora de Estepa	1	0	3	1	0	0	0	0	2	3	0	0
Lora del Río	58	28	71	76	0	0	0	0	12	36	0	0
Luisiana (La)	6	1	10	10	0	0	0	0	21	25	0	0
Madroño (El)	6	0	2	0	0	0	0	0	0	0	0	0
Mairena del Alcor	142	25	83	20	0	0	1	1	243	55	0	1
Mairena del Aljarafe	247	49	18	16	0	0	2	0	150	99	2	1
Marchena	244	26	95	41	0	0	0	0	179	97	1	0
Marinaleda	3	1	17	26	0	0	0	0	8	4	0	0
Martín de la Jara	5	1	12	20	0	0	0	0	1	7	0	0
Molares (Los)	12	3	10	5	1	0	0	0	3	5	0	0
Montellano	32	13	33	39	0	0	0	1	11	8	0	0
Morón de la Frontera	295	71	175	144	0	0	1	3	303	114	0	3
Navas de la Concepción (Las)	2	0	4	12	0	0	0	0	2	4	0	0
Olivares	124	20	22	6	0	0	1	0	31	12	2	0
Osuna	94	20	94	84	0	0	1	1	24	24	0	1
Palacios y Villafranca (Los)	154	37	196	100	1	0	0	2	41	79	0	1
Palomares del Río	19	4	3	2	0	0	0	0	5	16	1	0
Paradas	37	15	26	26	0	0	0	0	18	14	0	2
Pedrera	12	6	16	31	0	0	1	3	9	20	0	0
Pedroso (El)	13	1	10	8	0	0	0	0	9	3	0	1
Peñaflor	10	12	6	21	0	0	0	0	2	6	0	3
Pilas	22	8	34	25	0	0	0	0	31	44	0	0
Pruna	6	3	3	18	0	0	0	3	3	1	0	0
Puebla de Cazalla (La)	50	17	39	36	0	0	0	1	23	31	0	0
Puebla de los Infantes (La)	5	1	9	17	0	0	0	0	1	4	0	0
Puebla del Río (La)	59	19	47	32	0	0	1	0	23	24	0	1
Real de la Jara (El)	20	1	2	5	0	0	0	1	4	5	0	0
Rinconada (La)	247	69	218	116	0	0	4	4	108	97	2	2
Roda de Andalucía (La)	14	4	14	8	0	0	0	0	33	32	0	0
Ronquillo (El)	12	0	0	1	0	0	0	0	2	0	0	0
Rubio (El)	6	3	14	34	0	0	0	0	5	13	5	1
Salteras	32	5	3	1	0	0	0	0	12	11	0	0
San Juan de Aznalfarache	245	56	27	32	0	1	1	0	71	47	2	0
San Nicolás del Puerto	3	1	1	4	0	0	0	0	1	2	0	0
Sanlúcar la Mayor	95	15	30	14	0	0	0	0	47	16	3	1
Santiponce	79	23	22	9	0	0	0	0	36	41	0	1
Saucejo (El)	18	3	24	18	0	0	0	0	4	2	0	0
Sevilla	6.487	1.968	491	422	3	11	8	22	1.926	1.620	26	33
Tocina	16	12	19	36	0	0	0	0	10	12	0	2
Tomares	105	28	15	15	0	0	0	1	50	32	2	0
Umbrete	37	8	23	10	0	0	0	0	20	12	0	0
Utrera	589	92	264	133	2	0	3	4	385	181	1	3
Valencina de la Concepción	60	16	11	2	0	0	0	0	27	13	1	0
Villamanrique de la Condesa	3	1	12	8	0	0	0	0	1	4	0	0
Villanueva de San Juan	5	2	9	9	0	0	0	1	0	2	0	0
Villanueva del Ariscal	57	13	7	8	0	0	0	0	28	7	1	0
Villanueva del Río y Minas	37	8	32	18	0	0	0	0	15	14	0	0
Villaverde del Río	12	7	30	30	0	0	0	0	9	12	0	1
Viso del Alcor (El)	234	25	138	29	0	0	0	0	193	66	0	0
Total	**14.521**	**3.670**	**4.268**	**3.133**	**11**	**19**	**34**	**70**	**7.677**	**4.742**	**70**	**111**

4.1.3. Paro registrado según actividad económica y sexo. 2007

Municipio	Construcción		Comercio; repar. de vehículos de motor, motocicletas y ciclomotores y art. personales y de uso domést.		Hostelería		Transporte, almacenamiento y comunicaciones		Intermediación financiera		Acts. inmobiliarias y de alquiler; servicios empresariales	
	M	H	M	H	M	H	M	H	M	H	M	H
Aguadulce	3	11	4	1	3	2	1	1	0	1	3	1
Alanís	1	3	3	0	5	0	0	2	0	0	8	3
Albaida del Aljarafe	4	38	8	1	6	1	0	0	0	0	14	8
Alcalá de Guadaíra	85	441	595	167	297	82	58	61	18	6	622	199
Alcalá del Río	11	98	41	19	13	9	1	3	1	0	31	19
Alcolea del Río	0	9	4	3	2	2	2	0	0	0	7	2
Algaba (La)	10	170	66	43	39	15	6	9	4	0	92	39
Algámitas	0	12	3	0	8	11	0	0	0	0	1	2
Almadén de la Plata	1	21	6	4	1	0	0	0	0	1	4	3
Almensilla	6	44	25	8	7	1	5	5	1	0	24	10
Arahal	11	156	58	21	30	18	7	7	1	0	29	15
Aznalcázar	2	15	6	8	10	3	0	2	0	0	10	7
Aznalcóllar	5	36	23	7	7	1	2	2	0	0	23	3
Badolatosa	0	40	2	4	0	2	0	2	0	0	1	2
Benacazón	5	54	14	9	11	10	1	5	0	0	25	7
Bollullos de la Mitación	8	58	50	16	18	10	2	5	2	1	60	44
Bormujos	14	103	120	46	57	20	10	11	0	1	225	59
Brenes	9	115	28	18	21	10	2	4	1	1	39	20
Burguillos	2	39	21	3	11	4	0	6	0	0	29	12
Cabezas de San Juan (Las)	47	314	89	16	52	14	7	7	5	1	31	20
Camas	36	218	185	106	141	57	21	24	7	7	256	123
Campana (La)	2	21	11	1	10	2	0	0	0	0	3	2
Cantillana	8	90	16	16	10	5	1	5	2	0	31	26
Cañada Rosal	1	23	7	3	1	1	0	0	0	0	1	3
Carmona	24	270	139	45	70	20	12	18	1	0	133	47
Carrión de los Céspedes	0	17	5	6	3	0	2	1	0	0	14	6
Casariche	1	72	11	4	9	2	3	2	0	1	10	5
Castilblanco de los Arroyos	6	60	11	4	7	2	0	1	1	0	14	8
Castilleja de Guzmán	2	6	16	4	12	3	3	2	1	0	14	3
Castilleja de la Cuesta	13	97	116	58	61	28	7	13	2	3	217	109
Castilleja del Campo	1	5	2	1	0	0	0	0	0	0	2	1
Castillo de las Guardas (El)	2	8	3	2	4	5	0	0	0	1	1	3
Cazalla de la Sierra	5	45	25	3	17	8	1	2	0	0	13	5
Constantina	1	32	24	4	12	4	3	1	1	1	17	4
Coria del Río	25	302	136	95	69	31	9	16	6	2	190	127
Coripe	5	13	3	1	9	5	1	1	0	0	4	0
Coronil (El)	7	66	9	8	6	1	0	5	0	0	13	7
Corrales (Los)	8	38	10	2	3	2	1	0	0	0	4	0
Cuervo de Sevilla (El)	18	133	44	10	12	7	2	7	1	0	14	10
Dos Hermanas	172	1.016	895	251	405	103	72	76	22	16	1.362	548
Écija	26	306	288	114	99	40	10	22	10	1	132	75
Espartinas	12	35	48	17	22	10	5	4	1	3	83	24
Estepa	5	79	64	19	10	8	5	7	2	0	27	17
Fuentes de Andalucía	5	27	13	8	13	2	2	2	0	0	19	11
Garrobo (El)	0	9	1	0	1	0	0	0	0	0	7	0
Gelves	1	44	69	27	31	8	4	7	2	1	69	27
Gerena	8	89	27	9	13	7	0	3	1	1	36	13
Gilena	1	43	3	3	0	2	1	1	0	1	3	3
Gines	4	44	58	26	22	11	6	7	2	1	115	63
Guadalcanal	2	17	9	4	2	1	1	1	1	0	10	5
Guillena	20	113	43	14	55	15	3	10	1	0	43	35
Herrera	5	59	17	8	10	0	0	3	1	0	11	3
Huévar del Aljarafe	4	29	2	2	4	0	0	1	0	0	12	1

4.1.3. Paro registrado según actividad económica y sexo. 2007

Municipio	Construcción		Comercio; repar. de vehículos de motor, motocicletas y ciclomotores y art. personales y de uso domést.		Hostelería		Transporte, almacenamiento y comunicaciones		Intermediación financiera		Acts. inmobiliarias y de alquiler; servicios empresariales	
	M	H	M	H	M	H	M	H	M	H	M	H
Isla Mayor	1	35	25	7	4	4	0	1	1	0	5	4
Lantejuela	9	50	4	2	1	1	0	1	0	0	5	4
Lebrija	35	343	115	49	39	18	7	29	1	1	65	42
Lora de Estepa	1	3	1	2	4	2	1	0	0	0	1	1
Lora del Río	4	107	73	29	23	11	3	6	2	0	35	13
Luisiana (La)	3	35	7	2	2	4	0	5	0	0	3	1
Madroño (El)	1	2	0	0	0	0	0	0	0	0	0	0
Mairena del Alcor	36	137	160	38	58	14	7	12	7	0	104	41
Mairena del Aljarafe	36	172	268	141	127	68	29	31	18	3	347	136
Marchena	39	238	104	39	24	15	12	6	13	4	71	43
Marinaleda	0	16	1	4	5	2	0	0	0	0	2	1
Martín de la Jara	0	38	1	4	13	9	0	1	0	0	3	1
Molares (Los)	2	48	8	8	7	7	0	0	0	2	9	9
Montellano	7	80	11	8	10	8	1	5	0	0	8	8
Morón de la Frontera	43	307	179	55	127	57	11	34	1	1	97	43
Navas de la Concepción (Las)	0	2	0	0	0	0	0	0	1	0	1	2
Olivares	14	116	50	20	12	10	3	4	2	0	78	42
Osuna	7	112	64	33	23	16	1	8	1	3	40	18
Palacios y Villafranca (Los)	32	617	144	55	47	19	8	19	2	0	66	56
Palomares del Río	9	29	35	7	17	10	2	7	3	0	32	16
Paradas	2	82	13	7	11	1	1	1	0	0	8	0
Pedrera	13	47	13	5	28	17	0	2	0	0	8	4
Pedroso (El)	1	15	7	0	6	0	0	0	1	0	10	2
Peñaflor	3	25	7	4	3	4	0	1	0	0	4	3
Pilas	9	70	31	18	8	4	3	7	1	1	43	23
Pruna	2	31	5	2	4	12	0	2	0	0	3	5
Puebla de Cazalla (La)	3	109	26	13	51	41	4	9	2	0	12	8
Puebla de los Infantes (La)	3	28	6	4	5	3	0	2	0	0	2	1
Puebla del Río (La)	12	165	70	20	26	12	2	5	1	2	66	38
Real de la Jara (El)	2	5	6	1	2	0	0	1	0	0	4	1
Rinconada (La)	50	314	228	90	112	37	8	38	5	3	194	86
Roda de Andalucía (La)	5	19	13	7	5	4	1	2	0	0	8	7
Ronquillo (El)	0	6	4	2	3	3	0	2	0	0	6	3
Rubio (El)	2	25	3	4	9	9	2	1	2	0	2	1
Salteras	4	14	21	10	5	11	4	5	1	1	24	14
San Juan de Aznalfarache	13	196	153	89	105	59	12	24	5	0	253	151
San Nicolás del Puerto	0	1	2	3	5	0	0	1	0	0	1	0
Sanlúcar la Mayor	23	105	65	18	37	16	5	5	6	0	89	34
Santiponce	11	61	50	22	23	23	2	8	2	4	62	25
Saucejo (El)	11	38	19	3	5	2	3	0	0	1	8	8
Sevilla	494	3.456	4.170	2.152	2.148	1.378	441	786	167	106	7.260	3.790
Tocina	1	62	16	11	11	5	1	6	2	0	18	6
Tomares	7	69	86	52	38	14	13	13	4	7	230	113
Umbrete	10	90	43	13	13	10	3	5	2	0	40	42
Utrera	48	469	438	120	190	86	25	25	6	6	404	164
Valencina de la Concepción	10	35	53	20	18	3	7	11	1	2	41	24
Villamanrique de la Condesa	0	36	7	3	0	0	0	0	1	0	12	8
Villanueva de San Juan	4	24	2	0	7	4	1	1	2	1	1	2
Villanueva del Ariscal	7	59	33	16	20	9	5	3	1	0	40	18
Villanueva del Río y Minas	20	59	11	5	2	2	1	5	0	0	22	14
Villaverde del Río	7	97	19	6	7	2	1	3	1	2	8	13
Viso del Alcor (El)	26	165	130	36	50	18	7	9	1	1	83	37
Total	**1.736**	**13.667**	**10.476**	**4.528**	**5.241**	**2.669**	**916**	**1.526**	**364**	**202**	**14.096**	**6.915**

4.1.3. Paro registrado según actividad económica y sexo. 2007

Municipio	Admón. Pública, Defensa y Seg Social obligatoria		Educación		Activ Sanitarias y veterinarias, servicios sociales		Otras act. sociales y de serv. prestados a la comunidad; servicios personales		Hogares que emplean personal doméstico		Organismos extraterritoriales		Total	
	M	H	M	H	M	H	M	H	M	H	M	H	M	H
Aguadulce	4	3	4	1	1	1	0	0	0	0	0	0	35	36
Alanís	2	0	1	0	0	0	1	5	0	0	0	0	35	24
Albaida del Aljarafe	24	9	12	0	1	0	7	5	3	0	0	0	108	80
Alcalá de Guadaíra	261	85	55	13	107	15	183	49	66	6	1	0	3.939	1.605
Alcalá del Río	14	10	3	0	10	0	10	5	2	0	0	0	229	228
Alcolea del Río	2	8	0	0	0	0	0	2	0	0	0	0	39	50
Algaba (La)	69	26	10	2	19	0	23	15	3	1	0	0	619	421
Algámitas	3	7	0	0	0	0	1	0	0	0	0	0	24	47
Almadén de la Plata	37	12	8	0	12	0	4	1	0	0	0	0	89	49
Almensilla	51	9	5	1	6	0	8	4	2	0	0	0	177	97
Arahal	74	35	12	9	16	1	9	4	3	0	0	0	485	384
Aznalcázar	11	11	1	0	0	0	2	2	0	0	0	0	60	70
Aznalcóllar	65	15	2	1	7	1	3	1	4	0	0	0	277	106
Badolatosa	1	1	2	0	1	0	1	0	0	0	0	0	20	84
Benacazón	22	18	4	2	6	1	11	0	1	0	0	0	132	155
Bollullos de la Mitación	31	19	9	1	12	2	25	7	2	0	0	0	286	203
Bormujos	114	38	15	4	23	2	31	12	4	0	0	0	792	352
Brenes	10	16	4	0	3	0	12	5	3	0	0	0	244	304
Burguillos	12	4	4	3	6	1	8	4	0	0	0	0	143	104
Cabezas de San Juan (Las)	10	11	3	2	9	1	16	7	1	1	0	0	455	519
Camas	100	47	15	10	45	6	61	39	55	2	0	0	1.385	785
Campana (La)	5	7	2	0	2	0	2	2	0	0	0	0	49	58
Cantillana	25	22	4	1	13	1	8	2	0	0	0	0	241	261
Cañada Rosal	3	4	0	0	0	0	0	0	0	0	0	0	60	65
Carmona	83	32	24	12	37	0	63	19	19	2	0	0	1.168	652
Carrión de los Céspedes	6	2	0	0	0	0	5	2	0	0	0	0	44	38
Casariche	6	6	2	1	0	0	1	1	0	0	0	0	105	166
Castilblanco de los Arroyos	37	20	2	0	11	1	12	5	1	0	0	0	201	137
Castilleja de Guzmán	11	1	5	0	6	1	7	1	2	0	0	0	95	30
Castilleja de la Cuesta	31	11	23	2	22	2	66	62	5	0	0	0	799	474
Castilleja del Campo	0	0	1	0	0	0	0	1	0	0	0	0	9	13
Castillo de las Guardas (El)	22	5	0	1	0	0	5	2	0	0	0	0	54	32
Cazalla de la Sierra	22	8	6	1	3	0	14	1	0	0	0	0	173	113
Constantina	17	16	2	3	1	1	5	1	4	0	0	0	171	97
Coria del Río	43	29	15	4	25	3	36	34	10	0	0	0	845	782
Coripe	1	1	0	0	0	1	0	0	0	0	0	0	37	27
Coronil (El)	5	10	1	3	0	0	4	1	1	0	0	0	90	134
Corrales (Los)	2	0	1	0	4	0	1	1	0	0	0	0	70	79
Cuervo de Sevilla (El)	27	23	4	1	2	0	5	3	1	0	0	0	251	250
Dos Hermanas	606	199	116	17	177	16	228	69	87	2	12	0	6.183	2.874
Écija	25	10	62	21	64	5	72	49	8	2	0	0	1.461	1.033
Espartinas	19	12	27	4	15	2	26	11	2	0	0	0	323	145
Estepa	30	21	10	0	10	0	13	5	0	0	0	0	608	288
Fuentes de Andalucía	12	3	3	5	7	1	2	3	0	0	0	0	119	96
Garrobo (El)	3	0	0	0	0	0	3	0	4	0	0	0	35	14
Gelves	18	8	14	4	10	3	10	10	6	0	0	0	308	179
Gerena	78	24	6	0	12	0	5	11	13	0	0	0	336	189
Gilena	1	0	1	1	1	0	4	2	0	0	0	0	41	85
Gines	29	10	14	1	18	3	15	7	1	0	0	0	378	202
Guadalcanal	6	0	4	0	2	0	1	0	2	0	0	0	69	36
Guillena	20	6	9	3	10	0	14	10	4	0	0	0	343	284
Herrera	16	4	1	1	4	0	4	1	1	0	0	0	168	124
Huévar del Aljarafe	18	6	3	0	1	0	3	1	0	0	0	0	67	60

4.1.3. Paro registrado según actividad económica y sexo. 2007

Municipio	Admón. Pública, Defensa y Seg Social obligatoria		Educación		Activ Sanitarias y veterinarias, servicios sociales		Otras act. sociales y de serv. prestados a la comunidad; servicios personales		Hogares que emplean personal doméstico		Organismos extraterritoriales		Total	
	M	H	M	H	M	H	M	H	M	H	M	H	M	H
Isla Mayor	9	12	1	2	1	1	3	3	0	0	0	0	95	126
Lantejuela	6	2	5	0	1	0	1	0	0	0	0	0	58	86
Lebrija	59	37	7	5	27	3	23	12	1	0	0	0	883	749
Lora de Estepa	2	0	0	0	0	0	2	0	0	0	0	0	18	12
Lora del Río	61	28	9	4	11	2	18	9	2	1	0	0	382	350
Luisiana (La)	2	4	7	0	0	0	2	0	0	0	0	0	63	87
Madroño (El)	1	0	0	0	0	0	0	0	1	0	0	0	11	2
Mairena del Alcor	93	30	10	0	33	3	30	11	9	0	1	0	1.017	388
Mairena del Aljarafe	114	64	71	21	54	5	78	29	15	3	0	0	1.576	838
Marchena	100	28	20	7	26	5	26	6	2	0	0	0	956	555
Marinaleda	0	6	0	1	0	0	1	2	0	0	0	0	37	63
Martín de la Jara	1	1	1	0	1	0	1	1	0	0	0	0	39	83
Molares (Los)	6	2	1	0	0	0	2	0	0	0	0	0	61	89
Montellano	12	21	6	1	2	1	5	1	0	0	0	0	138	194
Morón de la Frontera	149	32	16	9	34	1	46	15	8	1	0	0	1.485	890
Navas de la Concepción (Las)	5	11	1	0	2	0	3	0	0	0	0	0	21	31
Olivares	20	12	4	0	16	1	15	4	11	0	0	0	405	247
Osuna	52	39	21	6	7	1	12	10	2	0	0	0	443	376
Palacios y Villafranca (Los)	104	31	9	3	18	6	25	12	2	0	0	0	849	1.037
Palomares del Río	16	6	10	1	8	3	11	6	1	0	0	0	172	107
Paradas	11	9	2	0	0	0	7	3	0	0	0	0	136	160
Pedrera	6	6	0	2	3	0	2	1	1	0	0	0	112	144
Pedroso (El)	26	6	14	2	2	1	0	2	0	0	0	0	99	41
Peñaflor	0	0	3	0	2	0	1	2	0	0	0	0	41	81
Pilas	33	12	13	4	6	0	7	5	1	0	0	0	242	221
Pruna	3	6	0	1	0	1	0	1	0	0	0	0	29	86
Puebla de Cazalla (La)	72	37	6	1	10	2	14	12	0	0	0	0	312	317
Puebla de los Infantes (La)	0	5	0	1	1	0	1	1	0	0	0	0	33	67
Puebla del Río (La)	124	36	12	1	15	1	21	14	1	0	0	0	480	370
Real de la Jara (El)	28	2	1	0	0	0	3	1	1	0	0	0	73	23
Rinconada (La)	48	12	24	8	36	3	149	49	9	0	0	0	1.442	928
Roda de Andalucía (La)	5	6	2	0	3	0	2	0	1	0	0	0	106	89
Ronquillo (El)	2	6	1	0	2	0	1	1	1	0	0	0	34	24
Rubio (El)	2	10	5	1	1	1	2	0	0	0	0	0	60	103
Salteras	30	5	2	0	4	2	4	6	5	0	0	0	151	85
San Juan de Aznalfarache	39	24	17	9	34	4	54	24	33	4	0	0	1.064	720
San Nicolás del Puerto	1	2	0	0	0	0	1	1	0	0	0	0	15	15
Sanlúcar la Mayor	113	33	13	6	11	1	11	8	4	1	0	0	552	273
Santiponce	45	14	10	7	16	3	19	8	11	0	0	0	388	249
Saucejo (El)	5	6	1	0	3	0	0	2	1	0	0	0	102	83
Sevilla	1.000	517	694	213	1.060	189	1.536	764	370	35	2	2	28.283	17.464
Tocina	6	18	2	1	5	0	8	4	1	0	0	0	116	175
Tomares	33	8	22	5	19	3	26	20	6	1	0	0	656	381
Umbrete	29	19	18	3	13	1	15	3	0	0	0	0	266	216
Utrera	142	104	36	12	61	4	67	22	22	2	0	1	2.683	1.428
Valencina de la Concepción	32	8	10	0	17	2	20	11	6	0	0	0	314	147
Villamanrique de la Condesa	4	6	0	0	2	1	0	0	0	0	0	0	42	67
Villanueva de San Juan	2	0	0	1	1	0	2	0	0	0	0	0	36	47
Villanueva del Ariscal	26	8	8	3	12	2	16	6	5	0	0	0	266	152
Villanueva del Río y Minas	4	1	5	3	4	2	0	4	0	0	0	0	153	135
Villaverde del Río	17	7	0	0	2	1	4	3	0	0	0	0	117	184
Viso del Alcor (El)	133	33	7	4	20	1	23	2	8	0	0	0	1.053	426
Total	**4.977**	**2.216**	**1.658**	**483**	**2.347**	**328**	**3.370**	**1.585**	**861**	**64**	**16**	**3**	**72.639**	**45.931**

4.1.4. Paro registrado por grandes grupos profesionales y sexo. 2007

Municipio	Fuerzas Armadas		Dirección empresas y Admóns. Públicas		Tcos. y profes. científicos e intelectuales		Tcos. y profes. de apoyo		Empleados tipo admtvo.		Trabaj. servic. restauración, personales, protec. y vend. comercio	
	M	H	M	H	M	H	M	H	M	H	M	H
Aguadulce	0	0	0	0	4	3	2	0	4	2	8	5
Alanís	0	0	0	0	1	0	1	0	6	1	10	1
Albaida del Aljarafe	1	1	0	1	3	0	2	5	14	0	19	2
Alcalá de Guadaíra	2	3	5	23	179	53	144	127	463	66	971	117
Alcalá del Río	0	0	0	2	14	5	13	7	43	12	65	19
Alcolea del Río	0	0	0	1	0	1	2	3	8	1	5	5
Algaba (La)	0	0	1	1	31	9	26	30	71	17	149	29
Algámitas	0	0	0	0	4	0	0	1	1	0	10	10
Almadén de la Plata	0	0	0	0	4	1	6	2	4	1	16	1
Almensilla	0	0	0	1	14	3	10	15	40	4	47	5
Arahal	0	0	0	0	45	14	19	17	64	15	123	19
Aznalcázar	0	0	0	0	2	5	6	5	8	2	15	3
Aznalcóllar	0	0	0	1	7	2	7	4	23	4	48	2
Badolatosa	0	0	0	1	2	1	4	1	2	1	5	8
Benacazón	1	0	0	1	6	7	7	8	22	6	36	10
Bollullos de la Mitación	0	0	3	5	21	7	27	21	44	14	74	16
Bormujos	1	0	5	4	45	14	49	38	153	19	204	42
Brenes	0	0	2	1	20	7	16	7	26	12	77	19
Burguillos	0	0	0	1	6	2	6	8	26	6	41	9
Cabezas de San Juan (Las)	1	1	2	1	17	4	32	12	57	9	111	21
Camas	0	0	0	3	57	20	70	65	185	48	369	106
Campana (La)	0	0	0	1	5	1	2	3	7	3	14	3
Cantillana	1	0	0	1	19	8	12	11	39	5	50	20
Cañada Rosal	0	0	0	1	1	1	1	2	5	1	10	3
Carmona	0	0	0	1	70	24	66	37	165	37	324	37
Carrión de los Céspedes	0	0	0	1	5	4	3	3	10	3	13	1
Casariche	0	0	0	1	10	1	6	2	13	2	25	7
Castilblanco de los Arroyos	0	0	0	0	6	3	8	2	15	7	57	12
Castilleja de Guzmán	0	0	0	1	10	1	6	2	14	8	36	2
Castilleja de la Cuesta	1	1	3	4	44	23	44	55	123	33	219	55
Castilleja del Campo	0	0	0	0	1	1	2	1	1	0	4	0
Castillo de las Guardas (El)	0	0	0	0	1	2	3	1	10	1	10	5
Cazalla de la Sierra	0	0	0	1	8	3	4	6	24	6	40	8
Constantina	0	0	0	3	7	5	4	2	27	3	41	5
Coria del Río	0	2	1	2	30	14	32	61	136	43	252	59
Coripe	0	0	0	0	1	0	2	1	2	1	12	7
Coronil (El)	0	0	0	1	5	5	5	3	14	7	26	9
Corrales (Los)	1	0	0	0	4	1	2	2	12	1	27	6
Cuervo de Sevilla (El)	0	1	1	1	10	2	6	1	20	4	78	15
Dos Hermanas	3	4	4	38	295	89	311	250	868	137	1.623	247
Écija	0	1	1	7	79	38	84	66	239	62	453	56
Espartinas	0	2	3	8	51	16	31	22	71	11	80	14
Estepa	0	0	0	2	26	10	37	15	54	10	136	23
Fuentes de Andalucía	0	0	0	1	10	6	10	6	20	7	39	7
Garrobo (El)	0	0	0	0	1	0	0	1	5	0	6	0
Gelves	0	0	4	6	20	8	22	30	67	9	101	13
Gerena	1	0	3	0	11	4	12	14	45	4	59	13
Gilena	0	0	0	1	7	0	4	2	5	4	11	6
Gines	1	1	3	14	49	17	31	30	86	24	92	15
Guadalcanal	0	0	0	0	1	0	2	1	10	1	18	4
Guillena	1	0	0	2	15	3	10	13	41	10	106	24
Herrera	0	0	0	0	15	5	11	9	19	3	38	4
Huévar del Aljarafe	0	0	0	0	3	0	2	0	5	4	10	2

4.1.4. Paro registrado por grandes grupos profesionales y sexo. 2007

Municipio	Fuerzas Armadas		Dirección empresas y Admóns. Públicas		Tcos. y profes. científicos e intelectuales		Tcos. y profes. de apoyo		Empleados tipo admtvo.		Trabaj. servic. restauración, personales, protec. y vend. comercio	
	M	H	M	H	M	H	M	H	M	H	M	H
Isla Mayor	0	0	1	2	4	1	5	1	8	3	25	6
Lantejuela	0	0	0	1	6	0	1	1	12	1	7	4
Lebrija	0	1	1	3	52	14	47	33	102	33	219	40
Lora de Estepa	0	0	0	0	2	1	1	1	5	0	2	2
Lora del Río	0	0	1	0	28	7	34	18	57	12	90	25
Luisiana (La)	0	0	0	0	3	0	6	3	5	3	14	6
Madroño (El)	0	0	0	0	0	0	0	0	0	0	0	0
Mairena del Alcor	0	1	1	0	64	22	51	32	155	16	211	20
Mairena del Aljarafe	0	0	6	30	145	54	126	103	314	61	426	90
Marchena	0	0	0	5	61	23	58	29	127	36	227	27
Marinaleda	0	0	0	0	2	1	2	4	2	0	5	2
Martín de la Jara	0	0	0	0	6	0	2	1	7	1	12	9
Molares (Los)	0	0	0	1	5	1	2	3	4	1	24	7
Montellano	0	0	0	1	6	4	5	6	16	6	44	7
Morón de la Frontera	1	1	0	4	53	20	56	36	139	30	326	77
Navas de la Concepción (Las)	0	0	1	0	1	1	0	2	4	0	6	0
Olivares	0	0	0	2	18	6	24	14	43	12	89	20
Osuna	0	0	1	4	41	12	22	26	49	14	112	20
Palacios y Villafranca (Los)	0	0	0	2	49	13	58	40	118	28	253	41
Palomares del Río	0	1	2	0	18	4	20	18	41	11	53	12
Paradas	0	0	0	1	11	3	10	4	15	3	29	10
Pedrera	0	1	0	1	9	3	6	4	10	4	36	24
Pedroso (El)	0	0	0	1	3	1	2	2	11	2	20	5
Peñaflor	0	0	0	2	5	2	3	4	3	6	13	3
Pilas	0	0	0	0	15	5	8	12	33	5	61	13
Pruna	0	0	0	0	1	1	0	2	2	2	7	7
Puebla de Cazalla (La)	1	0	0	0	22	6	15	16	27	8	79	42
Puebla de los Infantes (La)	1	0	0	1	1	1	1	2	6	0	9	5
Puebla del Río (La)	1	1	1	2	14	1	24	19	60	12	127	27
Real de la Jara (El)	0	0	0	0	0	0	0	0	8	0	16	0
Rinconada (La)	0	0	0	7	64	26	69	57	208	46	439	67
Roda de Andalucía (La)	0	1	0	0	7	2	3	5	9	4	17	6
Ronquillo (El)	0	0	0	0	1	0	1	3	4	2	7	4
Rubio (El)	0	0	0	0	6	2	3	4	9	1	13	9
Salteras	0	0	0	0	11	7	9	15	24	9	33	7
San Juan de Aznalfarache	0	0	2	6	38	24	45	42	122	32	321	106
San Nicolás del Puerto	0	0	0	0	1	0	0	3	2	0	4	3
Sanlúcar la Mayor	0	0	4	3	34	13	29	27	80	14	103	19
Santiponce	0	0	0	2	20	8	16	14	52	12	94	20
Saucejo (El)	0	0	0	2	2	3	3	2	17	3	30	5
Sevilla	7	22	77	267	2.425	1.171	1.610	1.939	4.872	1.444	7.384	2.042
Tocina	0	0	0	0	13	2	6	8	25	10	33	10
Tomares	1	0	7	24	90	33	62	69	132	42	136	25
Umbrete	0	1	0	1	15	5	16	17	41	10	77	12
Utrera	2	6	1	9	107	55	93	82	359	71	776	135
Valencina de la Concepción	0	0	0	4	28	12	13	26	70	7	77	21
Villamanrique de la Condesa	0	0	0	0	2	1	5	1	11	1	8	3
Villanueva de San Juan	0	0	0	0	2	1	2	0	1	1	9	10
Villanueva del Ariscal	0	0	1	0	17	5	13	14	40	9	64	15
Villanueva del Río y Minas	0	0	0	1	2	3	1	6	13	2	27	10
Villaverde del Río	0	0	0	1	9	7	7	6	16	8	37	11
Viso del Alcor (El)	0	0	0	1	41	11	22	19	105	15	202	16
Total	**29**	**53**	**148**	**536**	**4.882**	**2.051**	**3.841**	**3.825**	**11.031**	**2.744**	**18.846**	**4.238**

4.1.4. Paro registrado por grandes grupos profesionales. 2007

Municipio	Trabaj. cualificados en agricultura y pesca		Artesanos y trabaj. cualif. en ind. manufact., construc., minería		Operadores instalac. y maquinaria y montadores		Trabajadores no cualificados		Total	
	M	H	M	H	M	H	M	H	M	H
Aguadulce	3	1	1	11	1	0	12	14	35	36
Alanís	0	4	1	4	0	2	16	12	35	24
Albaida del Aljarafe	3	6	18	25	1	3	47	37	108	80
Alcalá de Guadaíra	56	24	265	565	44	172	1.810	455	3.939	1.605
Alcalá del Río	15	35	6	68	3	15	70	65	229	228
Alcolea del Río	5	11	1	6	0	4	18	18	39	50
Algaba (La)	21	28	38	136	10	28	272	143	619	421
Algámitas	1	4	0	9	0	2	8	21	24	47
Almadén de la Plata	3	5	7	14	0	4	49	21	89	49
Almensilla	11	1	13	34	1	7	41	27	177	97
Arahal	46	70	33	128	9	12	146	109	485	384
Aznalcázar	4	7	3	13	0	7	22	28	60	70
Aznalcóllar	7	9	26	30	7	8	152	46	277	106
Badolatosa	1	11	1	34	0	2	5	25	20	84
Benacazón	3	11	3	43	0	8	54	61	132	155
Bollullos de la Mitación	17	17	22	58	2	12	76	53	286	203
Bormujos	13	7	45	122	9	21	268	85	792	352
Brenes	23	46	11	110	5	14	64	88	244	304
Burguillos	9	10	4	30	2	11	49	27	143	104
Cabezas de San Juan (Las)	15	28	9	245	4	35	207	163	455	519
Camas	13	20	66	217	16	63	609	243	1.385	785
Campana (La)	1	1	3	33	0	1	17	12	49	58
Cantillana	17	37	11	72	3	13	89	94	241	261
Cañada Rosal	7	3	8	25	5	7	23	22	60	65
Carmona	27	25	94	288	11	39	411	164	1.168	652
Carrión de los Céspedes	0	0	1	11	1	4	11	11	44	38
Casariche	6	24	9	75	2	6	34	48	105	166
Castilblanco de los Arroyos	11	15	9	55	4	8	91	35	201	137
Castilleja de Guzmán	0	0	7	5	0	3	22	8	95	30
Castilleja de la Cuesta	4	12	64	136	14	35	283	120	799	474
Castilleja del Campo	0	0	0	6	0	0	1	5	9	13
Castillo de las Guardas (El)	2	2	3	5	1	3	24	13	54	32
Cazalla de la Sierra	10	6	6	36	18	6	63	41	173	113
Constantina	4	4	11	34	9	4	68	37	171	97
Coria del Río	29	39	45	286	8	44	312	232	845	782
Coripe	3	0	0	4	0	3	17	11	37	27
Coronil (El)	3	9	5	52	2	8	30	40	90	134
Corrales (Los)	1	5	3	27	0	7	20	30	70	79
Cuervo de Sevilla (El)	34	40	9	85	0	20	93	81	251	250
Dos Hermanas	51	66	416	1.046	137	203	2.475	794	6.183	2.874
Écija	44	43	172	507	69	71	320	182	1.461	1.033
Espartinas	4	3	19	24	3	8	61	37	323	145
Estepa	8	14	232	122	8	13	107	79	608	288
Fuentes de Andalucía	8	10	5	33	0	6	27	20	119	96
Garrobo (El)	0	1	0	6	2	2	21	4	35	14
Gelves	3	3	15	60	4	8	72	42	308	179
Gerena	5	8	46	62	10	19	144	65	336	189
Gilena	0	6	5	32	0	8	9	26	41	85
Gines	2	1	15	45	6	4	93	51	378	202
Guadalcanal	4	4	4	8	0	4	30	14	69	36
Guillena	13	21	14	76	4	26	139	109	343	284
Herrera	3	10	26	47	18	11	38	35	168	124
Huévar del Aljarafe	4	5	6	22	0	2	37	25	67	60

4.1.4. Paro registrado por grandes grupos profesionales. 2007

Municipio	Trabaj. cualificados en agricultura y pesca		Artesanos y trabaj. cualif. en ind. manufact., construc., minería		Operadores instalac. y maquinaria y montadores		Trabajadores no cualificados		Total	
	M	H	M	H	M	H	M	H	M	H
Isla Mayor	16	31	5	31	1	10	30	41	95	126
Lantejuela	2	8	2	35	0	4	28	32	58	86
Lebrija	88	142	37	272	7	38	330	173	883	749
Lora de Estepa	0	0	2	4	0	1	6	3	18	12
Lora del Río	32	47	5	94	2	31	133	116	382	350
Luisiana (La)	5	8	12	40	2	10	16	17	63	87
Madroño (El)	0	0	2	2	0	0	9	0	11	2
Mairena del Alcor	25	9	103	128	22	37	385	123	1.017	388
Mairena del Aljarafe	18	22	97	218	25	56	419	204	1.576	838
Marchena	18	26	67	191	34	25	364	193	956	555
Marinaleda	4	10	4	13	0	3	18	30	37	63
Martín de la Jara	2	8	0	32	0	3	10	29	39	83
Molares (Los)	3	8	4	38	1	6	18	24	61	89
Montellano	9	25	6	54	1	7	51	84	138	194
Morón de la Frontera	27	57	60	248	61	46	762	371	1.485	890
Navas de la Concepción (Las)	1	1	0	15	1	0	7	12	21	31
Olivares	8	11	38	74	9	12	176	96	405	247
Osuna	13	29	13	81	4	24	188	166	443	376
Palacios y Villafranca (Los)	32	50	32	503	14	72	293	288	849	1.037
Palomares del Río	1	3	1	33	1	7	35	18	172	107
Paradas	13	25	15	52	1	6	42	56	136	160
Pedrera	3	5	6	46	0	12	42	44	112	144
Pedroso (El)	4	3	5	12	5	0	49	15	99	41
Peñaflor	0	17	1	22	0	2	16	23	41	81
Pilas	12	10	29	72	7	17	77	87	242	221
Pruna	5	18	1	18	0	3	13	35	29	86
Puebla de Cazalla (La)	19	54	7	65	2	11	140	115	312	317
Puebla de los Infantes (La)	4	9	1	15	0	3	10	31	33	67
Puebla del Río (La)	22	31	33	139	6	26	192	112	480	370
Real de la Jara (El)	5	2	5	12	3	1	36	8	73	23
Rinconada (La)	95	90	62	326	19	69	486	240	1.442	928
Roda de Andalucía (La)	5	9	8	20	14	18	43	24	106	89
Ronquillo (El)	0	2	2	4	2	2	17	7	34	24
Rubio (El)	5	12	3	30	1	5	20	40	60	103
Salteras	3	4	7	16	3	9	61	18	151	85
San Juan de Aznalfarache	13	15	52	209	15	41	456	245	1.064	720
San Nicolás del Puerto	0	2	0	5	1	0	7	2	15	15
Sanlúcar la Mayor	14	9	72	79	3	9	213	100	552	273
Santiponce	10	5	26	83	14	17	156	88	388	249
Saucejo (El)	2	7	2	23	2	1	44	37	102	83
Sevilla	177	312	1.170	4.048	448	1.081	10.113	5.138	28.283	17.464
Tocina	4	7	2	73	1	16	32	49	116	175
Tomares	6	11	34	74	9	13	179	90	656	381
Umbrete	5	9	27	60	2	9	83	92	266	216
Utrera	78	91	258	438	73	106	936	435	2.683	1.428
Valencina de la Concepción	3	3	18	40	7	9	98	25	314	147
Villamanrique de la Condesa	3	9	2	16	0	7	11	29	42	67
Villanueva de San Juan	2	4	1	15	0	2	19	14	36	47
Villanueva del Ariscal	3	3	25	36	0	14	103	56	266	152
Villanueva del Río y Minas	14	11	11	39	3	9	82	54	153	135
Villaverde del Río	7	25	1	51	0	5	40	70	117	184
Viso del Alcor (El)	43	14	125	161	20	41	495	148	1.053	426
Total	**1.460**	**2.095**	**4.337**	**13.632**	**1.299**	**2.982**	**26.766**	**13.775**	**72.639**	**45.931**

MERCADO DE TRABAJO
Paro registrado 2007 (diciembre)

4.1.1. Paro registrado por sexo y grupos de edad

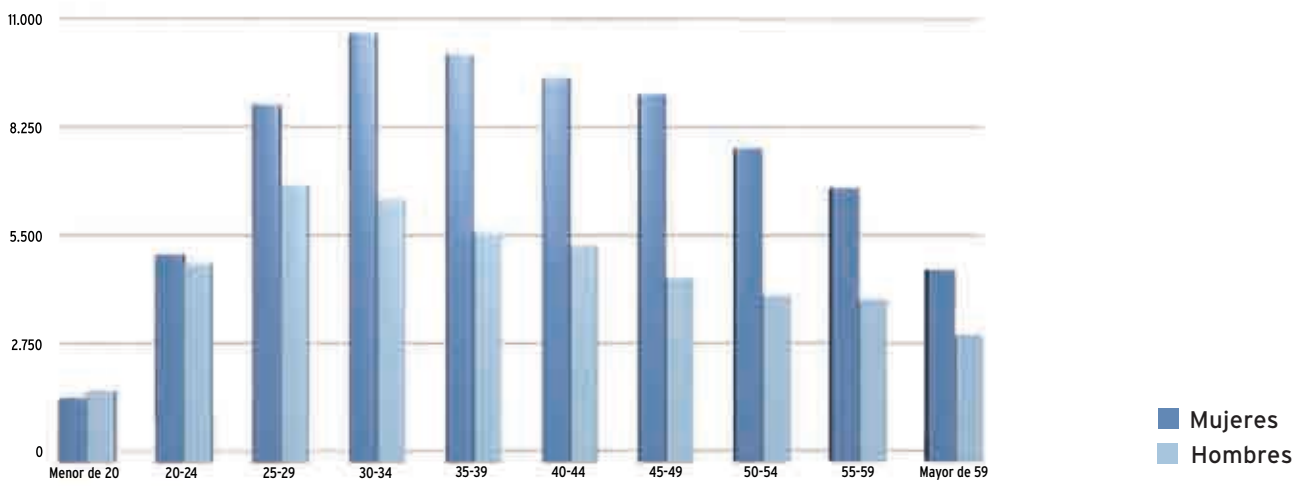

Edad	Mujeres	Hombres
Menor de 20	1.530	1.699
20-24	5.042	4.809
25-29	8.667	6.722
30-34	10.390	6.361
35-39	9.877	5.556
40-44	9.308	5.268
45-49	8.918	4.476
50-54	7.609	4.035
55-59	6.638	3.946
Mayor de 59	4.660	3.059

4.1.2. Paro registrado por nivel académico

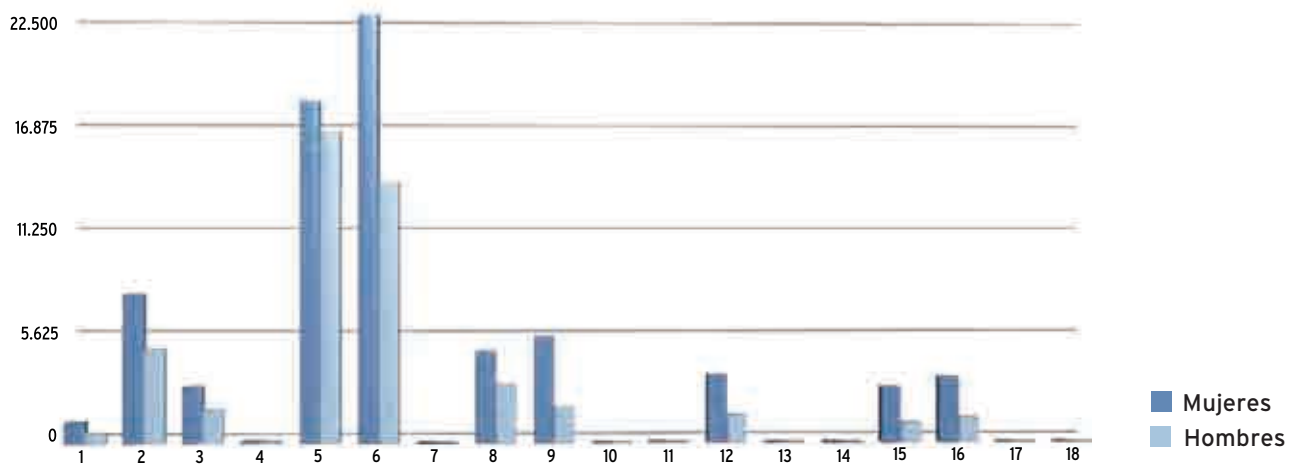

	Tipo de estudios	Mujeres	Hombres
1	Analfabetos	1.106	517
2	Est. prim. incompletos	7.810	4911
3	Est. prim. completos	2.936	1722
4	Enseñ. formac. e inserc lab sin tit. acad 1ª etapa	96	77
5	1ª etapa educ. sec. sin tit. grad. esc. o equiv.	17.868	16.305
6	1ª etapa educ. sec. con tit. grad. esc. o equiv.	22.381	13.677
7	Enseñ. form. e inserc con tit est. sec. 1ª etapa	37	26
8	Enseñ. bachillerato	4.788	3.047
9	Enseñ. grad. med FP específ, art plást. diseño, y deport.	5.581	1821

	Tipo de estudios	Mujeres	Hombres
10	Enseñ. grad medio mús. y danza	18	11
11	Enseñ. formac. e inserc. lab con titul est sec. 2ª etapa	65	17
12	Enseñ. grado superior FP esp. y equiv.	3.552	1.445
13	Tít. prop de univ. que precisan tit. bachiller	11	7
14	Enseñ. formac. e inserc. lab con FP grado sup.	18	5
15	Enseñ. Univ. 1º ciclo y equiv. o pers con tres cursos licenc.	2.907	1.006
16	Enseñ. Univers. 2º ciclo	3.416	1.313
17	Est. oficiales de espec. profesional	27	11
18	Doctorado Universitario	22	13

4.1.3. Paro registrado por actividad económica

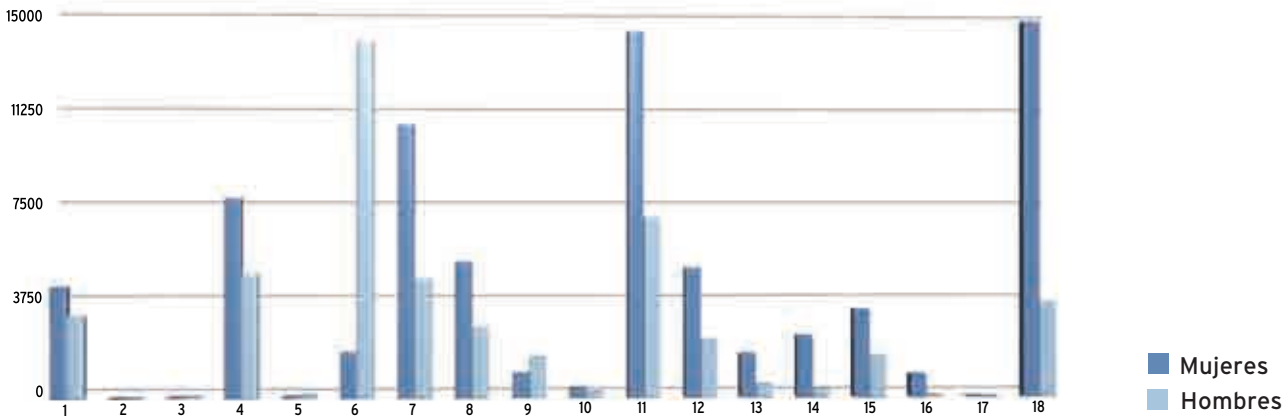

	Actividad ecónomica	Mujeres	Hombres
1	Agricultura, ganadería, caza y silvicultura	4.268	3.133
2	Pesca	11	19
3	Industrias extractivas	34	70
4	Industria manufacturera	7.677	4.742
5	Prod. y distrib. de energía eléctrica, gas y agua	70	111
6	Construcción	1.736	13.667
7	Comercio y reparación	10.476	4.528
8	Hostelería	5241	2.669
9	Transporte, almacenamiento y comunicaciones	916	1.526
10	Intervención financiera	364	202

	Actividad ecónomica	Mujeres	Hombres
11	Activ inmobiliarias y de alquiler; servicios empresariales	14.096	6.915
12	Admón pública, defensa y SS obligatoria	4.977	2216
13	Educación	1.658	483
14	Act. Sanitarias y veterinarias, Servicios Sociales	2.347	328
15	Otras actividades sociales y de servicios prestados a la comunidad, servicios personales	3.370	1.585
16	Hogares que emplean personal doméstico	861	64
17	Organismos extraterritoriales	16	3
18	Sin empleo anterior	14.521	3.670

4.1.4. Paro registrado por grandes grupos profesionales

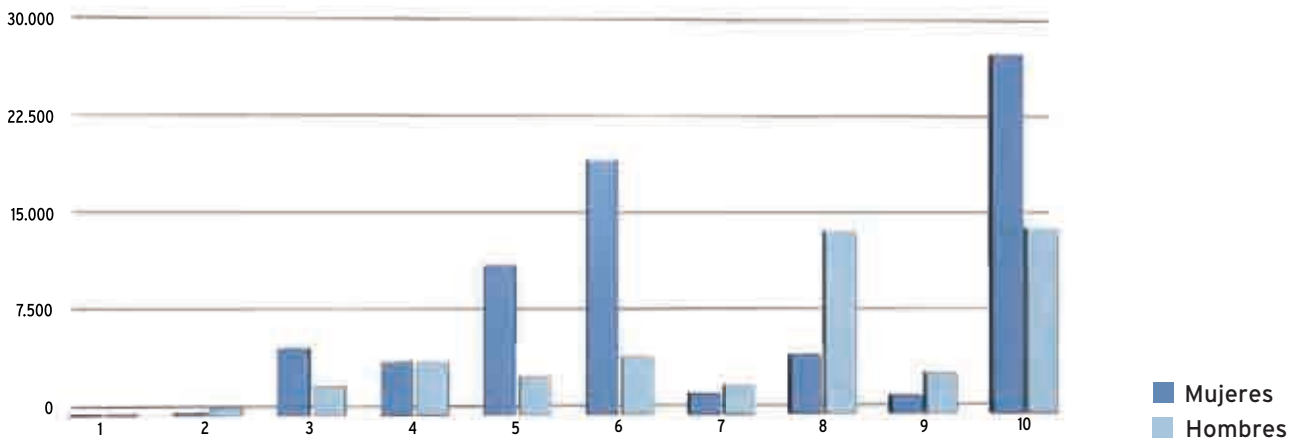

	Grupos profesionales	Mujeres	Hombres
1	Fuerzas Armadas	29	53
2	Dirección empresas y Admóns Públicas	148	536
3	Tcos. y prof. científicos e intelectuales	4.882	2.051
4	Tcos. y profes. de apoyo	3.841	3.825
5	Empleados de tipo admtvo.	11.031	2.744
6	Trabaj serv. de restaur., pers., protec. y vendedores comercios	18.846	4.238
7	Trabajadores cualificados en agric. y pesca	1.460	2.095
8	Artes. y trabaj. cualif. de ind. manufac., constr., minería	4.337	13.632
9	Operadores de inst. y maquinaria y mont.	1.299	2.982
10	Trabaj. no cualificados	26.766	13.775

4.2. Paro registrado por meses

4.2.1. Paro registrado por meses. 2007

Notas:

En este apartado se recogen los datos de **paro registrado total,** para cada mes del año considerado.

FUENTES:

4.2.1. Servicio Andaluz de Empleo. Consejería de Empleo. Junta de Andalucía

4.2.1. Paro registrado por meses. 2007

Municipio	Ene	Feb	Mar	Abr	May	Jun	Jul	Ago	Sep	Oct	Nov	Dic
Aguadulce	93	75	79	80	82	99	100	103	76	64	63	71
Alanís	73	62	74	78	81	75	74	74	64	61	57	59
Albaida del Aljarafe	143	158	150	144	148	148	159	164	173	208	189	188
Alcalá de Guadaíra	5.763	5.692	5.673	5.508	5.388	5.437	5.437	5.587	5.554	5.482	5.487	5.544
Alcalá del Río	463	472	444	439	405	432	416	434	462	439	432	457
Alcolea del Río	82	80	80	90	79	86	85	83	81	80	87	89
Algaba (La)	986	997	991	984	970	1.028	999	1.009	1.010	1.055	1.037	1.040
Algámitas	87	80	67	58	58	62	60	66	64	69	71	71
Almadén de la Plata	108	109	107	111	114	120	131	130	141	131	132	138
Almensilla	290	269	262	258	245	285	275	292	290	277	269	274
Arahal	882	915	860	833	788	845	889	937	883	791	796	869
Aznalcázar	131	137	150	144	128	122	118	122	128	123	125	130
Aznalcóllar	410	440	401	404	391	381	394	388	388	384	390	383
Badolatosa	89	73	69	69	77	80	97	92	103	101	100	104
Benacazón	300	285	256	253	246	237	238	270	273	273	274	287
Bollullos de la Mitación	453	478	484	454	446	458	475	487	493	487	498	489
Bormujos	1.069	1.067	1.133	1.127	1.113	1.091	1.099	1.112	1.129	1.119	1.146	1.144
Brenes	475	478	462	462	451	465	489	517	501	531	527	548
Burguillos	225	261	235	230	191	216	215	213	241	237	244	247
Cabezas de San Juan (Las)	870	836	817	802	876	959	931	903	874	848	824	974
Camas	2.163	2.141	2.089	2.106	2.137	2.157	2.198	2.221	2.233	2.205	2.173	2.170
Campana (La)	100	119	107	106	106	114	118	129	107	102	110	107
Cantillana	446	435	460	464	432	458	474	483	483	463	501	502
Cañada Rosal	89	92	78	73	102	93	113	128	121	125	117	125
Carmona	1.787	1.789	1.747	1.752	1.747	1.788	1.865	1.913	1.885	1.820	1.795	1.820
Carrión de los Céspedes	87	84	84	85	86	82	87	91	89	109	103	82
Casariche	263	261	255	247	248	274	301	272	256	222	240	271
Castilblanco de los Arroyos	302	301	312	337	318	334	354	386	388	375	355	338
Castilleja de Guzmán	114	115	110	101	109	122	135	134	148	134	135	125
Castilleja de la Cuesta	1.317	1.258	1.259	1.250	1.258	1.269	1.296	1.294	1.295	1.291	1.256	1.273
Castilleja del Campo	21	21	23	26	25	24	19	19	18	21	23	22
Castillo de las Guardas (El)	130	136	113	111	101	102	98	92	86	86	86	86
Cazalla de la Sierra	305	287	272	276	267	261	294	296	292	285	286	286
Constantina	302	283	289	272	262	260	277	305	306	276	273	268
Coria del Río	1.622	1.600	1.581	1.517	1.455	1.573	1.575	1.575	1.609	1.565	1.567	1.627
Coripe	64	80	71	69	66	71	75	74	68	63	65	64
Coronil (El)	212	198	192	162	179	184	190	211	203	195	211	224
Corrales (Los)	142	144	150	125	109	132	151	155	159	138	141	149
Cuervo de Sevilla (El)	513	526	526	492	465	488	493	487	481	475	479	501
Dos Hermanas	8.823	8.789	8.838	8.718	8.681	8.842	8.825	8.915	8.862	8.975	8.867	9.057
Écija	2.375	2.305	2.236	2.237	2.230	2.332	2.384	2.474	2.401	2.273	2.351	2.494
Espartinas	387	397	399	410	401	425	442	456	423	441	469	468
Estepa	976	956	901	864	819	907	957	852	516	423	506	896
Fuentes de Andalucía	196	202	185	188	179	190	219	237	208	196	202	215
Garrobo (El)	58	58	46	44	43	39	39	41	46	45	43	49
Gelves	501	487	460	455	466	471	499	511	503	481	468	487
Gerena	574	550	496	494	478	494	472	469	464	493	537	525
Gilena	149	148	137	138	133	134	126	140	122	106	122	126
Gines	601	608	588	554	576	582	580	596	606	597	615	580
Guadalcanal	123	127	102	87	97	102	107	123	120	122	110	105
Guillena	559	591	568	564	530	536	572	579	588	607	626	627
Herrera	330	307	291	274	281	278	289	305	261	256	260	292
Huévar del Aljarafe	115	105	98	101	93	86	103	112	123	126	131	127

4.2.1. Paro registrado por meses. 2007

Municipio	Ene	Feb	Mar	Abr	May	Jun	Jul	Ago	Sep	Oct	Nov	Dic
Isla Mayor	254	230	216	182	178	190	199	195	195	193	205	221
Lantejuela	129	129	118	119	114	123	135	145	121	122	125	144
Lebrija	1.598	1.588	1.584	1.543	1.558	1.573	1.532	1.527	1.559	1.543	1.542	1.632
Lora de Estepa	42	46	41	38	39	46	42	44	40	37	32	30
Lora del Río	699	660	662	681	689	725	752	814	815	738	736	732
Luisiana (La)	162	166	159	175	159	156	157	176	147	155	123	150
Madroño (El)	18	18	17	18	17	15	13	13	14	14	12	13
Mairena del Alcor	1.334	1.339	1.343	1.292	1.227	1.244	1.238	1.321	1.374	1.431	1.415	1.405
Mairena del Aljarafe	2.509	2.496	2.460	2.360	2.345	2.397	2.486	2.582	2.577	2.492	2.409	2.414
Marchena	1.487	1.494	1.439	1.407	1.405	1.423	1.405	1.621	1.475	1.403	1.438	1.511
Marinaleda	111	114	118	90	92	95	97	102	77	82	86	100
Martín de la Jara	129	125	104	104	91	90	98	100	97	103	122	122
Molares (Los)	183	182	180	163	152	145	138	149	136	146	153	150
Montellano	361	316	300	277	294	327	338	337	304	272	313	332
Morón de la Frontera	2.243	2.259	2.172	2.169	2.077	2.128	2.111	2.193	2.121	2.090	2.224	2.375
Navas de la Concepción (Las)	59	58	54	61	58	52	56	59	63	54	52	52
Olivares	636	652	636	609	612	669	728	722	696	632	642	652
Osuna	837	816	822	819	821	881	902	918	910	860	825	819
Palacios y Villafranca (Los)	1.797	1.785	1.712	1.687	1.718	1.777	1.743	2.033	1.854	1.781	1.778	1.886
Palomares del Río	295	282	267	253	255	257	281	296	317	311	294	279
Paradas	285	273	259	261	263	260	260	293	276	279	281	296
Pedrera	250	254	251	243	242	246	243	249	230	219	226	256
Pedroso (El)	122	109	144	143	146	141	142	130	139	143	147	140
Peñaflor	116	110	102	109	113	121	125	138	125	125	121	122
Pilas	447	448	415	407	391	410	416	437	431	426	434	463
Pruna	110	114	107	101	99	95	106	113	102	103	126	115
Puebla de Cazalla (La)	728	701	681	608	582	561	579	590	594	558	593	629
Puebla de los Infantes (La)	88	96	85	91	76	70	90	97	103	95	106	100
Puebla del Río (La)	815	801	795	755	729	742	714	705	724	749	781	850
Real de la Jara (El)	90	92	95	86	91	92	89	85	94	116	120	96
Rinconada (La)	2.203	2.276	2.155	2.170	2.103	2.232	2.317	2.401	2.370	2.289	2.379	2.370
Roda de Andalucía (La)	212	242	238	215	193	186	197	197	178	168	160	195
Ronquillo (El)	59	53	55	58	57	53	58	58	56	52	53	58
Rubio (El)	137	151	167	149	153	153	166	163	135	138	152	163
Salteras	297	285	254	252	244	248	253	270	267	246	248	236
San Juan de Aznalfarache	1.806	1.752	1.688	1.706	1.732	1.769	1.739	1.729	1.768	1.775	1.835	1.784
San Nicolás del Puerto	29	26	25	29	28	27	26	26	31	29	28	30
Sanlúcar la Mayor	840	835	841	829	816	813	835	865	869	856	855	825
Santiponce	592	578	589	579	585	610	608	637	647	636	627	637
Saucejo (El)	201	182	165	159	158	164	169	189	183	165	182	185
Sevilla	46.938	46.493	45.915	44.615	44.714	45.311	45.681	46.373	46.863	46.655	46.316	45.747
Tocina	304	307	301	295	251	260	306	323	326	292	291	291
Tomares	1.069	1.073	1.089	1.044	1.018	1.010	1.046	1.065	1.075	1.052	1.038	1.037
Umbrete	423	433	419	415	391	393	418	449	437	430	450	482
Utrera	4.062	4.046	3.982	3.918	3.862	3.931	3.964	3.955	3.931	3.955	3.997	4.111
Valencina de la Concepción	463	449	449	424	425	444	440	448	463	453	452	461
Villamanrique de la Condesa	111	119	114	96	95	94	105	109	117	110	108	109
Villanueva de San Juan	79	70	62	50	51	48	64	57	63	73	81	83
Villanueva del Ariscal	405	421	411	418	413	427	422	434	431	433	443	418
Villanueva del Río y Minas	309	325	311	294	264	287	304	298	286	269	280	288
Villaverde del Río	279	278	262	277	268	261	262	276	281	288	308	301
Viso del Alcor (El)	1.424	1.448	1.420	1.458	1.394	1.432	1.451	1.450	1.500	1.465	1.441	1.479
Total	**118.914**	**118.059**	**116.107**	**113.528**	**112.604**	**115.034**	**116.454**	**119.014**	**118.385**	**116.952**	**117.156**	**118.570**

4.3. Evolución del paro registrado

4.3.1. Evolución del paro registrado. 2003-2007

Notas:

Para la evolución del **paro registrado** se toman los valores publicados por el INEM a diciembre de cada año y proporcionados por el Servicio Andaluz de Empleo, teniendo en cuenta que las cifras a partir de diciembre de 2005 no son comparables con las de años anteriores, a causa de la nueva metodología para el cálculo del paro registrado que entró en vigor el 3 de mayo de 2005, como se ha comentado anteriormente.

FUENTES:

4.3.1. Servicio Andaluz de Empleo. Consejería de Empleo. Junta de Andalucía

4.3.1. Evolución del paro registrado. 2003-2007

Municipio	2003	2004	2005	2006	2007
Aguadulce	58	35	81	94	71
Alanís	56	62	73	63	59
Albaida del Aljarafe	83	75	137	141	188
Alcalá de Guadaíra	4.592	4.655	5.745	5.612	5.544
Alcalá del Río	286	268	394	427	457
Alcolea del Río	68	64	102	78	89
Algaba (La)	859	696	923	978	1.040
Algámitas	61	68	86	90	71
Almadén de la Plata	60	69	114	110	138
Almensilla	192	211	229	258	274
Arahal	684	695	881	901	869
Aznalcázar	96	85	132	135	130
Aznalcóllar	224	295	392	396	383
Badolatosa	85	71	89	84	104
Benacazón	185	173	288	284	287
Bollullos de la Mitación	271	287	370	437	489
Bormujos	708	663	1.012	1.060	1.144
Brenes	323	336	505	472	548
Burguillos	91	85	197	208	247
Cabezas de San Juan (Las)	424	540	954	897	974
Camas	1.710	1.558	2.135	2.124	2.170
Campana (La)	80	92	98	98	107
Cantillana	282	282	386	433	502
Cañada Rosal	120	92	109	112	125
Carmona	1.561	1.531	1.828	1.700	1.820
Carrión de los Céspedes	59	58	87	88	82
Casariche	183	170	266	248	271
Castilblanco de los Arroyos	169	174	322	299	338
Castilleja de Guzmán	118	78	151	113	125
Castilleja de la Cuesta	1.008	974	1.258	1.275	1.273
Castilleja del Campo	25	12	25	19	22
Castillo de las Guardas (El)	62	75	89	106	86
Cazalla de la Sierra	174	159	281	281	286
Constantina	193	224	302	281	268
Coria del Río	1.268	1.154	1.537	1.582	1.627
Coripe	79	71	81	64	64
Coronil (El)	127	100	153	194	224
Corrales (Los)	97	85	152	126	149
Cuervo de Sevilla (El)	404	306	529	509	501
Dos Hermanas	7.815	6.926	8.996	8.623	9.057
Écija	2.113	1.948	2.352	2.327	2.494
Espartinas	281	252	370	381	468
Estepa	1.090	1.047	1.042	868	896
Fuentes de Andalucía	168	184	234	203	215
Garrobo (El)	48	47	60	54	49
Gelves	407	362	417	469	487
Gerena	365	342	444	520	525
Gilena	100	111	152	145	126
Gines	410	392	562	587	580
Guadalcanal	72	52	106	110	105
Guillena	310	257	511	471	627
Herrera	270	292	349	321	292
Huévar del Aljarafe	65	63	113	113	127

4.3.1. Evolución del paro registrado. 2003-2007

Municipio	2003	2004	2005	2006	2007
Isla Mayor	172	157	199	247	221
Lantejuela	77	69	145	121	144
Lebrija	1.249	1.135	1.637	1.575	1.632
Lora de Estepa	25	30	35	42	30
Lora del Río	588	508	789	707	732
Luisiana (La)	134	123	158	176	150
Madroño (El)	16	14	20	17	13
Mairena del Alcor	1.133	941	1.339	1.290	1.405
Mairena del Aljarafe	2.341	2.054	2.490	2.364	2.414
Marchena	1.389	1.234	1.519	1.534	1.511
Marinaleda	74	80	94	121	100
Martín de la Jara	101	104	140	133	122
Molares (Los)	86	99	136	155	150
Montellano	245	238	342	321	332
Morón de la Frontera	2.021	1.968	2.372	2.292	2.375
Navas de la Concepción (Las)	28	28	66	52	52
Olivares	420	356	586	616	652
Osuna	574	559	915	822	819
Palacios y Villafranca (Los)	1.041	1.145	1.705	1.776	1.886
Palomares del Río	193	176	206	265	279
Paradas	262	236	299	293	296
Pedrera	151	149	278	242	256
Pedroso (El)	76	79	142	125	140
Peñaflor	94	74	126	120	122
Pilas	260	262	440	406	463
Pruna	70	65	124	100	115
Puebla de Cazalla (La)	553	534	727	695	629
Puebla de los Infantes (La)	66	75	120	86	100
Puebla del Río (La)	773	660	818	819	850
Real de la Jara (El)	57	64	91	86	96
Rinconada (La)	1.624	1.536	2.138	2.083	2.370
Roda de Andalucía (La)	174	151	162	215	195
Ronquillo (El)	68	54	75	70	58
Rubio (El)	101	86	168	151	163
Salteras	183	158	259	271	236
San Juan de Aznalfarache	1.721	1.463	1.822	1.715	1.784
San Nicolás del Puerto	18	17	26	25	30
Sanlúcar la Mayor	650	593	832	844	825
Santiponce	344	348	550	581	637
Saucejo (El)	144	149	191	195	185
Sevilla	38.421	35.924	45.510	45.276	45.747
Tocina	177	195	252	266	291
Tomares	757	797	1.105	1.063	1.037
Umbrete	275	210	364	380	482
Utrera	3.454	3.092	4.248	4.013	4.111
Valencina de la Concepción	344	349	437	442	461
Villamanrique de la Condesa	48	47	122	110	109
Villanueva de San Juan	77	64	78	83	83
Villanueva del Ariscal	281	262	416	407	418
Villanueva del Río y Minas	169	232	289	277	288
Villaverde del Río	180	184	256	276	301
Viso del Alcor (El)	1.226	1.043	1.435	1.422	1.479
Total	**95.344**	**89.073**	**116.994**	**115.332**	**118.570**

4.4. Contrataciones 2007

4.4.1. Contrataciones por grupos de edad y sexo
4.4.2. Contrataciones por nivel de estudios y sexo
4.4.3. Contrataciones por sector económico y sexo
4.4.4. Contrataciones por duración del contrato y sexo

Notas:

Los empresarios están obligados a comunicar a la Oficina Pública de Empleo el contenido de los contratos de trabajo celebrados o las prórrogas de los mismos, deban o no formalizarse por escrito, en los diez días siguientes a su concertación.

La Estadística de Contratos se obtiene de la información contenida en la base de datos corporativa de los Servicios Públicos de Empleo alimentada por las Oficinas de Empleo donde se formalizan los registros de los contratos y sus prórrogas, así como los efectuados por las propias empresas a través de internet. En cada mes se contabilizan los contratos introducidos en la base de datos durante ese período de tiempo con independencia de cuándo fue presentado el contrato, por lo que, en un mes determinado, pueden incluirse contratos registrados con anterioridad y que, por causas técnicas o de otra índole, no pudieron ser incluidos en su día en la base de datos.

La información contabiliza los contratos iniciales, las conversiones en indefinidos y prórrogas de contratos, y se muestran desagregados por sexo, edad, nivel de estudios, sector económico y duración del contrato.

FUENTES:

4.4.1. Servicio Andaluz de Empleo. Consejería de Empleo. Junta de Andalucía
4.4.2. Servicio Andaluz de Empleo. Consejería de Empleo. Junta de Andalucía
4.4.3. Servicio Andaluz de Empleo. Consejería de Empleo. Junta de Andalucía
4.4.4. Servicio Andaluz de Empleo. Consejería de Empleo. Junta de Andalucía

4.4.1. Contrataciones por sexo y edad. 2007

Municipio	Menor de 20		Entre 20 y 24		Entre 25 y 29		Entre 30 y 34		Entre 35 y 39		Entre 40 y 44		Entre 45 y 49		Entre 50 y 54		Entre 55 y 59		Mayor de 59		Total	
	M	H	M	H	M	H	M	H	M	H	M	H	M	H	M	H	M	H	M	H	M	H
Aguadulce	58	161	192	255	196	324	160	199	183	185	136	210	166	164	60	123	20	131	12	62	1.183	1.814
Alanís	16	68	33	111	33	103	58	72	82	160	84	145	76	109	33	89	11	50	9	14	435	921
Albaida del Aljarafe	8	45	24	67	51	83	32	72	37	70	30	47	14	31	3	34	7	19	4	11	210	479
Alcalá de Guadaíra	867	1.958	2.520	4.545	2.090	5.081	1.528	3.881	1.107	2.594	821	1.936	533	1.383	246	917	120	506	71	292	9.903	23.093
Alcalá del Río	101	168	230	366	326	453	469	435	318	329	276	357	276	310	155	227	65	127	43	65	2.259	2.837
Alcolea del Río	81	88	166	148	188	156	187	131	180	167	189	157	192	107	118	91	31	56	25	25	1.357	1.126
Algaba (La)	62	245	222	481	176	481	135	384	112	293	88	255	53	159	14	107	18	62	0	29	880	2.496
Algámitas	13	26	48	48	42	57	53	32	66	40	64	76	83	64	30	26	11	20	9	0	419	389
Almadén de la Plata	13	55	19	68	21	52	41	62	16	43	20	49	32	30	5	28	7	28	2	7	176	422
Almensilla	40	108	77	179	82	210	67	168	66	127	66	107	63	103	26	36	26	25	15	6	528	1.069
Arahal	276	669	797	955	775	855	783	706	798	703	816	715	618	565	326	500	177	370	70	248	5.436	6.286
Aznalcázar	181	134	513	421	693	480	490	370	585	319	621	304	517	317	164	163	37	113	17	33	3.818	2.654
Aznalcóllar	21	126	135	260	111	198	89	191	95	155	115	157	60	108	36	77	19	44	8	20	689	1.336
Badolatosa	25	68	66	92	137	122	102	107	165	218	143	190	126	152	51	83	31	70	23	30	869	1.132
Benacazón	79	169	200	360	178	337	159	321	160	269	141	264	123	226	86	192	20	107	11	53	1.157	2.298
Bollullos de la Mitación	168	269	835	851	771	928	439	715	316	468	219	345	155	211	77	113	31	74	9	38	3.020	4.012
Bormujos	215	311	664	808	668	834	493	678	308	445	215	331	125	244	49	154	49	95	17	46	2.803	3.946
Brenes	307	447	1.205	1.036	1.223	1.042	1.338	977	1.240	762	1.219	750	930	582	494	368	219	231	75	121	8.250	6.316
Burguillos	95	168	245	421	292	385	194	352	163	269	123	224	96	177	40	106	11	56	4	37	1.263	2.195
Cabezas de San Juan (Las)	162	757	471	1.279	546	1.277	639	1.082	630	952	636	750	431	582	246	355	126	192	55	96	3.942	7.322
Camas	322	444	1.021	1.246	605	1.014	418	739	276	644	214	441	132	387	60	203	37	133	30	76	3.115	5.327
Campana (La)	43	95	108	225	142	164	107	204	93	213	117	131	75	161	46	130	19	21	10	54	760	1.398
Cantillana	112	208	345	470	446	517	438	404	582	502	607	537	426	372	246	298	63	122	50	87	3.315	3.517
Cañada Rosal	68	103	127	65	150	100	85	95	90	89	152	61	104	136	48	46	20	45	21	9	865	749
Carmona	471	1.005	1.380	1.716	1.310	1.647	1.324	1.491	1.646	1.414	1.771	1.416	1.424	1.385	740	988	311	509	150	370	10.527	11.941
Carrión de los Céspedes	17	28	37	38	67	71	61	51	59	42	69	42	41	26	17	7	10	9	3	5	381	319
Casariche	57	116	141	188	181	158	198	207	247	264	260	345	208	197	84	108	49	68	30	40	1.455	1.691
Castilblanco de los Arroyos	30	64	48	99	71	104	84	77	59	65	53	85	35	45	17	34	10	18	4	11	411	602
Castilleja de Guzmán	13	6	63	44	58	57	19	17	17	26	23	14	10	12	5	6	0	1	0	4	208	187
Castilleja de la Cuesta	198	198	540	554	428	384	236	310	184	198	115	109	94	108	42	85	16	74	11	28	1.864	2.048
Castilleja del Campo	3	5	15	23	28	30	29	34	32	27	23	27	21	30	9	3	7	4	6	0	173	183
Castillo de las Guardas (El)	4	39	24	68	26	45	36	55	34	37	31	29	34	47	14	36	18	40	9	16	230	412
Cazalla de la Sierra	22	67	66	111	110	138	105	165	134	162	105	143	86	179	41	96	20	35	12	68	701	1.164
Constantina	26	144	105	392	148	289	203	301	250	391	239	362	171	208	140	158	38	107	41	93	1.361	2.445
Coria del Río	185	409	461	725	438	759	341	673	296	626	319	647	184	438	112	347	46	246	20	104	2.402	4.974
Coripe	10	37	20	47	43	22	57	54	62	47	64	56	37	23	30	25	15	8	12	7	350	326
Coronil (El)	17	75	77	128	166	173	200	186	215	174	162	180	156	139	85	125	63	103	24	52	1.165	1.335
Corrales (Los)	11	70	107	112	118	128	141	116	141	136	137	136	177	152	96	56	31	42	26	23	985	971
Cuervo de Sevilla (El)	54	190	152	482	120	521	109	437	81	380	81	308	57	238	32	189	20	82	22	24	728	2.851
Dos Hermanas	1.248	3.426	4.058	7.565	3.531	6.969	2.450	5.095	1.858	3.619	1.619	2.709	1.086	2.019	653	1.319	277	809	121	397	16.901	33.927
Écija	701	1.254	1.691	2.012	1.910	2.025	1.840	1.726	2.056	1.966	2.291	1.962	1.778	1.828	1.071	1.380	465	799	319	559	14.122	15.511
Espartinas	136	287	303	883	276	819	278	603	118	458	206	360	137	220	25	140	49	78	6	56	1.534	3.904
Estepa	286	596	802	816	780	684	801	734	985	974	937	973	674	787	380	545	199	298	76	173	5.920	6.580
Fuentes de Andalucía	26	91	115	212	121	168	207	256	185	297	181	274	134	180	83	143	48	103	37	54	1.137	1.778
Garrobo (El)	6	13	10	60	17	62	23	44	24	29	20	17	13	20	8	12	6	10	0	5	127	272
Gelves	19	94	86	305	119	258	120	274	74	179	91	155	47	110	31	54	10	45	3	37	600	1.511
Gerena	64	126	118	372	93	340	173	353	109	223	85	202	54	146	29	78	17	59	7	21	749	1.920
Gilena	32	124	102	154	129	145	193	137	205	181	231	178	164	174	80	101	36	98	19	39	1.191	1.331
Gines	71	122	181	476	258	402	171	305	134	209	133	194	55	118	43	88	12	43	4	27	1.062	1.984
Guadalcanal	8	97	99	152	89	180	128	184	150	206	210	276	167	201	95	148	20	87	24	60	990	1.591
Guillena	69	229	217	531	257	528	219	476	167	422	132	315	81	200	59	120	21	119	14	38	1.236	2.978
Herrera	74	270	196	326	298	363	272	348	333	366	322	351	320	339	210	250	84	128	40	52	2.149	2.793
Huévar del Aljarafe	133	152	228	393	207	358	126	266	262	190	158	106	61	86	46	42	29	26	11	12	1.261	1.631

4.4.1. Contrataciones por sexo y edad. 2007

	Menor de 20		Entre 20 y 24		Entre 25 y 29		Entre 30 y 34		Entre 35 y 39		Entre 40 y 44		Entre 45 y 49		Entre 50 y 54		Entre 55 y 59		Mayor de 59		Total	
Municipio	M	H	M	H	M	H	M	H	M	H	M	H	M	H	M	H	M	H	M	H	M	H
Isla Mayor	15	65	92	180	129	136	144	123	115	101	96	88	111	97	62	56	69	71	35	46	868	963
Lantejuela	33	113	121	212	170	243	120	170	124	181	142	152	93	106	52	66	16	52	11	31	882	1.326
Lebrija	137	699	603	1.403	811	1.572	950	1.453	986	1.229	889	993	597	642	409	499	246	265	176	178	5.804	8.933
Lora de Estepa	6	26	10	23	38	39	29	65	45	54	40	48	29	41	10	24	11	12	7	3	225	335
Lora del Río	257	654	954	1.360	1.146	1.230	1.078	1.098	1.196	1.254	1.161	1.206	991	1.020	577	707	276	483	159	246	7.795	9.258
Luisiana (La)	86	219	135	348	138	264	141	180	152	189	185	173	142	120	54	102	34	49	26	17	1.093	1.661
Madroño (El)	1	2	3	12	4	17	6	12	10	10	8	16	13	5	4	9	3	8	4	7	56	98
Mairena del Alcor	198	488	536	872	583	879	519	819	462	614	499	518	468	458	258	336	145	180	80	112	3.748	5.276
Mairena del Aljarafe	402	763	1.561	2.335	1.689	2.487	1.110	1.737	760	1.094	610	737	473	608	187	354	104	185	48	103	6.944	10.403
Marchena	230	621	588	1.148	672	1.029	626	912	666	848	608	802	420	589	250	447	131	323	79	136	4.270	6.855
Marinaleda	33	76	40	94	67	106	95	104	95	130	82	130	70	83	46	50	18	36	10	17	556	826
Martín de la Jara	20	46	46	97	74	76	112	93	150	71	118	101	92	96	54	46	16	19	20	18	702	663
Molares (Los)	17	82	61	230	39	155	52	148	50	134	51	76	35	80	21	30	5	30	6	6	337	971
Montellano	52	140	171	289	184	232	210	209	184	235	180	206	143	194	88	133	44	51	32	48	1.288	1.737
Morón de la Frontera	313	757	952	1.433	890	1.369	894	1.174	845	1.217	772	1.152	464	969	249	591	123	324	84	199	5.586	9.185
Navas de la Concepción (Las)	8	73	55	78	62	47	71	65	78	74	95	77	83	45	27	68	15	24	15	30	509	581
Olivares	24	77	91	205	113	188	89	234	91	161	78	141	36	87	29	75	17	45	2	25	570	1.238
Osuna	168	547	621	1.082	762	871	721	776	647	989	663	816	543	655	287	373	120	294	82	169	4.614	6.572
Palacios y Villafranca (Los)	456	958	1.259	1.819	1.770	1.924	1.787	1.582	1.687	1.379	1.827	1.163	1.498	1.020	967	744	445	474	329	256	12.025	11.319
Palomares del Río	12	97	104	242	74	252	61	240	35	186	49	139	38	95	16	69	6	35	0	16	395	1.371
Paradas	14	195	119	437	208	477	273	364	281	285	249	344	157	269	129	169	44	160	27	83	1.501	2.783
Pedrera	37	100	136	222	217	214	260	175	242	194	296	172	234	136	114	117	32	76	24	55	1.592	1.461
Pedroso (El)	6	74	31	97	36	148	19	90	58	86	71	84	40	63	26	44	8	20	5	10	300	716
Peñaflor	46	135	139	139	190	115	155	111	232	112	250	132	208	169	88	139	21	72	19	20	1.348	1.144
Pilas	97	299	331	551	314	611	383	513	321	459	296	335	162	217	94	156	33	127	15	44	2.046	3.312
Pruna	22	53	88	100	127	96	148	91	182	131	154	122	141	122	82	65	31	29	53	11	1.028	820
Puebla de Cazalla (La)	179	304	405	594	459	589	599	642	615	610	522	548	430	487	243	260	118	164	94	145	3.664	4.343
Puebla de los Infantes (La)	50	109	123	198	149	160	152	196	182	164	182	222	123	118	78	99	47	40	39	32	1.125	1.338
Puebla del Río (La)	56	162	192	292	189	258	162	201	118	170	102	137	72	106	41	106	39	43	17	17	988	1.492
Real de la Jara (El)	1	25	15	65	18	51	17	76	17	42	18	27	14	40	3	12	0	23	2	13	105	374
Rinconada (La)	606	1.054	1.765	2.209	1.814	2.184	1.385	1.692	1.511	1.511	1.646	1.402	1.182	1.131	596	859	240	388	75	184	10.820	12.614
Roda de Andalucía (La)	50	186	163	360	198	312	217	257	227	257	203	281	166	157	159	138	41	89	36	49	1.460	2.086
Ronquillo (El)	4	36	34	101	22	112	32	75	18	63	11	59	8	61	7	32	0	7	1	7	137	553
Rubio (El)	32	88	78	156	120	116	89	145	182	127	167	138	144	128	75	115	23	80	12	22	922	1.115
Salteras	34	85	131	223	141	225	74	160	73	114	69	87	33	74	20	52	9	34	1	10	585	1.064
San Juan de Aznalfarache	199	292	646	628	577	542	443	452	221	310	134	217	92	148	35	101	13	50	10	37	2.370	2.777
San Nicolás del Puerto	0	25	8	55	8	52	4	43	16	34	16	51	11	39	4	26	1	4	4	11	72	340
Sanlúcar la Mayor	182	355	466	774	497	828	458	670	472	671	556	533	369	430	188	290	69	154	32	92	3.289	4.797
Santiponce	55	68	122	224	128	184	87	172	69	129	59	105	34	98	12	41	4	23	3	17	573	1.061
Saucejo (El)	12	146	77	211	140	183	157	207	146	228	132	155	132	165	55	63	43	34	34	20	928	1.412
Sevilla	15.377	16.775	54.597	49.615	47.040	48.056	30.296	33.475	21.127	22.330	18.486	17.132	12.404	12.024	5.666	7.490	2.160	4.341	772	2.460	207.925	213.698
Tocina	362	390	926	585	1.213	629	1.028	527	1.078	399	1.271	560	1.216	493	497	322	183	138	57	79	7.831	4.122
Tomares	170	541	944	1.224	932	930	498	591	332	394	251	241	85	189	70	113	32	66	11	39	3.325	4.328
Umbrete	89	155	154	301	180	293	224	312	236	225	231	208	169	207	90	108	55	116	15	53	1.443	1.978
Utrera	632	1.288	1.744	2.788	1.776	2.769	1.507	2.294	1.518	1.969	1.473	1.684	1.104	1.498	828	978	436	511	173	259	11.191	16.038
Valencina de la Concepción	87	130	273	449	381	578	204	411	141	425	96	239	50	170	38	83	8	48	5	29	1.283	2.562
Villamanrique de la Condesa	38	46	111	167	125	169	135	164	106	140	137	113	93	107	44	71	16	39	14	13	819	1.029
Villanueva de San Juan	2	10	12	36	28	28	38	24	41	46	50	49	21	23	18	16	14	9	14	4	238	245
Villanueva del Ariscal	28	78	121	169	56	195	44	122	80	121	53	113	37	74	9	41	3	32	4	16	435	961
Villanueva del Río y Minas	42	78	92	121	106	102	107	93	134	76	130	130	104	111	51	61	18	39	5	21	789	832
Villaverde del Río	67	235	260	365	355	355	396	352	432	316	350	275	377	257	150	158	42	130	40	95	2.469	2.538
Viso del Alcor (El)	183	353	446	600	499	572	410	501	397	399	351	381	227	303	113	229	68	176	38	102	2.732	3.616
Total	**28.551**	**46.597**	**94.457**	**111.259**	**88.997**	**108.329**	**67.464**	**83.744**	**56.968**	**66.011**	**53.345**	**55.520**	**38.890**	**42.959**	**20.206**	**28.482**	**8.797**	**16.967**	**4.497**	**9.546**	**462.172**	**569.414**

4.4.2. Contrataciones por nivel de estudios y sexo. 2007

	Analfabetos		Estudios Primarios Incompletos		Estudios Secundarios		Estudios Postsecundarios		Total	
Municipio	M	H	M	H	M	H	M	H	M	H
Aguadulce	85	344	429	553	561	847	108	70	1.183	1.814
Alanís	11	31	62	231	348	632	14	27	435	921
Albaida del Aljarafe	7	32	8	41	163	393	32	13	210	479
Alcalá de Guadaíra	612	1.816	1.148	2.841	7.038	16.954	1.105	1.482	9.903	23.093
Alcalá del Río	64	212	1.455	1.258	655	1.314	85	53	2.259	2.837
Alcolea del Río	11	38	242	241	1.014	820	90	27	1.357	1.126
Algaba (La)	49	141	43	260	709	2.027	79	68	880	2.496
Algámitas	2	14	165	152	224	214	28	9	419	389
Almadén de la Plata	16	117	35	32	108	251	17	22	176	422
Almensilla	21	81	49	89	421	866	37	33	528	1.069
Arahal	156	531	1.594	1.892	3.423	3.718	263	145	5.436	6.286
Aznalcázar	61	72	584	536	3.075	1.996	98	50	3.818	2.654
Aznalcóllar	25	38	143	189	452	1.066	69	43	689	1.336
Badolatosa	204	273	162	207	466	640	37	12	869	1.132
Benacazón	169	192	115	372	791	1.692	82	42	1.157	2.298
Bollullos de la Mitación	168	424	163	383	1.714	2.841	975	364	3.020	4.012
Bormujos	284	471	129	859	1.857	2.295	533	321	2.803	3.946
Brenes	313	550	919	648	6.684	4.891	334	227	8.250	6.316
Burguillos	26	137	177	348	806	1.603	254	107	1.263	2.195
Cabezas de San Juan (Las)	367	673	669	1.298	2.702	5.183	204	168	3.942	7.322
Camas	222	685	271	739	2.231	3.580	391	323	3.115	5.327
Campana (La)	22	76	55	61	641	1.232	42	29	760	1.398
Cantillana	194	243	607	608	2.378	2.607	136	59	3.315	3.517
Cañada Rosal	57	212	69	50	670	472	69	15	865	749
Carmona	747	1.271	1.808	2.384	7.484	8.010	488	276	10.527	11.941
Carrión de los Céspedes	0	69	1	18	361	219	19	13	381	319
Casariche	38	122	483	572	868	947	66	50	1.455	1.691
Castilblanco de los Arroyos	22	72	11	77	326	439	52	14	411	602
Castilleja de Guzmán	36	20	0	13	141	142	31	12	208	187
Castilleja de la Cuesta	98	169	38	103	1.445	1.616	283	160	1.864	2.048
Castilleja del Campo	0	7	36	22	120	142	17	12	173	183
Castillo de las Guardas (El)	13	37	23	115	176	246	18	14	230	412
Cazalla de la Sierra	12	47	93	257	522	823	74	37	701	1.164
Constantina	165	335	188	289	911	1.766	97	55	1.361	2.445
Coria del Río	314	911	126	354	1.755	3.594	207	115	2.402	4.974
Coripe	51	12	45	73	226	230	28	11	350	326
Coronil (El)	138	81	204	405	741	798	82	51	1.165	1.335
Corrales (Los)	97	90	210	175	634	681	44	25	985	971
Cuervo de Sevilla (El)	43	508	62	1.043	527	1.245	96	55	728	2.851
Dos Hermanas	1.151	3.485	1.377	2.920	12.332	25.033	2.041	2.489	16.901	33.927
Écija	3.390	3.105	2.484	3.368	7.398	8.524	850	514	14.122	15.511
Espartinas	18	283	45	919	1.279	2.568	192	134	1.534	3.904
Estepa	49	163	2.245	2.597	3.300	3.702	326	118	5.920	6.580
Fuentes de Andalucía	53	181	177	297	820	1.271	87	29	1.137	1.778
Garrobo (El)	23	57	17	73	81	132	6	10	127	272
Gelves	12	90	14	235	508	1.114	66	72	600	1.511
Gerena	26	150	53	580	577	1.126	93	64	749	1.920
Gilena	167	174	359	320	627	819	38	18	1.191	1.331
Gines	24	126	23	117	851	1.648	164	93	1.062	1.984
Guadalcanal	42	171	144	344	757	1.039	47	37	990	1.591
Guillena	173	527	234	723	723	1.645	106	83	1.236	2.978
Herrera	27	69	963	1.183	1.070	1.475	89	66	2.149	2.793
Huévar del Aljarafe	13	112	112	300	1.114	1.167	22	52	1.261	1.631

4.4.2. Contrataciones por nivel de estudios y sexo. 2007

	Analfabetos		Estudios Primarios Incompletos		Estudios Secundarios		Estudios Postsecundarios		Total	
Municipio	M	H	M	H	M	H	M	H	M	H
Isla Mayor	58	30	83	317	693	594	34	22	868	963
Lantejuela	11	191	237	504	607	617	27	14	882	1.326
Lebrija	396	2.505	1.047	1.687	3.959	4.529	402	212	5.804	8.933
Lora de Estepa	0	5	76	95	139	224	10	11	225	335
Lora del Río	1.112	1.532	1.191	1.500	5.102	6.069	390	157	7.795	9.258
Luisiana (La)	51	60	80	103	920	1.468	42	30	1.093	1.661
Madroño (El)	3	9	6	14	45	74	2	1	56	98
Mairena del Alcor	87	381	590	800	2.703	3.885	368	210	3.748	5.276
Mairena del Aljarafe	215	1.156	380	670	5.169	7.100	1.180	1.477	6.944	10.403
Marchena	326	486	2.000	3.234	1.702	2.997	242	138	4.270	6.855
Marinaleda	236	372	73	108	204	322	43	24	556	826
Martín de la Jara	42	27	419	321	210	301	31	14	702	663
Molares (Los)	16	133	65	334	234	487	22	17	337	971
Montellano	277	338	304	652	610	705	97	42	1.288	1.737
Morón de la Frontera	928	1.204	1.300	2.666	2.952	5.008	406	307	5.586	9.185
Navas de la Concepción (Las)	15	21	59	113	402	427	33	20	509	581
Olivares	57	181	37	132	421	897	55	28	570	1.238
Osuna	151	236	1.644	2.338	2.459	3.817	360	181	4.614	6.572
Palacios y Villafranca (Los)	724	1.277	1.251	1.445	9.598	8.282	452	315	12.025	11.319
Palomares del Río	43	79	26	179	287	1.092	39	21	395	1.371
Paradas	132	423	447	760	842	1.539	80	61	1.501	2.783
Pedrera	96	264	733	504	671	658	92	35	1.592	1.461
Pedroso (El)	9	43	76	141	203	523	12	9	300	716
Peñaflor	40	64	175	233	1.075	821	58	26	1.348	1.144
Pilas	330	775	124	349	1.439	2.108	153	80	2.046	3.312
Pruna	24	19	291	267	675	520	38	14	1.028	820
Puebla de Cazalla (La)	87	110	767	1.189	2.603	2.948	207	96	3.664	4.343
Puebla de los Infantes (La)	9	34	117	150	947	1.134	52	20	1.125	1.338
Puebla del Río (La)	200	349	32	138	580	956	176	49	988	1.492
Real de la Jara (El)	3	49	9	87	82	233	11	5	105	374
Rinconada (La)	635	935	1.453	1.552	8.094	9.565	638	562	10.820	12.614
Roda de Andalucía (La)	32	165	467	558	891	1.300	70	63	1.460	2.086
Ronquillo (El)	3	52	5	106	102	383	27	12	137	553
Rubio (El)	5	32	263	213	621	835	33	35	922	1.115
Salteras	28	61	31	179	443	769	83	55	585	1.064
San Juan de Aznalfarache	100	571	49	121	1.800	1.678	421	407	2.370	2.777
San Nicolás del Puerto	4	15	2	26	64	295	2	4	72	340
Sanlúcar la Mayor	58	160	624	834	2.263	3.626	344	177	3.289	4.797
Santiponce	13	104	27	71	433	796	100	90	573	1.061
Saucejo (El)	7	19	597	571	264	752	60	70	928	1.412
Sevilla	9.607	14.269	10.506	17.407	150.366	153.223	37.446	28.799	207.925	213.698
Tocina	1.109	405	1.315	882	5.079	2.665	328	170	7.831	4.122
Tomares	273	380	36	237	2.072	2.989	944	722	3.325	4.328
Umbrete	13	107	214	450	1.134	1.334	82	87	1.443	1.978
Utrera	461	1.245	2.030	2.099	7.854	12.147	846	547	11.191	16.038
Valencina de la Concepción	36	117	30	114	1.040	2.154	177	177	1.283	2.562
Villamanrique de la Condesa	224	233	63	91	492	680	40	25	819	1.029
Villanueva de San Juan	27	22	8	57	185	163	18	3	238	245
Villanueva del Ariscal	4	21	135	137	194	780	102	23	435	961
Villanueva del Río y Minas	6	13	187	191	567	619	29	9	789	832
Villaverde del Río	46	118	293	706	2.033	1.670	97	44	2.469	2.538
Viso del Alcor (El)	53	269	233	515	2.206	2.725	240	107	2.732	3.616
Total	**28.510**	**51.513**	**53.075**	**81.911**	**322.535**	**391.778**	**58.052**	**44.212**	**462.172**	**569.414**

4.4.3. Contrataciones por sector de actividad y sexo. 2007

	Agricultura, ganadería, caza y selvicultura		Pesca		Ind extractivas		Industria manufacturera		Prod y distrib de energía eléctrica, gas y agua		Construcción	
Municipio	M	H	M	H	M	H	M	H	M	H	M	H
Aguadulce	502	557	0	0	0	0	38	44	0	0	125	665
Alanís	300	761	0	0	0	0	0	7	0	0	51	95
Albaida del Aljarafe	20	67	0	0	0	0	7	20	0	0	10	208
Alcalá de Guadaíra	1.121	1.122	0	0	3	24	1.195	4.041	7	35	357	8.403
Alcalá del Río	1.665	1.303	0	0	0	0	23	157	0	0	78	989
Alcolea del Río	1.108	770	0	0	4	42	2	21	0	0	3	109
Algaba (La)	16	41	0	0	0	0	24	65	0	0	66	1.768
Algámitas	159	96	0	0	0	0	0	2	0	0	86	135
Almadén de la Plata	41	267	0	0	0	0	13	9	0	1	18	63
Almensilla	115	47	0	0	1	1	10	52	0	0	20	660
Arahal	3.644	2.416	0	0	0	0	344	302	2	5	72	2.045
Aznalcázar	3.362	1.912	0	0	0	0	13	82	0	4	25	397
Aznalcóllar	217	369	0	0	0	0	39	143	0	0	85	506
Badolatosa	635	712	0	0	0	0	8	21	0	0	155	303
Benacazón	425	521	0	0	0	1	29	253	0	1	43	1.139
Bollullos de la Mitación	322	394	0	0	0	0	55	217	0	0	114	1.576
Bormujos	136	163	0	0	0	0	41	70	0	0	97	2.108
Brenes	6.672	3.250	0	0	0	0	58	154	0	0	59	1.468
Burguillos	150	358	0	0	0	2	14	41	3	6	87	1.123
Cabezas de San Juan (Las)	2.213	629	0	0	0	7	139	372	0	6	371	5.279
Camas	3	20	0	0	1	2	32	191	3	6	57	2.379
Campana (La)	343	367	0	0	0	0	3	43	0	1	162	804
Cantillana	2.665	2.289	0	0	0	0	4	29	0	3	150	855
Cañada Rosal	273	277	0	0	0	0	328	182	0	0	97	210
Carmona	7.426	6.584	0	0	0	1	147	444	0	0	76	3.102
Carrión de los Céspedes	8	2	0	0	0	0	9	60	3	7	45	149
Casariche	1.111	760	0	0	0	0	90	182	0	0	99	496
Castilblanco de los Arroyos	21	104	0	0	0	0	11	30	0	0	5	272
Castilleja de Guzmán	0	0	0	0	0	0	0	12	0	0	1	27
Castilleja de la Cuesta	8	51	0	0	0	0	23	47	0	0	19	707
Castilleja del Campo	106	34	0	0	0	0	11	27	0	0	14	39
Castillo de las Guardas (El)	96	163	0	0	0	0	2	7	0	0	17	103
Cazalla de la Sierra	288	708	0	0	0	0	76	33	5	0	59	209
Constantina	745	1.131	0	0	0	0	20	115	2	8	215	971
Coria del Río	475	680	0	0	0	33	84	286	1	0	106	2.019
Coripe	197	186	0	0	0	0	7	14	0	0	125	110
Coronil (El)	917	533	0	0	0	0	11	34	0	0	2	501
Corrales (Los)	597	307	0	0	0	0	44	60	0	1	222	490
Cuervo de Sevilla (El)	85	43	0	0	0	0	22	41	0	0	89	2.209
Dos Hermanas	1.533	1.421	0	0	1	7	1.082	3.648	24	79	530	12.890
Écija	9.662	7.603	0	0	0	4	791	1.263	2	4	517	4.142
Espartinas	22	43	0	0	0	0	55	154	0	6	41	2.364
Estepa	2.864	2.968	0	0	0	6	1.298	505	0	0	201	1.232
Fuentes de Andalucía	520	492	0	0	1	5	11	69	0	1	334	1.012
Garrobo (El)	23	5	0	0	0	1	0	0	0	0	17	211
Gelves	242	136	0	0	0	0	7	10	0	0	29	932
Gerena	178	151	0	0	2	10	7	124	0	0	28	1.248
Gilena	1.086	696	0	0	0	40	6	104	1	0	18	408
Gines	1	25	0	0	1	2	31	77	0	0	21	1.047
Guadalcanal	688	1.284	0	0	0	0	4	10	0	0	118	217
Guillena	315	274	0	0	0	1	47	284	0	0	241	1.769
Herrera	1.398	1.337	0	0	0	0	222	225	1	3	281	1.049
Huévar del Aljarafe	150	37	0	0	0	0	341	65	0	0	77	489

4.4.3. Contrataciones por sector de actividad y sexo. 2007

	Agricultura, ganadería, caza y selvicultura		Pesca		Ind extractivas		Industria manufacturera		Prod y distrib de energía eléctrica, gas y agua		Construcción	
Municipio	M	H	M	H	M	H	M	H	M	H	M	H
Isla Mayor	533	355	0	3	0	0	43	54	3	16	4	305
Lantejuela	349	196	0	0	0	0	28	141	2	17	233	843
Lebrija	3.833	1.198	0	1	2	56	239	199	0	0	151	5.826
Lora de Estepa	162	174	0	0	0	0	5	24	0	0	9	91
Lora del Río	6.175	5.032	0	0	0	0	59	191	3	27	286	3.027
Luisiana (La)	235	127	0	0	0	0	130	87	0	2	263	1.240
Madroño (El)	34	55	0	0	0	0	0	0	0	0	8	25
Mairena del Alcor	1.059	583	0	0	0	0	587	472	2	8	168	2.990
Mairena del Aljarafe	90	217	0	0	0	1	141	206	0	0	157	4.049
Marchena	2.264	1.908	0	0	2	0	333	434	0	1	262	3.112
Marinaleda	341	259	0	0	0	0	2	2	0	0	7	248
Martín de la Jara	493	346	0	0	0	0	5	27	0	0	134	234
Molares (Los)	165	99	0	0	0	0	2	29	0	0	56	752
Montellano	598	380	0	0	0	1	8	67	0	0	194	988
Morón de la Frontera	2.780	2.321	0	0	1	35	774	1.111	1	4	131	3.831
Navas de la Concepción (Las)	277	389	0	0	0	0	19	19	0	0	87	130
Olivares	116	111	0	0	0	0	11	42	0	0	67	694
Osuna	2.727	2.627	0	0	0	0	103	282	0	0	188	2.752
Palacios y Villafranca (Los)	8.410	2.563	0	0	0	0	96	845	0	8	154	5.569
Palomares del Río	8	30	0	0	0	0	25	30	0	0	36	1.032
Paradas	992	871	0	0	0	0	52	87	2	4	32	1.584
Pedrera	1.167	671	0	0	4	22	41	98	0	0	172	495
Pedroso (El)	105	416	0	0	0	7	25	45	0	0	20	193
Peñaflor	1.187	921	0	0	0	0	1	8	0	0	95	152
Pilas	767	359	0	0	0	0	183	359	0	1	143	1.631
Pruna	640	370	0	0	0	24	5	21	0	1	234	304
Puebla de Cazalla (La)	2.682	1.962	0	0	0	5	68	202	0	19	47	1.692
Puebla de los Infantes (La)	791	851	0	0	0	0	9	25	0	0	196	345
Puebla del Río (La)	238	191	0	0	0	1	21	93	0	3	77	681
Real de la Jara (El)	4	184	0	0	0	0	0	10	0	0	12	115
Rinconada (La)	7.012	4.799	0	0	1	27	299	1.175	5	4	402	3.557
Roda de Andalucía (La)	904	790	0	0	0	0	204	570	0	3	203	584
Ronquillo (El)	37	23	0	0	0	0	3	26	0	0	9	432
Rubio (El)	659	539	0	0	0	0	21	101	8	8	117	369
Salteras	3	9	0	0	0	0	108	148	0	0	33	551
San Juan de Aznalfarache	16	72	3	31	0	1	15	48	0	0	21	727
San Nicolás del Puerto	20	143	0	0	0	0	1	3	0	0	30	159
Sanlúcar la Mayor	1.906	1.183	0	0	0	1	89	275	0	0	72	2.239
Santiponce	24	36	0	0	0	0	15	58	0	0	27	315
Saucejo (El)	623	332	0	0	0	0	17	81	0	0	99	853
Sevilla	16.615	13.356	1	4	30	151	3.995	11.386	115	345	2.567	49.453
Tocina	6.875	2.985	0	0	0	4	17	96	0	1	11	414
Tomares	21	80	0	0	0	0	61	92	0	1	30	878
Umbrete	684	637	0	0	0	0	17	32	0	0	30	725
Utrera	5.397	2.348	0	0	5	11	274	1.645	0	0	279	8.367
Valencina de la Concepción	96	113	0	0	0	0	74	290	5	1	25	431
Villamanrique de la Condesa	411	291	0	0	0	0	11	40	1	1	188	543
Villanueva de San Juan	112	49	0	0	0	0	0	2	0	0	87	182
Villanueva del Ariscal	51	42	0	0	0	0	3	11	0	0	18	755
Villanueva del Río y Minas	595	581	0	0	0	0	4	18	0	2	46	140
Villaverde del Río	2.150	1.152	0	0	0	0	13	49	0	0	116	1.147
Viso del Alcor (El)	1.063	535	0	0	1	6	144	504	0	0	60	1.660
Total	**141.365**	**102.327**	**4**	**39**	**60**	**542**	**15.278**	**36.308**	**201**	**654**	**14.028**	**193.112**

4.4.3. Contrataciones por sector de actividad y sexo. 2007

Municipio	Comercio; reparación de vehículos de motor, motocicletas y ciclomotores y artículos personales y de uso doméstico		Hostelería		Transporte, almacenamiento y comunicaciones		Intermediación financiera		Actividades inmobiliarias y de alquiler; servicios empresariales		Administración Pública, Defensa y Seguridad Social obligatoria	
	M	H	M	H	M	H	M	H	M	H	M	H
Aguadulce	94	45	177	143	17	211	10	3	75	64	58	31
Alanís	12	8	15	5	0	2	0	2	8	18	39	15
Albaida del Aljarafe	5	31	16	15	5	72	3	0	17	10	80	55
Alcalá de Guadaíra	1.980	2.593	1.465	766	175	1.376	45	34	1.776	3.703	404	458
Alcalá del Río	109	91	34	25	3	50	12	1	55	72	213	135
Alcolea del Río	17	31	15	13	0	1	2	1	69	22	121	111
Algaba (La)	134	112	42	22	8	85	14	5	269	111	242	237
Algámitas	10	7	49	36	3	3	1	0	10	22	68	77
Almadén de la Plata	9	4	6	5	0	18	1	0	13	19	52	32
Almensilla	38	80	10	10	4	16	2	2	32	71	254	97
Arahal	189	160	399	558	29	100	16	7	65	58	411	373
Aznalcázar	55	61	24	4	2	18	0	1	29	45	238	114
Aznalcóllar	66	83	28	33	3	13	2	2	49	62	130	111
Badolatosa	2	15	1	2	5	35	0	0	1	5	40	28
Benacazón	26	46	78	33	1	20	4	0	84	27	419	213
Bollullos de la Mitación	234	625	416	272	15	72	169	37	1.430	596	131	90
Bormujos	417	239	352	264	21	81	15	13	704	456	294	189
Brenes	119	105	34	21	4	35	4	4	783	1.010	330	206
Burguillos	96	223	171	91	7	46	3	2	368	167	179	88
Cabezas de San Juan (Las)	237	161	160	87	61	239	50	21	214	174	391	273
Camas	1.024	698	292	252	22	173	36	17	634	780	385	367
Campana (La)	63	49	16	23	3	19	3	2	2	13	68	53
Cantillana	77	103	30	20	3	42	2	4	47	49	175	84
Cañada Rosal	13	13	5	3	0	1	0	0	18	15	47	23
Carmona	400	298	449	307	19	152	15	17	910	520	367	168
Carrión de los Céspedes	14	7	11	7	1	8	1	1	19	33	134	34
Casariche	39	63	13	10	5	91	3	0	30	42	30	32
Castilblanco de los Arroyos	35	18	16	9	0	7	2	1	4	8	280	142
Castilleja de Guzmán	5	1	15	12	1	8	0	0	8	12	77	35
Castilleja de la Cuesta	695	299	207	133	13	64	16	7	447	435	115	162
Castilleja del Campo	10	40	3	0	3	19	0	0	1	0	24	20
Castillo de las Guardas (El)	8	14	19	5	0	0	0	0	2	10	64	74
Cazalla de la Sierra	34	23	47	39	10	0	1	0	35	18	66	95
Constantina	50	41	123	34	6	6	22	4	39	21	46	64
Coria del Río	462	411	145	102	29	232	16	10	465	532	311	494
Coripe	4	7	8	1	6	8	0	0	1	0	1	0
Coronil (El)	37	52	19	24	2	6	1	0	30	27	127	156
Corrales (Los)	33	41	31	12	3	29	2	1	4	1	32	25
Cuervo de Sevilla (El)	95	56	32	14	16	144	2	3	78	23	229	304
Dos Hermanas	3.269	2.313	1.603	846	298	1.521	109	53	4.885	9.256	918	626
Écija	800	656	366	324	40	288	43	29	754	627	75	31
Espartinas	142	87	256	251	0	31	5	2	151	380	99	86
Estepa	199	252	110	37	15	124	40	13	146	131	788	1.227
Fuentes de Andalucía	53	51	42	11	5	32	3	0	20	19	110	66
Garrobo (El)	2	4	19	12	0	8	0	0	8	17	57	13
Gelves	79	132	42	26	9	16	3	0	87	145	43	70
Gerena	27	29	168	134	0	2	0	2	87	95	165	94
Gilena	17	27	0	1	1	16	1	3	2	4	26	13
Gines	126	113	99	165	10	132	3	2	175	162	199	114
Guadalcanal	20	8	5	1	0	8	2	0	4	7	63	48
Guillena	75	81	197	44	24	149	7	2	55	121	130	112
Herrera	69	70	14	18	2	12	3	0	35	19	83	57
Huévar del Aljarafe	67	639	16	2	2	123	3	1	434	192	110	80

4.4.3. Contrataciones por sector de actividad y sexo. 2007

Municipio	Comercio; reparación de vehículos de motor, motocicletas y ciclomotores y artículos personales y de uso doméstico		Hostelería		Transporte, almacenamiento y comunicaciones		Intermediación financiera		Actividades inmobiliarias y de alquiler; servicios empresariales		Administración Pública, Defensa y Seguridad Social obligatoria	
	M	H	M	H	M	H	M	H	M	H	M	H
Isla Mayor	74	43	2	1	3	9	5	1	61	44	112	121
Lantejuela	31	41	6	2	0	1	0	0	116	38	99	47
Lebrija	352	331	272	270	31	242	14	9	259	384	365	291
Lora de Estepa	3	17	9	4	0	1	1	0	1	0	28	17
Lora del Río	612	322	62	30	23	187	13	8	199	147	240	184
Luisiana (La)	49	74	17	4	1	13	0	1	51	24	305	79
Madroño (El)	0	1	1	0	0	0	0	0	1	2	12	14
Mairena del Alcor	598	339	208	100	12	80	16	1	453	262	408	396
Mairena del Aljarafe	888	819	935	1.521	83	292	24	12	2.835	1.722	192	126
Marchena	354	379	166	140	149	139	14	5	382	453	245	62
Marinaleda	16	14	3	7	1	22	0	0	0	11	162	225
Martín de la Jara	5	15	2	4	1	2	2	2	2	1	40	12
Molares (Los)	24	25	5	4	0	1	1	0	1	4	82	45
Montellano	57	39	31	17	1	14	2	1	15	27	305	190
Morón de la Frontera	453	338	355	541	31	163	16	12	336	388	423	287
Navas de la Concepción (Las)	8	1	3	5	1	1	0	2	4	0	64	26
Olivares	62	84	34	23	2	36	12	1	82	88	118	108
Osuna	295	218	139	54	19	92	10	4	235	125	507	292
Palacios y Villafranca (Los)	480	397	229	129	41	209	30	15	358	494	2.057	916
Palomares del Río	36	39	24	17	2	44	0	0	79	73	57	56
Paradas	45	48	11	4	9	19	2	0	11	21	330	119
Pedrera	27	72	28	8	2	22	3	0	16	20	117	45
Pedroso (El)	9	12	11	4	1	10	3	0	4	21	122	8
Peñaflor	7	8	1	0	1	12	1	0	9	4	37	39
Pilas	232	194	56	37	13	39	12	4	93	150	330	502
Pruna	11	9	0	0	0	11	0	0	4	3	82	67
Puebla de Cazalla (La)	101	161	47	20	5	23	5	2	54	23	545	216
Puebla de los Infantes (La)	22	14	14	10	5	24	2	0	6	5	60	55
Puebla del Río (La)	100	68	48	35	5	51	3	0	16	105	257	199
Real de la Jara (El)	5	8	5	3	1	0	0	0	3	20	61	24
Rinconada (La)	1.058	861	301	173	60	636	32	40	460	896	206	107
Roda de Andalucía (La)	46	75	22	10	1	16	2	1	37	13	29	15
Ronquillo (El)	3	8	9	11	0	4	0	0	5	36	21	9
Rubio (El)	12	21	3	1	0	22	3	1	2	0	87	44
Salteras	92	119	40	43	3	43	3	0	51	61	148	41
San Juan de Aznalfarache	1.057	523	131	142	19	41	24	12	608	521	10	4
San Nicolás del Puerto	0	0	6	7	0	0	0	0	0	4	15	24
Sanlúcar la Mayor	168	182	191	155	5	81	17	11	239	163	353	190
Santiponce	48	49	107	117	64	296	4	1	102	118	95	39
Saucejo (El)	16	46	39	15	7	9	1	1	17	20	86	31
Sevilla	22.680	17.601	21.152	16.821	6.287	11.696	1.782	1.220	93.449	66.669	3.308	1.790
Tocina	65	38	158	142	4	13	6	7	179	133	406	246
Tomares	398	381	433	278	31	45	25	14	930	820	77	89
Umbrete	51	64	43	9	19	33	0	2	32	57	446	345
Utrera	1.181	964	387	233	101	207	59	37	1.363	904	1.192	703
Valencina de la Concepción	293	831	239	320	10	164	0	1	333	206	84	55
Villamanrique de la Condesa	16	17	29	15	1	9	2	1	30	21	125	79
Villanueva de San Juan	8	1	1	2	2	3	6	0	4	0	18	5
Villanueva del Ariscal	34	20	16	9	2	31	0	1	94	11	154	75
Villanueva del Río y Minas	11	10	4	2	4	17	2	1	13	3	47	34
Villaverde del Río	43	32	17	5	1	19	2	1	31	28	93	103
Viso del Alcor (El)	329	243	148	48	28	102	8	3	279	107	505	372
Total	**44.457**	**37.632**	**34.110**	**26.836**	**8.003**	**21.210**	**2.866**	**1.744**	**119.612**	**95.876**	**24.805**	**17.070**

4.4.3. Contrataciones por sector de actividad y sexo. 2007

	Educación		Actividades sanitarias y veterinarias, servicios sociales		Otras actividades sociales y de servicios prestados a la comunidad; servicios personales		Hogares que emplean personal doméstico		Organismos extraterritoriales		Total	
Municipio	M	H	M	H	M	H	M	H	M	H	M	H
Aguadulce	63	39	9	3	15	7	0	2	0	0	1.183	1.814
Alanís	2	3	8	5	0	0	0	0	0	0	435	921
Albaida del Aljarafe	4	0	1	1	42	0	0	0	0	0	210	479
Alcalá de Guadaíra	156	86	652	174	564	271	3	7	0	0	9.903	23.093
Alcalá del Río	10	5	38	4	19	5	0	0	0	0	2.259	2.837
Alcolea del Río	13	5	2	0	1	0	0	0	0	0	1.357	1.126
Algaba (La)	4	7	15	2	44	40	2	1	0	0	880	2.496
Algámitas	29	4	2	1	2	6	0	0	0	0	419	389
Almadén de la Plata	1	0	19	2	3	2	0	0	0	0	176	422
Almensilla	11	21	6	0	25	12	0	0	0	0	528	1.069
Arahal	93	39	84	16	80	207	8	0	0	0	5.436	6.286
Aznalcázar	0	4	1	0	68	12	1	0	0	0	3.818	2.654
Aznalcóllar	7	0	61	13	2	1	0	0	0	0	689	1.336
Badolatosa	21	11	1	0	0	0	0	0	0	0	869	1.132
Benacazón	1	0	8	0	38	8	1	36	0	0	1.157	2.298
Bollullos de la Mitación	56	27	7	1	71	105	0	0	0	0	3.020	4.012
Bormujos	123	52	436	133	167	178	0	0	0	0	2.803	3.946
Brenes	22	9	64	17	101	37	0	0	0	0	8.250	6.316
Burguillos	38	16	116	20	30	11	1	1	0	0	1.263	2.195
Cabezas de San Juan (Las)	23	4	39	36	44	34	0	0	0	0	3.942	7.322
Camas	32	9	155	27	438	404	1	2	0	0	3.115	5.327
Campana (La)	44	16	52	7	1	1	0	0	0	0	760	1.398
Cantillana	11	3	127	12	24	24	0	0	0	0	3.315	3.517
Cañada Rosal	20	22	51	1	13	2	0	0	0	0	865	749
Carmona	116	81	340	49	261	217	1	1	0	0	10.527	11.941
Carrión de los Céspedes	2	8	103	2	31	1	0	0	0	0	381	319
Casariche	29	13	1	0	4	2	1	0	0	0	1.455	1.691
Castilblanco de los Arroyos	3	6	27	1	7	4	0	0	0	0	411	602
Castilleja de Guzmán	13	5	62	39	26	36	0	0	0	0	208	187
Castilleja de la Cuesta	53	18	142	19	126	104	0	2	0	0	1.864	2.048
Castilleja del Campo	0	0	0	0	1	4	0	0	0	0	173	183
Castillo de las Guardas (El)	0	0	1	0	21	36	0	0	0	0	230	412
Cazalla de la Sierra	61	21	3	2	16	16	0	0	0	0	701	1.164
Constantina	54	37	28	1	9	10	2	2	0	0	1.361	2.445
Coria del Río	23	4	119	30	166	140	0	1	0	0	2.402	4.974
Coripe	0	0	0	0	1	0	0	0	0	0	350	326
Coronil (El)	0	0	10	1	9	1	0	0	0	0	1.165	1.335
Corrales (Los)	12	2	0	0	5	2	0	0	0	0	985	971
Cuervo de Sevilla (El)	3	3	72	4	5	7	0	0	0	0	728	2.851
Dos Hermanas	948	256	839	194	798	795	36	18	28	4	16.901	33.927
Écija	244	162	649	201	174	170	5	7	0	0	14.122	15.511
Espartinas	134	60	84	4	545	436	0	0	0	0	1.534	3.904
Estepa	35	22	77	11	145	52	2	0	0	0	5.920	6.580
Fuentes de Andalucía	13	7	16	0	8	13	1	0	0	0	1.137	1.778
Garrobo (El)	1	0	0	0	0	0	0	1	0	0	127	272
Gelves	23	6	7	1	28	37	0	0	1	0	600	1.511
Gerena	52	6	21	5	14	20	0	0	0	0	749	1.920
Gilena	27	16	4	0	0	3	2	0	0	0	1.191	1.331
Gines	157	53	174	14	64	78	1	0	0	0	1.062	1.984
Guadalcanal	1	0	81	7	4	1	0	0	0	0	990	1.591
Guillena	112	49	4	0	27	92	2	0	0	0	1.236	2.978
Herrera	35	0	1	0	5	3	0	0	0	0	2.149	2.793
Huévar del Aljarafe	0	0	6	0	55	3	0	0	0	0	1.261	1.631

4.4.3. Contrataciones por sector de actividad y sexo. 2007

Municipio	Educación		Actividades sanitarias y veterinarias, servicios sociales		Otras actividades sociales y de servicios prestados a la comunidad; servicios personales		Hogares que emplean personal doméstico		Organismos extraterritoriales		Total	
	M	H	M	H	M	H	M	H	M	H	M	H
Isla Mayor	0	0	21	9	7	2	0	0	0	0	868	963
Lantejuela	8	0	1	0	9	0	0	0	0	0	882	1.326
Lebrija	104	50	26	6	156	69	0	1	0	0	5.804	8.933
Lora de Estepa	7	0	0	0	0	7	0	0	0	0	225	335
Lora del Río	46	11	52	21	24	71	1	0	0	0	7.795	9.258
Luisiana (La)	41	6	1	1	0	3	0	0	0	0	1.093	1.661
Madroño (El)	0	0	0	0	0	1	0	0	0	0	56	98
Mairena del Alcor	31	10	126	11	79	20	1	4	0	0	3.748	5.276
Mairena del Aljarafe	415	159	313	31	870	1.246	1	2	0	0	6.944	10.403
Marchena	43	20	13	2	43	200	0	0	0	0	4.270	6.855
Marinaleda	23	38	0	0	1	0	0	0	0	0	556	826
Martín de la Jara	15	15	0	0	3	5	0	0	0	0	702	663
Molares (Los)	0	8	1	0	0	4	0	0	0	0	337	971
Montellano	63	11	4	0	10	2	0	0	0	0	1.288	1.737
Morón de la Frontera	53	101	184	22	46	28	2	3	0	0	5.586	9.185
Navas de la Concepción (Las)	5	4	13	0	28	4	0	0	0	0	509	581
Olivares	8	2	18	6	40	43	0	0	0	0	570	1.238
Osuna	139	37	111	26	138	63	3	0	0	0	4.614	6.572
Palacios y Villafranca (Los)	54	26	49	16	61	130	6	2	0	0	12.025	11.319
Palomares del Río	9	8	70	6	49	35	0	1	0	0	395	1.371
Paradas	3	3	8	1	4	22	0	0	0	0	1.501	2.783
Pedrera	4	4	8	0	3	4	0	0	0	0	1.592	1.461
Pedroso (El)	0	0	0	0	0	0	0	0	0	0	300	716
Peñaflor	7	0	1	0	1	0	0	0	0	0	1.348	1.144
Pilas	116	16	74	4	27	16	0	0	0	0	2.046	3.312
Pruna	2	1	50	9	0	0	0	0	0	0	1.028	820
Puebla de Cazalla (La)	87	15	12	1	11	2	0	0	0	0	3.664	4.343
Puebla de los Infantes (La)	6	5	1	0	13	4	0	0	0	0	1.125	1.338
Puebla del Río (La)	186	24	18	0	15	39	4	2	0	0	988	1.492
Real de la Jara (El)	0	0	10	0	4	10	0	0	0	0	105	374
Rinconada (La)	233	61	453	33	292	240	6	5	0	0	10.820	12.614
Roda de Andalucía (La)	8	1	1	0	3	8	0	0	0	0	1.460	2.086
Ronquillo (El)	0	0	50	4	0	0	0	0	0	0	137	553
Rubio (El)	9	5	0	0	1	4	0	0	0	0	922	1.115
Salteras	8	7	73	4	23	36	0	2	0	0	585	1.064
San Juan de Aznalfarache	135	42	38	11	293	602	0	0	0	0	2.370	2.777
San Nicolás del Puerto	0	0	0	0	0	0	0	0	0	0	72	340
Sanlúcar la Mayor	74	15	79	32	94	270	2	0	0	0	3.289	4.797
Santiponce	13	21	54	8	19	3	1	0	0	0	573	1.061
Saucejo (El)	11	16	3	1	9	7	0	0	0	0	928	1.412
Sevilla	11.086	7.111	11.638	2.935	13.029	12.964	181	187	10	9	207.925	213.698
Tocina	13	25	77	2	20	16	0	0	0	0	7.831	4.122
Tomares	812	397	63	4	444	1.242	0	7	0	0	3.325	4.328
Umbrete	57	24	19	1	35	25	10	24	0	0	1.443	1.978
Utrera	87	43	703	328	161	247	0	0	2	1	11.191	16.038
Valencina de la Concepción	46	23	27	0	50	125	1	2	0	0	1.283	2.562
Villamanrique de la Condesa	0	0	0	3	5	9	0	0	0	0	819	1.029
Villanueva de San Juan	0	0	0	0	0	1	0	0	0	0	238	245
Villanueva del Ariscal	7	0	53	4	2	2	1	0	0	0	435	961
Villanueva del Río y Minas	21	18	37	4	5	2	0	0	0	0	789	832
Villaverde del Río	0	1	2	0	1	1	0	0	0	0	2.469	2.538
Viso del Alcor (El)	36	8	85	18	46	10	0	0	0	0	2.732	3.616
Total	**17.066**	**9.609**	**19.465**	**4.624**	**20.521**	**21.494**	**290**	**323**	**41**	**14**	**462.172**	**569.414**

4.4.4. Contrataciones por duración del contrato y sexo. 2007

	Indefinido		Temporal		Total	
Municipio	M	H	M	H	M	H
Aguadulce	110	152	1.073	1.662	1.183	1.814
Alanís	3	13	432	908	435	921
Albaida del Aljarafe	15	24	195	455	210	479
Alcalá de Guadaíra	997	2.232	8.906	20.861	9.903	23.093
Alcalá del Río	55	81	2.204	2.756	2.259	2.837
Alcolea del Río	8	26	1.349	1.100	1.357	1.126
Algaba (La)	73	89	807	2.407	880	2.496
Algámitas	7	14	412	375	419	389
Almadén de la Plata	12	13	164	409	176	422
Almensilla	36	40	492	1.029	528	1.069
Arahal	74	133	5.362	6.153	5.436	6.286
Aznalcázar	35	51	3.783	2.603	3.818	2.654
Aznalcóllar	48	86	641	1.250	689	1.336
Badolatosa	2	5	867	1.127	869	1.132
Benacazón	45	50	1.112	2.248	1.157	2.298
Bollullos de la Mitación	274	363	2.746	3.649	3.020	4.012
Bormujos	372	266	2.431	3.680	2.803	3.946
Brenes	75	111	8.175	6.205	8.250	6.316
Burguillos	128	120	1.135	2.075	1.263	2.195
Cabezas de San Juan (Las)	83	128	3.859	7.194	3.942	7.322
Camas	305	376	2.810	4.951	3.115	5.327
Campana (La)	23	27	737	1.371	760	1.398
Cantillana	29	72	3.286	3.445	3.315	3.517
Cañada Rosal	63	28	802	721	865	749
Carmona	297	318	10.230	11.623	10.527	11.941
Carrión de los Céspedes	24	21	357	298	381	319
Casariche	23	35	1.432	1.656	1.455	1.691
Castilblanco de los Arroyos	17	22	394	580	411	602
Castilleja de Guzmán	14	4	194	183	208	187
Castilleja de la Cuesta	205	155	1.659	1.893	1.864	2.048
Castilleja del Campo	8	29	165	154	173	183
Castillo de las Guardas (El)	8	21	222	391	230	412
Cazalla de la Sierra	21	31	680	1.133	701	1.164
Constantina	35	40	1.326	2.405	1.361	2.445
Coria del Río	180	232	2.222	4.742	2.402	4.974
Coripe	5	2	345	324	350	326
Coronil (El)	14	24	1.151	1.311	1.165	1.335
Corrales (Los)	22	26	963	945	985	971
Cuervo de Sevilla (El)	50	57	678	2.794	728	2.851
Dos Hermanas	1.768	2.105	15.133	31.822	16.901	33.927
Écija	588	686	13.534	14.825	14.122	15.511
Espartinas	169	196	1.365	3.708	1.534	3.904
Estepa	68	119	5.852	6.461	5.920	6.580
Fuentes de Andalucía	22	43	1.115	1.735	1.137	1.778
Garrobo (El)	5	10	122	262	127	272
Gelves	50	96	550	1.415	600	1.511
Gerena	35	42	714	1.878	749	1.920
Gilena	4	34	1.187	1.297	1.191	1.331
Gines	100	131	962	1.853	1.062	1.984
Guadalcanal	13	16	977	1.575	990	1.591
Guillena	66	116	1.170	2.862	1.236	2.978
Herrera	43	51	2.106	2.742	2.149	2.793
Huévar del Aljarafe	48	196	1.213	1.435	1.261	1.631

4.4.4. Contrataciones por duración del contrato y sexo. 2007

	Indefinido		Temporal		Total	
Municipio	M	H	M	H	M	H
Isla Mayor	16	13	852	950	868	963
Lantejuela (La)	11	31	871	1.295	882	1.326
Lebrija	140	194	5.664	8.739	5.804	8.933
Lora de Estepa	2	3	223	332	225	335
Lora del Río	83	182	7.712	9.076	7.795	9.258
Luisiana (La)	56	37	1.037	1.624	1.093	1.661
Madroño (El)	1	1	55	97	56	98
Mairena del Alcor	223	311	3.525	4.965	3.748	5.276
Mairena del Aljarafe	781	847	6.163	9.556	6.944	10.403
Marchena	128	170	4.142	6.685	4.270	6.855
Marinaleda	1	7	555	819	556	826
Martín de la Jara	3	7	699	656	702	663
Molares (Los)	2	12	335	959	337	971
Montellano	11	19	1.277	1.718	1.288	1.737
Morón de la Frontera	315	318	5.271	8.867	5.586	9.185
Navas de la Concepción (Las)	5	7	504	574	509	581
Olivares	32	50	538	1.188	570	1.238
Osuna	181	218	4.433	6.354	4.614	6.572
Palacios y Villafranca (Los)	173	217	11.852	11.102	12.025	11.319
Palomares del Río	42	64	353	1.307	395	1.371
Paradas	12	21	1.489	2.762	1.501	2.783
Pedrera	25	48	1.567	1.413	1.592	1.461
Pedroso (El)	13	34	287	682	300	716
Peñaflor	5	10	1.343	1.134	1.348	1.144
Pilas	95	161	1.951	3.151	2.046	3.312
Pruna	3	10	1.025	810	1.028	820
Puebla de Cazalla (La)	35	93	3.629	4.250	3.664	4.343
Puebla de los Infantes (La)	16	29	1.109	1.309	1.125	1.338
Puebla del Río (La)	46	64	942	1.428	988	1.492
Real de la Jara (El)	4	20	101	354	105	374
Rinconada (La)	427	682	10.393	11.932	10.820	12.614
Roda de Andalucía (La)	30	132	1.430	1.954	1.460	2.086
Ronquillo (El)	4	10	133	543	137	553
Rubio (El)	5	9	917	1.106	922	1.115
Salteras	59	108	526	956	585	1.064
San Juan de Aznalfarache	225	242	2.145	2.535	2.370	2.777
San Nicolás del Puerto	1	5	71	335	72	340
Sanlúcar la Mayor	124	148	3.165	4.649	3.289	4.797
Santiponce	54	118	519	943	573	1.061
Saucejo (El)	19	41	909	1.371	928	1.412
Sevilla	17.145	20.672	190.780	193.026	207.925	213.698
Tocina	121	94	7.710	4.028	7.831	4.122
Tomares	344	360	2.981	3.968	3.325	4.328
Umbrete	35	75	1.408	1.903	1.443	1.978
Utrera	545	688	10.646	15.350	11.191	16.038
Valencina de la Concepción	141	241	1.142	2.321	1.283	2.562
Villamanrique de la Condesa	10	17	809	1.012	819	1.029
Villanueva de San Juan	5	3	233	242	238	245
Villanueva del Ariscal	19	22	416	939	435	961
Villanueva del Río y Minas	12	18	777	814	789	832
Villaverde del Río	19	52	2.450	2.486	2.469	2.538
Viso del Alcor (El)	113	143	2.619	3.473	2.732	3.616
Total	28.691	36.436	433.481	532.978	462.172	569.414

MERCADO DE TRABAJO
Contrataciones 2007

4.4.1. Contrataciones por sexo y edad. 2007

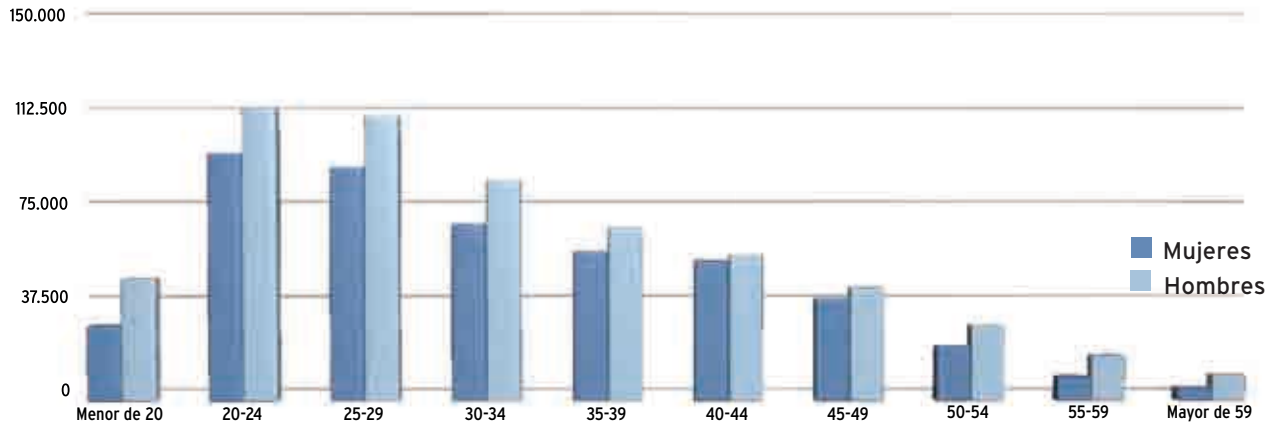

Edad	Mujeres	Hombres
Menor de 20	28.551	46.597
20-24	94.457	111.259
25-29	88.997	108.329
30-34	67.464	83.744
35-39	56.968	66.011
40-44	53.345	55.520
45-49	38.890	42.959
50-54	20.206	28.482
55-59	8.797	16.967
Mayor de 59	4.497	9.546

4.4.2. Contrataciones por nivel de estudios y sexo. 2007

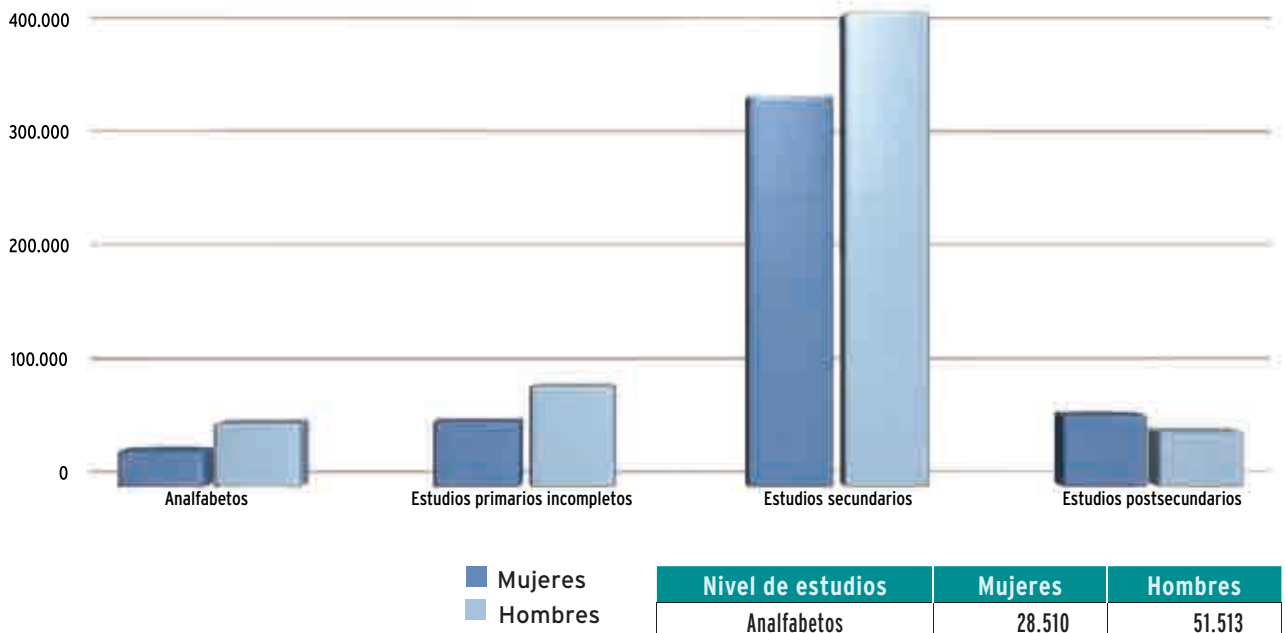

Nivel de estudios	Mujeres	Hombres
Analfabetos	28.510	51.513
Estudios primarios incompletos	53.075	81.911
Estudios secundarios	322.535	391.778
Estudios postsecundarios	58.052	44.212

4.4.3. Contrataciones por sectores y duración de contrato. 2007

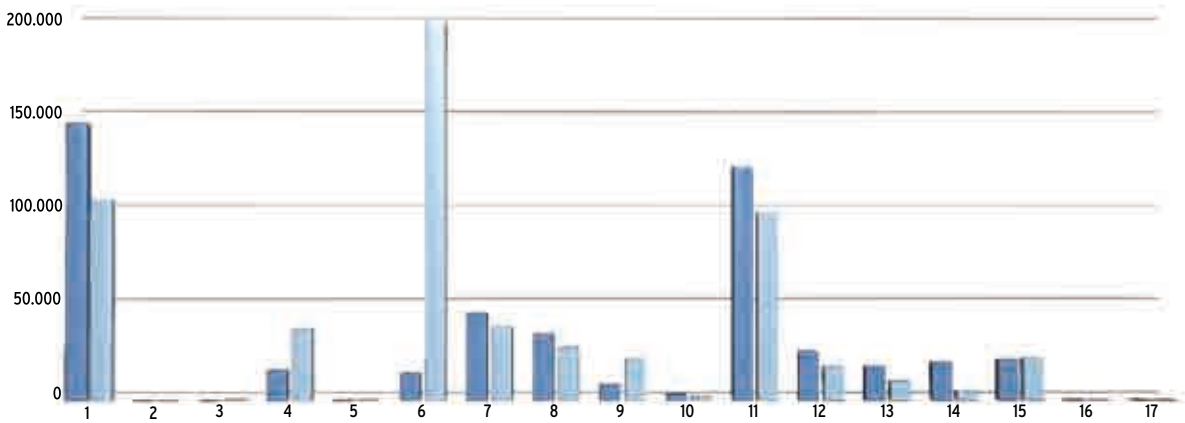

Indefinido
Temporal

	Sector Actividad	Mujeres	Hombres
1	Agricultura, ganadería, caza y silvicultura	141.365	102.327
2	Pesca	4	39
3	Industrias extractivas	60	542
4	Industria manufacturera	15.278	36.308
5	Prod. y distrib. de energía eléctrica, gas y agua	201	654
6	Construcción	14.028	193.112
7	Comercio y reparación	44.457	376.32
8	Hostelería	3.4110	26.836
9	Transporte, almacenamiento y comunicaciones	8.003	21.210

	Sector Actividad	Mujeres	Hombres
10	Intervención financiera	2.866	1.744
11	Activ inmobiliarias y de alquiler; servicios empresariales	119.612	95.876
12	Admón pública, defensa y SS obligatoria	24.805	17.070
13	Educación	17.066	9.609
14	Act. Sanitarias y veterinarias, Servicios Sociales	19.465	4.624
15	Otras act. soc. y de serv. prestados a la comunidad, serv. personales	20.521	21.494
16	Hogares que emplean personal doméstico	290	323
17	Organismos extraterritoriales	41	14

4.4.4. Contrataciones por duración de contrato y sexo. 2007

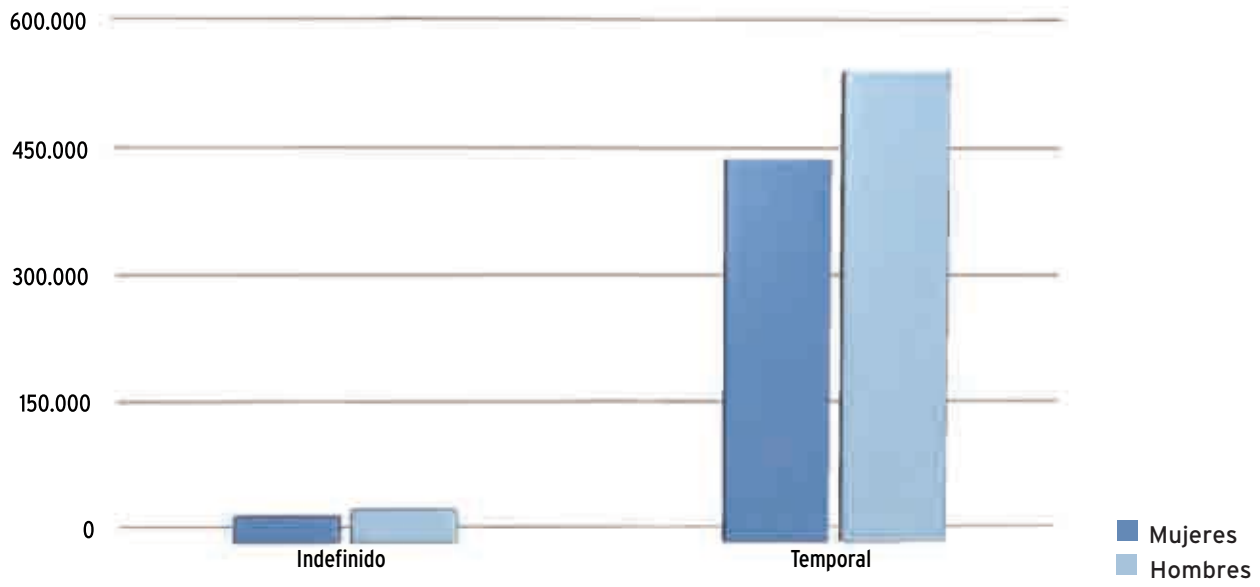

Duración del contrato	Mujeres	Hombres
Indefinido	28.691	36.436
Temporal	433.481	532.978

4.5. Contrataciones por meses

4.5.1. Contrataciones por meses. 2007

Notas:

En este apartado se recogen los datos de contrataciones registrados para cada mes del año considerado.

FUENTES:

4.5.1. Servicio Andaluz de Empleo. Consejería de Empleo. Junta de Andalucía

4.5.1. Contrataciones por meses. 2007

Municipio	Ene	Feb	Mar	Abr	May	Jun	Jul	Ago	Sep	Oct	Nov	Dic	Total
Aguadulce	318	312	181	209	208	164	174	193	311	355	334	238	2.997
Alanís	191	129	100	94	103	126	179	65	62	79	102	126	1.356
Albaida del Aljarafe	143	60	53	49	64	40	44	50	27	47	66	46	689
Alcalá de Guadaíra	3.023	2.758	2.811	2.597	2.736	2.580	2.836	2.460	3.384	3.074	2.724	2.013	32.996
Alcalá del Río	298	542	483	384	448	487	397	269	447	426	690	225	5.096
Alcolea del Río	200	211	212	225	359	131	260	95	145	183	323	139	2.483
Algaba (La)	314	161	268	243	376	339	302	241	300	293	250	289	3.376
Algámitas	84	90	64	68	70	59	49	26	49	82	84	83	808
Almadén de la Plata	61	59	39	50	8	58	66	23	66	43	90	35	598
Almensilla	125	155	147	95	129	92	204	123	153	146	153	75	1.597
Arahal	773	692	731	681	780	690	684	689	1.579	2.715	1.231	477	11.722
Aznalcázar	358	316	413	446	728	1.211	1.090	873	304	232	245	256	6.472
Aznalcóllar	184	126	168	190	105	183	151	112	217	198	217	174	2.025
Badolatosa	373	228	209	105	81	79	111	90	188	215	160	162	2.001
Benacazón	291	218	325	234	350	305	265	220	498	276	324	149	3.455
Bollullos de la Mitación	920	568	699	402	454	514	571	472	758	827	527	320	7.032
Bormujos	554	582	578	509	580	484	749	384	689	657	574	409	6.749
Brenes	971	1.803	1.227	1.233	1.396	975	840	822	1.058	836	2.750	655	14.566
Burguillos	898	187	245	205	357	219	324	272	247	230	165	109	3.458
Cabezas de San Juan (Las)	784	870	1.035	949	1.220	833	957	860	988	1.094	1.034	640	11.264
Camas	748	550	627	644	865	688	783	631	798	871	629	608	8.442
Campana (La)	161	120	233	224	153	152	157	103	244	264	230	117	2.158
Cantillana	917	483	708	689	572	386	386	295	305	613	866	612	6.832
Cañada Rosal	141	73	148	106	104	107	141	122	179	159	185	149	1.614
Carmona	1.583	2.210	2.026	1.717	2.284	1.775	1.572	1.408	2.346	2.305	1.989	1.253	22.468
Carrión de los Céspedes	45	46	51	55	74	68	86	37	53	56	51	78	700
Casariche	609	223	276	218	192	149	139	174	230	382	314	240	3.146
Castilblanco de los Arroyos	98	77	103	82	130	55	85	61	94	75	95	58	1.013
Castilleja de Guzmán	36	18	21	10	46	58	46	24	32	41	24	39	395
Castilleja de la Cuesta	300	274	370	289	322	398	360	270	293	401	365	270	3.912
Castilleja del Campo	17	11	28	26	20	39	26	14	44	81	40	10	356
Castillo de las Guardas (El)	74	62	105	60	76	54	40	33	33	34	31	40	642
Cazalla de la Sierra	235	158	164	116	112	129	282	99	142	153	125	150	1.865
Constantina	307	302	254	290	325	340	457	239	331	283	422	256	3.806
Coria del Río	536	577	640	570	630	639	755	420	773	724	679	433	7.376
Coripe	90	59	40	32	33	46	44	46	69	76	84	57	676
Coronil (El)	195	172	187	294	224	223	163	159	188	294	232	169	2.500
Corrales (Los)	163	152	147	156	126	113	109	203	173	213	212	189	1.956
Cuervo de Sevilla (El)	288	337	343	250	384	292	347	307	267	361	227	176	3.579
Dos Hermanas	4.964	3.724	4.402	3.959	4.480	3.930	4.363	3.811	4.947	4.995	4.059	3.194	50.828
Écija	3.057	2.287	2.272	2.254	2.759	2.662	2.143	2.143	2.285	2.651	2.671	2.449	29.633
Espartinas	313	380	419	396	548	432	507	441	653	623	432	294	5.438
Estepa	1.474	564	792	723	791	676	572	776	2.193	1.838	1.259	842	12.500
Fuentes de Andalucía	225	158	269	218	252	219	220	284	337	273	240	220	2.915
Garrobo (El)	28	26	37	36	28	35	34	13	51	38	45	28	399
Gelves	156	184	172	152	145	145	234	168	230	224	206	95	2.111
Gerena	208	219	259	172	237	169	180	148	303	312	263	199	2.669
Gilena	398	134	168	160	135	83	170	181	346	338	229	180	2.522
Gines	217	189	304	197	251	239	282	202	315	386	235	229	3.046
Guadalcanal	434	295	274	168	234	110	141	119	134	192	141	339	2.581
Guillena	428	261	352	320	360	290	435	330	423	468	365	182	4.214
Herrera	682	468	322	322	249	176	196	261	373	853	535	505	4.942
Huévar del Aljarafe	301	159	199	168	182	185	290	200	385	331	304	188	2.892

4.5.1. Contrataciones por meses. 2007

Municipio	Ene	Feb	Mar	Abr	May	Jun	Jul	Ago	Sep	Oct	Nov	Dic	Total
Isla Mayor	104	103	143	98	217	118	300	118	180	178	178	94	1.831
Lantejuela	128	169	136	184	173	158	140	200	212	324	212	172	2.208
Lebrija	1.252	1.285	1.142	1.167	1.376	1.161	866	726	1.689	1.928	1.340	805	14.737
Lora de Estepa	68	43	59	26	30	11	36	41	33	43	70	100	560
Lora del Río	1.670	1.358	1.714	1.461	1.972	1.251	1.303	767	1.024	1.538	1.785	1.210	17.053
Luisiana (La)	284	175	181	194	264	194	254	296	273	231	236	172	2.754
Madroño (El)	17	35	7	5	11	12	11	3	7	15	15	16	154
Mairena del Alcor	776	951	829	650	969	589	836	505	548	1.111	845	415	9.024
Mairena del Aljarafe	1.482	1.260	1.633	1.318	1.505	1.429	1.597	1.145	1.524	1.946	1.509	999	17.347
Marchena	1.181	741	835	935	754	826	764	570	1.399	1.290	1.046	784	11.125
Marinaleda	148	114	87	84	90	90	160	76	90	221	113	109	1.382
Martín de la Jara	210	83	55	141	80	77	67	86	75	291	99	101	1.365
Molares (Los)	111	97	114	136	94	111	112	115	120	136	68	94	1.308
Montellano	249	269	224	274	243	276	198	195	274	275	303	245	3.025
Morón de la Frontera	1.185	992	911	974	1.013	793	1.103	937	2.874	1.757	1.380	852	14.771
Navas de la Concepción (Las)	160	73	115	68	58	110	104	55	69	77	99	102	1.090
Olivares	157	135	161	122	108	112	175	191	144	221	161	121	1.808
Osuna	1.152	675	774	669	620	595	652	684	1.471	1.394	1.347	1.153	11.186
Palacios y Villafranca (Los)	1.524	1.456	2.163	1.928	2.190	2.174	2.047	2.115	2.361	2.256	1.787	1.343	23.344
Palomares del Río	116	116	133	107	156	227	178	157	209	164	118	85	1.766
Paradas	300	277	233	323	351	186	215	272	475	920	446	286	4.284
Pedrera	459	189	180	143	179	121	148	118	320	500	410	286	3.053
Pedroso (El)	124	82	72	32	70	82	73	67	51	103	113	147	1.016
Peñaflor	259	216	258	268	262	240	145	68	78	128	379	191	2.492
Pilas	428	335	500	373	351	361	408	370	627	589	769	247	5.358
Pruna	266	112	140	160	147	208	87	76	133	129	170	220	1.848
Puebla de Cazalla (La)	851	373	430	826	864	424	448	418	769	829	840	935	8.007
Puebla de los Infantes (La)	301	185	203	159	186	201	213	138	155	200	357	165	2.463
Puebla del Río (La)	205	152	178	221	175	264	301	199	204	234	191	156	2.480
Real de la Jara (El)	29	10	25	19	47	74	102	20	41	25	22	65	479
Rinconada (La)	1.338	1.858	1.814	1.651	2.381	2.398	2.635	1.293	2.442	2.524	1.968	1.132	23.434
Roda de Andalucía (La)	482	131	222	234	255	188	196	247	273	673	355	290	3.546
Ronquillo (El)	35	53	47	50	34	50	92	64	70	68	73	54	690
Rubio (El)	212	127	104	113	98	114	128	75	303	333	154	276	2.037
Salteras	149	156	182	69	118	122	122	102	169	214	161	85	1.649
San Juan de Aznalfarache	407	283	469	345	438	419	492	395	408	502	486	503	5.147
San Nicolás del Puerto	19	15	36	37	23	34	37	43	69	25	33	41	412
Sanlúcar la Mayor	706	506	752	598	856	807	820	370	536	574	1.094	467	8.086
Santiponce	182	131	197	140	112	157	139	87	129	134	127	99	1.634
Saucejo (El)	239	220	175	147	159	149	161	140	212	282	237	219	2.340
Sevilla	34.503	29.726	35.787	30.480	35.469	34.553	42.323	28.386	39.459	43.896	38.574	28.467	421.623
Tocina	605	1.033	1.159	1.222	2.316	1.399	1.024	522	606	627	847	593	11.953
Tomares	505	486	602	691	766	625	457	411	914	912	757	527	7.653
Umbrete	238	249	278	227	219	202	264	157	483	655	311	138	3.421
Utrera	2.116	1.977	2.330	1.961	1.991	1.992	2.527	2.161	2.808	3.452	2.504	1.410	27.229
Valencina de la Concepción	268	334	369	238	301	300	271	226	473	465	348	252	3.845
Villamanrique de la Condesa	134	107	277	189	203	244	156	86	128	105	131	88	1.848
Villanueva de San Juan	44	56	41	36	34	54	33	31	35	49	29	41	483
Villanueva del Ariscal	69	105	190	129	104	104	101	105	150	161	104	74	1.396
Villanueva del Río y Minas	84	192	221	170	241	150	187	61	36	59	109	111	1.621
Villaverde del Río	419	288	731	534	755	551	319	210	226	247	409	318	5.007
Viso del Alcor (El)	551	607	457	589	519	546	513	445	439	703	502	477	6.348
Total	**88.792**	**75.720**	**86.775**	**76.956**	**89.822**	**82.264**	**92.038**	**68.406**	**98.836**	**108.629**	**95.548**	**67.800**	**1.031.586**

4.6. Evolución de las contrataciones

4.6.1. Evolución de las contrataciones. 2005-2007

Notas:

En este apartado se recogen el total de contratos realizados en cada uno de los años considerados.

FUENTES:

4.6.1. Servicio Andaluz de Empleo. Consejería de Empleo. Junta de Andalucía

4.6.1. Evolución de las contrataciones. 2005-2007

Municipio	2005	2006	2007
Aguadulce	3.269	2.781	2.997
Alanís	1.272	1.249	1.356
Albaida del Aljarafe	698	696	689
Alcalá de Guadaíra	33.978	34.938	32.996
Alcalá del Río	6.402	5.470	5.096
Alcolea del Río	2.099	2.914	2.483
Algaba (La)	3.433	3.424	3.376
Algámitas	975	637	808
Almadén de la Plata	579	682	598
Almensilla	1.528	1.488	1.597
Arahal	11.044	10.684	11.722
Aznalcázar	6.567	8.106	6.472
Aznalcóllar	1.715	2.281	2.025
Badolatosa	1.987	2.110	2.001
Benacazón	4.500	3.420	3.455
Bollullos de la Mitación	6.393	7.591	7.032
Bormujos	6.138	6.461	6.749
Brenes	13.832	15.423	14.566
Burguillos	2.148	3.099	3.458
Cabezas de San Juan (Las)	9.411	10.548	11.264
Camas	7.105	7.691	8.442
Campana (La)	2.090	2.327	2.158
Cantillana	7.026	6.959	6.832
Cañada Rosal	1.659	1.408	1.614
Carmona	21.554	21.099	22.468
Carrión de los Céspedes	977	895	700
Casariche	3.515	3.559	3.146
Castilblanco de los Arroyos	890	1.040	1.013
Castilleja de Guzmán	242	276	395
Castilleja de la Cuesta	3.990	3.673	3.912
Castilleja del Campo	332	326	356
Castillo de las Guardas (El)	638	698	642
Cazalla de la Sierra	1.801	1.987	1.865
Constantina	3.874	4.190	3.806
Coria del Río	7.474	7.731	7.376
Coripe	511	638	676
Coronil (El)	2.968	2.739	2.500
Corrales (Los)	1.993	2.085	1.956
Cuervo de Sevilla (El)	3.059	4.479	3.579
Dos Hermanas	52.048	55.679	50.828
Écija	29.841	28.653	29.633
Espartinas	5.638	5.524	5.438
Estepa	12.361	12.406	12.500
Fuentes de Andalucía	3.480	3.466	2.915
Garrobo (El)	186	231	399
Gelves	1.823	1.781	2.111
Gerena	1.630	2.290	2.669
Gilena	2.984	2.764	2.522
Gines	3.002	3.056	3.046
Guadalcanal	2.442	2.590	2.581
Guillena	3.923	4.481	4.214
Herrera	4.886	4.032	4.942
Huévar del Aljarafe	1.631	1.977	2.892

4.6.1. Evolución de las contrataciones. 2005-2007

Municipio	2005	2006	2007
Isla Mayor	1.763	1.696	1.831
Lantejuela (La)	1.963	1.811	2.208
Lebrija	14.176	16.661	14.737
Lora de Estepa	609	748	560
Lora del Río	17.189	16.555	17.053
Luisiana (La)	2.813	3.020	2.754
Madroño (El)	189	185	154
Mairena del Alcor	10.143	9.740	9.024
Mairena del Aljarafe	13.983	15.224	17.347
Marchena	10.755	12.121	11.125
Marinaleda	1.229	1.177	1.382
Martín de la Jara	1.292	1.182	1.365
Molares (Los)	1.160	1.769	1.308
Montellano	2.936	3.554	3.025
Morón de la Frontera	16.655	15.763	14.771
Navas de la Concepción (Las)	1.193	1.221	1.090
Olivares	1.543	1.681	1.808
Osuna	12.507	11.040	11.186
Palacios y Villafranca (Los)	22.371	22.399	23.344
Palomares del Río	1.330	1.442	1.766
Paradas	4.715	4.126	4.284
Pedrera	3.012	3.317	3.053
Pedroso (El)	1.199	1.304	1.016
Peñaflor	2.555	1.989	2.492
Pilas	4.694	5.083	5.358
Pruna	1.733	1.699	1.848
Puebla de Cazalla (La)	6.718	7.602	8.007
Puebla de los Infantes (La)	2.460	2.221	2.463
Puebla del Río (La)	2.322	2.486	2.480
Real de la Jara (El)	398	330	479
Rinconada (La)	24.971	26.010	23.434
Roda de Andalucía (La)	3.763	3.666	3.546
Ronquillo (El)	386	555	690
Rubio (El)	1.965	2.026	2.037
Salteras	1.443	1.598	1.649
San Juan de Aznalfarache	6.227	6.014	5.147
San Nicolás del Puerto	285	300	412
Sanlúcar la Mayor	7.923	8.698	8.086
Santiponce	1.845	1.834	1.634
Saucejo (El)	2.327	2.225	2.340
Sevilla	398.083	415.513	421.623
Tocina	9.790	11.002	11.953
Tomares	5.501	7.351	7.653
Umbrete	3.567	3.575	3.421
Utrera	24.082	26.332	27.229
Valencina de la Concepción	4.389	3.445	3.845
Villamanrique de la Condesa	1.656	2.228	1.848
Villanueva de San Juan	478	388	483
Villanueva del Ariscal	1.432	1.290	1.396
Villanueva del Río y Minas	3.021	2.023	1.621
Villaverde del Río	3.536	4.893	5.007
Viso del Alcor (El)	7.076	6.346	6.348
Total	**994.892**	**1.033.190**	**1.031.586**

Capítulo V

VIVIENDAS

5.1. Plan andaluz de vivienda y suelo 2003-2007
5.2. Imposición de viviendas

5.1. Plan andaluz de vivienda y suelo 2003-2007

5.1.1. Actuaciones protegidas de vivienda y suelo. 2007

Notas:

El IV Plan Andaluz de Vivienda y Suelo 2003-2007 está integrado por distintos programas que se agrupan en Venta, Alquiler, Rehabilitación y Suelo.

1) Venta
- Viviendas protegidas de régimen especial en venta
- Viviendas protegidas de iniciativa municipal y autonómica (MYA)
- Fomento del acceso a la propiedad de viviendas desde el alquiler

2) Alquiler
- Viviendas protegidas en alquiler
- Alojamientos protegidos en alquiler
- Viviendas y alojamientos protegidos en alquiler para jóvenes
- Viviendas para la integración social
- Bolsa de alquiler

3) Rehabilitación
- Transformación de infravivienda
- Rehabilitación autonómica
- Rehabilitación singular
- Rehabilitación de edificios
- Instrumentos de intervención
- Áreas de Rehabilitación Concertada
- Rehabilitación Integral de Barriadas

4) Suelo
- Adquisición de suelo para su incorporación a los patrimonios públicos de suelo
- Actuaciones protegidas en materia de suelo

FUENTES:

5.1.1. Instituto de Estadística de Andalucía. Consejería de Economía y Hacienda. Junta de Andalucía

5.1.1. Actuaciones protegidas de vivienda y suelo. 2007

Municipio	Viviendas con destino al alquiler	Viviendas con destino a la venta	Rehabilitación de viviendas	Urbanización de suelo (nº de actuaciones)	Total actuaciones protegidas
Aguadulce	0	0	22	0	22
Alanís	0	0	22	0	22
Albaida del Aljarafe	1	0	14	0	15
Alcalá de Guadaíra	12	252	286	0	550
Alcalá del Río	2	25	29	0	56
Alcolea del Río	0	56	5	0	61
Algaba (La)	0	0	23	0	23
Algámitas	0	1	20	0	21
Almadén de la Plata	0	0	8	0	8
Almensilla	0	0	2	0	2
Arahal	0	3	50	0	53
Aznalcázar	0	1	25	0	26
Aznalcóllar	0	0	33	0	33
Badolatosa	0	0	1	0	1
Benacazón	1	0	26	0	27
Bollullos de la Mitación	2	0	0	0	2
Bormujos	2	11	4	0	17
Brenes	5	0	19	0	24
Burguillos	0	0	3	0	3
Cabezas de San Juan (Las)	1	0	24	0	25
Camas	12	217	218	78	525
Campana (La)	0	6	23	0	29
Cantillana	0	24	58	0	82
Cañada Rosal	0	0	27	12	39
Carmona	0	76	208	0	284
Carrión de los Céspedes	0	0	18	0	18
Casariche	0	0	21	0	21
Castilblanco de los Arroyos	0	1	32	0	33
Castilleja de Guzmán	0	0	0	0	0
Castilleja de la Cuesta	0	0	72	0	72
Castilleja del Campo	0	0	1	0	1
Castillo de las Guardas (El)	0	0	16	0	16
Cazalla de la Sierra	14	0	36	0	50
Constantina	0	1	21	0	22
Coria del Río	88	3	40	0	131
Coripe	0	6	5	0	11
Coronil (El)	0	75	46	0	121
Corrales (Los)	0	0	27	0	27
Cuervo de Sevilla (El)	0	34	53	0	87
Dos Hermanas	58	10	568	0	636
Écija	0	8	175	0	183
Espartinas	1	0	2	0	3
Estepa	0	88	5	0	93
Fuentes de Andalucía	0	0	13	0	13
Garrobo (El)	0	0	33	25	58
Gelves	0	90	27	0	117
Gerena	0	92	31	0	123
Gilena	0	13	23	0	36
Gines	4	0	5	100	109
Guadalcanal	0	0	18	0	18
Guillena	1	0	1	0	2
Herrera	0	19	5	0	24
Huévar del Aljarafe	0	1	15	0	16

5.1.1. Actuaciones protegidas de vivienda y suelo. 2007

Municipio	Viviendas con destino al alquiler	Viviendas con destino a la venta	Rehabilitación de viviendas	Urbanización de suelo (nº de actuaciones)	Total actuaciones protegidas
Isla Mayor	0	36	50	0	86
Lantejuela	0	0	28	0	28
Lebrija	138	106	64	0	308
Lora de Estepa	0	0	0	0	0
Lora del Río	0	54	49	0	103
Luisiana (La)	0	0	22	0	22
Madroño (El)	0	0	13	0	13
Mairena del Alcor	0	2	22	0	24
Mairena del Aljarafe	111	4	37	0	152
Marchena	1	1	2	0	4
Marinaleda	0	0	42	0	42
Martín de la Jara	0	0	25	0	25
Molares (Los)	0	1	23	0	24
Montellano	0	1	1	0	2
Morón de la Frontera	1	131	150	0	282
Navas de la Concepción (Las)	0	0	4	0	4
Olivares	0	0	10	0	10
Osuna	1	84	35	0	120
Palacios y Villafranca (Los)	31	300	42	0	373
Palomares del Río	2	0	1	0	3
Paradas	0	0	11	0	11
Pedrera	0	0	29	0	29
Pedroso (El)	0	0	24	0	24
Peñaflor	0	0	0	0	0
Pilas	0	0	1	0	1
Pruna	0	0	9	0	9
Puebla de Cazalla (La)	0	2	56	0	58
Puebla de los Infantes (La)	0	0	10	0	10
Puebla del Río (La)	0	1	390	0	391
Real de la Jara (El)	0	0	26	0	26
Rinconada (La)	24	65	109	0	198
Roda de Andalucía (La)	0	0	24	0	24
Ronquillo (El)	0	0	16	0	16
Rubio (El)	0	0	23	0	23
Salteras	0	73	22	0	95
San Juan de Aznalfarache	0	0	81	0	81
San Nicolás del Puerto	0	1	23	0	24
Sanlúcar la Mayor	0	93	39	60	192
Santiponce	16	1	30	0	47
Saucejo (El)	0	2	34	0	36
Sevilla	970	1.174	5.819	883	8.846
Tocina	0	2	23	0	25
Tomares	8	84	4	0	96
Umbrete	0	0	6	0	6
Utrera	9	28	30	0	67
Valencina de la Concepción	1	1	4	0	6
Villamanrique de la Condesa	0	0	7	0	7
Villanueva de San Juan	10	0	21	0	31
Villanueva del Ariscal	1	0	18	0	19
Villanueva del Río y Minas	0	48	34	0	82
Villaverde del Río	1	0	55	0	56
Viso del Alcor (El)	0	0	6	0	6
Total	**1.529**	**3.408**	**10.063**	**1.158**	**16.158**

Notas:

Se considera **unidad urbana** todo inmueble con una relación de propiedad perfectamente delimitada a efectos fiscales. Para los inmuebles urbanos el valor catastral está integrado por los valores del suelo y, en su caso, de las construcciones, afectada su suma por un índice que atiende a los casos en que aquellos no correspondan al aprovechamiento más idóneo del suelo.

El **Impuesto sobre Bienes Inmuebles (I.B.I.) de naturaleza urbana,** reemplaza a la contribución territorial a partir del año 1990, provocando una ruptura en la serie histórica. A partir de ese año, la base imponible la constituye el valor catastral de los bienes inmuebles no exentos, mientras que para los años anteriores la **base imponible** era la renta catastral (4% del valor catastral), referida a cada anualidad o el 30% de su valor en el caso de los edificios. En relación al **número de recibos,** a partir de 1990 se excluyen los recibos exentos del pago del impuesto, mientras antes eran contabilizados.

En 2003 se ha producido un cambio metodológico en el cálculo de la cuota tanto en el I.B.I. urbano como en el I.B.I. rústico. A partir de esta fecha, la cuota se obtiene como resultado de aplicar el tipo de gravamen a la base liquidable, que es igual a la base imponible, salvo para los inmuebles pertenecientes a un municipio revisado a partir de 1998, en los que la base liquidable es el resultado de practicar a la base imponible una reducción. Es decir, esta reducción sólo existe en los municipios donde la última revisión tuvo lugar a partir de 1998. Para los municipios revisados en 2002, y para cada uno de los inmuebles del municipio, la reducción de la base imponible es igual a 9/10 del incremento de su valor catastral, si éste es positivo, o cero en caso contrario.

5.2. Imposición de Viviendas

5.2.1. Impuesto de Bienes Inmuebles urbanos. 2006
5.2.2. Impuesto de Bienes Inmuebles rústicos. 2006
5.2.3. Parcelas catastrales. 2006-2007

Para años anteriores, este factor de 9/10 se reduce en 1/10 cada año; así para los municipios revisados en 1998 la reducción es igual a 5/10 del incremento de su valor catastral en la revisión.

El **Impuesto sobre Bienes Inmuebles (I.B.I.) de naturaleza rústica**, reemplaza a partir del año 1990 a la contribución territorial rústica. Se entiende por titular catastral, a la persona física o jurídica propietaria de bienes inmuebles calificados como rústicos o pecuarios al objeto del impuesto. Son considerados así tanto los titulares con obligación de tributar (contribuyentes), como aquellos que gozan de algún tipo de exención fiscal (exentos). A partir del año 2003 sólo se dispone de información del total de titulares, sin diferenciar entre contribuyentes y exentos.

La **base imponible** del I.B.I. de naturaleza rústica, coincide a partir del año 1990, con el valor catastral salvo las exenciones. El **valor catastral** está formado por el valor del suelo, afectado tanto por la calificación de la explotación como por la intensidad del aprovechamiento.

Se entiende por **parcela catastral urbana** la unidad diferenciada de suelo (con o sin construcción), definida en el artículo 62 apartado a) de la Ley 39/1988 de 28 de diciembre, reguladora de las Haciendas Locales, con la redacción dada por el artículo 21 de la Ley 13/1996 de 30 de diciembre.

Las parcelas catastrales sin edificación se consideran como **suelo** o **solar**. Hay que resaltar que el concepto catastral de suelo es más amplio que el concepto urbanístico de solar, el cual se refiere únicamente a un suelo urbano que cumple con todos los requisitos urbanísticos para que se pueda otorgar una licencia de construcción. El concepto catastral de parcela de suelo incluye todas las parcelas no edificadas en suelo considerado de naturaleza urbana. Las parcelas catastrales con alguna edificación se consideran como **parcelas edificadas o construidas**.

FUENTES:

5.2.1. Dirección General del Catastro. Ministerio de Economía y Hacienda
5.2.2. Dirección General del Catastro. Ministerio de Economía y Hacienda
5.2.3. Dirección General del Catastro. Ministerio de Economía y Hacienda

5.2.1. Impuesto de Bienes Inmuebles Urbanos. 2006

Municipio	Base imponible (miles de euros)	Cuota (euros)	Nº de Recibos	Valor catastral (miles de euros)
Aguadulce	22.933	160.530	1.361	23.616
Alanís	20.314	107.664	1.148	22.157
Albaida del Aljarafe	78.609	175.753	1.060	81.603
Alcalá de Guadaíra	1.716.113	7.604.436	36.481	1.716.113
Alcalá del Río	226.690	882.840	5.086	235.637
Alcolea del Río	26.026	187.371	1.743	27.557
Algaba (La)	177.284	1.038.262	6.763	184.270
Algámitas	14.200	61.060	818	14.884
Almadén de la Plata	12.389	77.156	1.025	13.531
Almensilla	79.300	292.549	2.373	80.436
Arahal	281.154	1.892.064	9.439	289.250
Aznalcázar	155.475	390.283	1.939	156.166
Aznalcóllar	116.702	286.814	2.809	117.697
Badolatosa	29.324	187.672	1.829	30.174
Benacazón	100.848	375.828	2.682	101.008
Bollullos de la Mitación	213.389	1.044.978	5.218	215.983
Bormujos	418.773	2.095.969	7.490	426.443
Brenes	173.551	850.400	5.294	180.699
Burguillos	85.435	378.118	1.862	88.612
Cabezas de San Juan (Las)	140.772	978.987	6.305	157.247
Camas	620.474	2.925.053	13.046	643.324
Campana (La)	44.359	221.794	2.737	47.008
Cantillana	231.309	557.480	5.262	240.144
Cañada Rosal	36.982	159.021	2.133	37.081
Carmona	615.633	2.874.913	16.400	630.600
Carrión de los Céspedes	105.794	165.872	1.256	107.131
Casariche	36.004	179.629	2.778	37.266
Castilblanco de los Arroyos	59.044	324.741	3.325	60.638
Castilleja de Guzmán	47.552	213.985	1.047	49.502
Castilleja de la Cuesta	304.100	1.464.128	7.510	321.272
Castilleja del Campo	17.990	46.196	311	18.272
Castillo de las Guardas (El)	97.922	226.343	1.960	99.649
Cazalla de la Sierra	57.243	329.145	3.272	60.863
Constantina	95.039	474.890	3.851	103.002
Coria del Río	417.231	1.829.146	12.534	438.143
Coripe	24.017	104.319	997	26.079
Coronil (El)	65.736	328.680	2.409	67.321
Corrales (Los)	41.639	208.195	2.354	43.395
Cuervo de Sevilla (El)	58.038	540.076	3.427	60.349
Dos Hermanas	5.919.028	11.770.300	58.113	6.025.031
Écija	1.080.455	3.711.099	22.015	1.223.675
Espartinas	546.157	1.186.969	4.458	578.780
Estepa	151.925	1.124.246	7.141	159.365
Fuentes de Andalucía	70.497	465.283	4.101	74.248
Garrobo (El)	7.574	41.657	454	7.770
Gelves	199.143	756.275	4.162	199.341
Gerena	60.120	397.294	2.827	61.068
Gilena	31.014	155.068	2.066	31.634
Gines	249.137	1.317.407	5.563	256.566
Guadalcanal	39.432	197.161	2.091	40.956
Guillena	466.552	1.801.175	7.218	471.106
Herrera	231.657	770.916	3.782	244.825
Huévar del Aljarafe	203.539	543.913	1.126	204.137

5.2.1. Impuesto de Bienes Inmuebles Urbanos. 2006

Municipio	Base imponible (miles de euros)	Cuota (euros)	Nº de Recibos	Valor catastral (miles de euros)
Isla Mayor	48.958	323.123	2.921	50.509
Lantejuela	27.169	117.099	2.032	27.920
Lebrija	392.982	2.568.204	12.471	426.151
Lora de Estepa	9.554	38.216	583	9.755
Lora del Río	302.992	1.193.011	10.289	318.957
Luisiana (La)	48.873	195.491	2.846	51.701
Madroño (El)	6.091	13.383	402	6.391
Mairena del Alcor	427.939	1.862.329	9.601	431.179
Mairena del Aljarafe	1.022.814	4.777.701	18.344	1.031.571
Marchena	463.563	2.121.404	11.700	476.902
Marinaleda	15.301	76.503	1.171	17.364
Martín de la Jara	30.495	152.476	1.565	31.362
Molares (Los)	34.532	138.085	1.241	34.590
Montellano	179.519	515.779	3.810	184.034
Morón de la Frontera	413.955	2.847.083	14.737	458.702
Navas de la Concepción (Las)	20.906	104.494	1.101	21.842
Olivares	79.106	474.193	3.836	82.355
Osuna	418.287	1.913.461	8.688	445.351
Palacios y Villafranca (Los)	412.831	1.901.906	13.407	420.559
Palomares del Río	214.626	729.309	2.823	217.979
Paradas	61.474	479.496	3.752	63.290
Pedrera	44.179	220.893	2.456	46.175
Pedroso (El)	24.867	124.335	1.429	26.674
Peñaflor	29.641	199.777	2.110	32.322
Pilas	207.497	1.062.921	6.463	216.807
Pruna	21.185	105.924	1.609	21.757
Puebla de Cazalla (La)	135.877	796.238	6.203	140.666
Puebla de los Infantes (La)	31.193	183.964	1.918	32.665
Puebla del Río (La)	218.839	608.692	5.815	228.167
Real de la Jara (El)	17.628	132.207	1.034	19.284
Rinconada (La)	699.918	2.966.974	16.891	727.683
Roda de Andalucía (La)	45.796	219.818	2.563	48.839
Ronquillo (El)	40.175	83.942	995	43.004
Rubio (El)	27.215	140.159	1.814	28.980
Salteras	179.574	509.707	2.484	181.533
San Juan de Aznalfarache	630.382	2.397.895	12.034	654.874
San Nicolás del Puerto	5.883	27.064	455	6.806
Sanlúcar la Mayor	342.627	1.297.632	6.868	367.669
Santiponce	123.098	521.386	3.305	127.179
Saucejo (El)	48.450	193.799	2.568	50.442
Sevilla	16.581.175	111.978.795	407.446	17.881.191
Tocina	83.745	504.608	4.705	86.116
Tomares	1.071.105	2.978.562	11.761	1.101.512
Umbrete	128.767	592.329	3.415	137.054
Utrera	892.217	3.698.633	23.416	941.343
Valencina de la Concepción	199.901	1.246.297	4.016	202.724
Villamanrique de la Condesa	83.798	263.638	2.132	86.663
Villanueva de San Juan	13.237	55.597	932	13.622
Villanueva del Ariscal	223.590	432.731	3.033	228.560
Villanueva del Río y Minas	61.614	326.554	3.176	63.773
Villaverde del Río	66.656	285.590	2.969	69.891
Viso del Alcor (El)	515.626	1.278.134	9.290	527.329
Total	**43.749.040**	**214.458.644**	**997.076**	**45.982.387**

5.2.2. Impuesto de Bienes Inmuebles Rústicos. 2006

Municipio	Titulares catastrales	Valor Catastral (miles de euros)	Base imponible (miles de euros)	Cuota (euros)
Aguadulce	266	1.696	1.696	15.261
Alanís	576	3.102	2.969	23.753
Albaida del Aljarafe	324	990	990	9.404
Alcalá de Guadaíra	1.015	39.337	39.337	260.401
Alcalá del Río	797	30.104	30.085	288.818
Alcolea del Río	544	11.138	11.127	99.033
Algaba (La)	684	10.189	10.177	82.435
Algámitas	460	880	880	3.169
Almadén de la Plata	386	2.954	2.144	18.438
Almensilla	324	1.897	1.897	12.327
Arahal	2.096	26.236	25.937	249.000
Aznalcázar	1.187	50.434	49.889	463.971
Aznalcóllar	239	8.749	7.053	52.824
Badolatosa	675	3.617	3.571	30.711
Benacazón	527	6.692	6.655	57.236
Bollullos de la Mitación	823	10.616	10.609	95.479
Bormujos	372	1.220	1.218	9.745
Brenes	353	11.078	10.992	109.921
Burguillos	215	8.234	8.066	77.429
Cabezas de San Juan (Las)	1.222	58.865	55.692	556.918
Camas	149	1.518	1.518	11.934
Campana (La)	554	15.903	15.903	151.079
Cantillana	1.051	25.294	25.173	263.313
Cañada Rosal	402	3.399	3.385	26.062
Carmona	3.759	163.729	163.090	1.829.873
Carrión de los Céspedes	256	411	321	963
Casariche	1.029	5.269	5.247	50.370
Castilblanco de los Arroyos	494	5.758	5.571	36.989
Castilleja de Guzmán	6	167	166	1.081
Castilleja de la Cuesta	12	30	21	72
Castilleja del Campo	268	2.253	2.247	15.726
Castillo de las Guardas (El)	817	3.348	3.303	28.408
Cazalla de la Sierra	671	6.973	5.860	61.526
Constantina	598	7.755	5.420	40.650
Coria del Río	535	20.508	20.387	163.098
Coripe	262	1.043	958	6.704
Coronil (El)	748	10.129	10.069	96.666
Corrales (Los)	691	2.465	2.435	26.780
Cuervo de Sevilla (El)	744	6.217	6.115	60.626
Dos Hermanas	789	34.939	34.902	296.670
Écija	4.366	211.370	211.184	2.046.713
Espartinas	597	2.588	2.581	8.800
Estepa	1.570	19.433	19.142	183.760
Fuentes de Andalucía	1.092	21.050	21.050	202.076
Garrobo (El)	134	678	655	5.631
Gelves	87	1.446	1.444	10.831
Gerena	436	9.792	9.656	92.694
Gilena	445	4.199	4.064	36.574
Gines	32	56	56	421
Guadalcanal	952	4.333	4.321	32.410
Guillena	1.095	17.158	17.158	169.866
Herrera	970	8.336	8.336	87.525
Huévar del Aljarafe	545	8.416	8.336	73.358

5.2.2. Impuesto de Bienes Inmuebles Rústicos. 2006

Municipio	Titulares catastrales	Valor Catastral (miles de euros)	Base imponible (miles de euros)	Cuota (euros)
Isla Mayor	367	42.206	42.177	442.857
Lantejuela	199	2.450	2.450	18.794
Lebrija	2.753	119.975	119.835	1.000.859
Lora de Estepa	334	1.371	1.371	8.910
Lora del Río	1.514	67.779	67.639	608.753
Luisiana (La)	368	5.775	5.772	46.179
Madroño (El)	378	1.296	983	8.451
Mairena del Alcor	879	10.650	10.621	95.226
Mairena del Aljarafe	180	812	802	5.856
Marchena	3.466	51.795	51.791	517.910
Marinaleda	498	2.499	2.449	22.043
Martín de la Jara	609	2.616	2.577	23.052
Molares (Los)	359	7.598	7.587	68.284
Montellano	603	8.807	8.699	96.554
Morón de la Frontera	1.902	37.655	37.288	432.539
Navas de la Concepción (Las)	265	1.061	606	5.456
Olivares	661	7.849	7.723	69.511
Osuna	2.194	55.701	55.412	570.742
Palacios y Villafranca (Los)	2.653	45.486	45.267	219.590
Palomares del Río	135	2.168	2.142	13.924
Paradas	1.809	12.826	12.591	127.170
Pedrera	723	5.852	5.707	54.788
Pedroso (El)	413	4.412	3.518	30.254
Peñaflor	539	15.862	15.770	135.620
Pilas	1.230	5.500	5.401	37.807
Pruna	1.046	3.291	3.163	23.720
Puebla de Cazalla (La)	1.351	10.614	10.571	116.937
Puebla de los Infantes (La)	761	2.482	2.315	17.828
Puebla del Río (La)	710	83.753	81.291	902.331
Real de la Jara (El)	175	1.722	1.321	11.886
Rinconada (La)	636	71.194	71.012	690.240
Roda de Andalucía (La)	648	6.397	6.397	56.509
Ronquillo (El)	210	690	656	5.580
Rubio (El)	341	1.663	1.644	12.329
Salteras	710	7.194	7.194	61.141
San Juan de Aznalfarache	10	46	46	197
San Nicolás del Puerto	104	691	471	3.652
Sanlúcar la Mayor	1.255	18.424	18.231	136.733
Santiponce	208	1.431	1.431	12.880
Saucejo (El)	1.029	6.533	6.533	56.185
Sevilla	694	33.105	32.926	230.154
Tocina	249	6.799	6.771	67.714
Tomares	25	73	69	621
Umbrete	307	2.263	2.245	19.307
Utrera	3.241	134.218	134.187	1.274.772
Valencina de la Concepción	384	3.551	3.548	31.931
Villamanrique de la Condesa	646	7.642	7.394	59.150
Villanueva de San Juan	408	1.109	1.106	9.952
Villanueva del Ariscal	244	776	776	6.986
Villanueva del Río y Minas	508	17.993	17.890	169.955
Villaverde del Río	410	12.795	12.792	107.450
Viso del Alcor (El)	431	3.617	3.582	27.693
Total	**81.013**	**1.874.057**	**1.852.798**	**17.410.484**

5.2.3. Parcelas catastrales. 2006-2007

	Solares 2006						
Municipio	Nº solares 0-100 m²	Nº solares 101-500 m²	Nº solares 501-1000 m²	Nº solares 1000-10.000 m²	Nº solares más de 10.000 m²	Total solares	Superficie total solares (m²)
Aguadulce	5	220	6	1	0	232	45.200
Alanís	2	30	1	6	1	40	28.000
Albaida del Aljarafe	3	237	11	23	3	277	177.700
Alcalá de Guadaíra	108	1.056	412	692	103	2.371	6.155.800
Alcalá del Río	39	462	11	44	10	566	654.300
Alcolea del Río	24	288	16	37	1	366	185.100
Algaba (La)	323	347	49	37	2	758	236.300
Algámitas	13	55	7	0	0	75	18.000
Almadén de la Plata	18	52	12	5	1	88	66.100
Almensilla	15	403	75	159	15	667	858.100
Arahal	41	633	31	240	50	995	1.970.600
Aznalcázar	12	167	107	121	8	415	597.100
Aznalcóllar	29	314	23	92	40	498	1.417.000
Badolatosa	32	281	5	11	0	329	92.100
Benacazón	11	207	18	12	2	250	159.700
Bollullos de la Mitación	22	1.004	289	382	18	1.715	1.811.000
Bormujos	48	160	152	129	16	505	931.900
Brenes	99	628	38	44	13	822	587.400
Burguillos	36	251	14	19	17	337	861.000
Cabezas de San Juan (Las)	295	610	68	87	47	1.107	2.071.300
Camas	105	232	27	185	36	585	1.630.300
Campana (La)	69	371	46	51	2	539	266.400
Cantillana	100	288	25	67	5	485	415.100
Cañada Rosal	7	722	67	49	6	851	455.800
Carmona	73	1.113	233	1.182	19	2.620	3.537.000
Carrión de los Céspedes	5	73	18	61	27	184	804.400
Casariche	85	643	47	64	4	843	355.000
Castilblanco de los Arroyos	26	81	102	107	2	318	629.700
Castilleja de Guzmán	2	7	2	3	1	15	78.900
Castilleja de la Cuesta	17	65	25	42	1	150	166.800
Castilleja del Campo	4	14	4	8	2	32	55.600
Castillo de las Guardas (El)	35	67	97	57	9	265	956.300
Cazalla de la Sierra	17	84	17	57	10	185	506.400
Constantina	17	64	16	35	29	161	819.100
Coria del Río	136	586	88	212	37	1.059	2.180.300
Coripe	5	137	5	3	0	150	40.000
Coronil (El)	90	78	16	23	5	212	193.900
Corrales (Los)	20	421	32	9	1	483	153.400
Cuervo de Sevilla (El)	85	757	76	90	14	1.022	771.200
Dos Hermanas	131	829	432	625	293	2.310	19.696.800
Écija	43	261	105	233	39	681	1.904.800
Espartinas	8	467	211	283	34	1.003	2.348.500
Estepa	47	562	111	85	2	807	441.400
Fuentes de Andalucía	58	537	50	109	30	784	1.261.900
Garrobo (El)	9	60	8	11	0	88	40.200
Gelves	18	91	19	62	44	234	1.559.500
Gerena	21	306	42	87	16	472	863.800
Gilena	69	229	28	25	9	360	385.500
Gines	8	267	34	62	8	379	409.600
Guadalcanal	7	115	7	19	0	148	68.700
Guillena	376	976	316	508	62	2.238	3.380.800
Herrera	11	555	50	57	16	689	645.600
Huévar del Aljarafe	25	58	19	41	12	155	1.062.100

5.2.3. Parcelas catastrales. 2006-2007

	Solares 2006						
Municipio	Nº solares 0-100 m²	Nº solares 101-500 m²	Nº solares 501-1000 m²	Nº solares 1000-10.000 m²	Nº solares más de 10.000 m²	Total solares	Superficie total solares (m²)
Isla Mayor	106	146	9	19	3	283	185.900
Lantejuela	91	578	45	13	0	727	171.800
Lebrija	75	968	54	244	51	1.392	2.123.200
Lora de Estepa	5	74	50	12	0	141	74.400
Lora del Río	182	231	22	69	9	513	436.300
Luisiana (La)	11	954	79	9	0	1.053	240.800
Madroño (El)	6	15	2	0	0	23	5.200
Mairena del Alcor	87	968	150	186	32	1.423	1.743.100
Mairena del Aljarafe	33	132	89	279	99	632	4.364.800
Marchena	50	639	66	170	22	947	1.105.800
Marinaleda	5	108	12	27	1	153	179.400
Martín de la Jara	20	461	13	9	0	503	135.800
Molares (Los)	10	122	20	18	1	171	105.100
Montellano	25	420	49	9	2	505	155.500
Morón de la Frontera	349	587	94	129	27	1.186	1.890.900
Navas de la Concepción (Las)	10	54	8	31	3	106	183.400
Olivares	80	385	33	25	2	525	204.200
Osuna	40	778	67	37	10	932	466.400
Palacios y Villafranca (Los)	212	957	62	154	24	1.409	1.623.800
Palomares del Río	6	208	109	187	31	541	1.793.400
Paradas	37	196	81	35	4	353	322.200
Pedrera	63	348	35	12	0	458	115.100
Pedroso (El)	14	42	5	11	2	74	75.600
Peñaflor	28	258	6	21	10	323	292.300
Pilas	77	1.195	69	60	23	1.424	1.112.800
Pruna	17	38	3	3	1	62	26.900
Puebla de Cazalla (La)	334	539	10	14	10	907	491.000
Puebla de los Infantes (La)	34	153	12	25	9	233	280.900
Puebla del Río (La)	607	274	34	48	4	967	350.900
Real de la Jara (El)	7	76	69	12	2	166	168.700
Rinconada (La)	107	821	128	492	36	1.584	3.083.000
Roda de Andalucía (La)	17	474	37	26	43	597	1.366.300
Ronquillo (El)	2	31	8	40	6	87	303.300
Rubio (El)	9	195	22	27	2	255	166.900
Salteras	8	231	114	227	30	610	1.738.700
San Juan de Aznalfarache	19	82	6	53	22	182	744.900
San Nicolás del Puerto	6	46	4	5	2	63	50.200
Sanlúcar la Mayor	47	814	76	399	14	1.350	1.611.700
Santiponce	97	255	10	85	16	463	1.133.300
Saucejo (El)	28	287	24	61	16	416	613.700
Sevilla	818	872	280	598	166	2.734	8.355.800
Tocina	36	588	24	29	10	687	481.500
Tomares	17	63	34	78	32	224	1.443.000
Umbrete	13	314	33	41	11	412	528.400
Utrera	47	632	153	486	47	1.365	4.481.900
Valencina de la Concepción	21	254	96	85	5	461	402.100
Villamanrique de la Condesa	30	296	86	49	11	472	576.800
Villanueva de San Juan	15	52	8	15	0	90	50.000
Villanueva del Ariscal	7	443	46	29	1	526	228.300
Villanueva del Río y Minas	107	469	24	47	6	653	545.700
Villaverde del Río	40	571	87	83	9	790	609.800
Viso del Alcor (El)	442	1.720	139	89	27	2.417	1.402.100
Total	**7.458**	**39.935**	**6.516**	**11.565**	**2.016**	**67.490**	**117.351.000**

5.2.3. Parcelas catastrales. 2006-2007

	Solares 2007						
Municipio	Nº solares 0-100 m²	Nº solares 101-500 m²	Nº solares 501-1000 m²	Nº solares 1000-10.000 m²	Nº solares más de 10.000 m²	Total solares	Superficie total solares (m²)
Aguadulce	7	329	7	3	0	346	63.700
Alanís	1	25	3	7	1	37	28.000
Albaida del Aljarafe	3	231	12	23	3	272	177.500
Alcalá de Guadaíra	107	1.034	393	655	99	2.288	5.893.700
Alcalá del Río	35	449	20	69	12	585	629.800
Alcolea del Río	43	376	19	34	0	472	170.500
Algaba (La)	301	351	45	43	2	742	257.800
Algámitas	15	53	8	0	0	76	18.700
Almadén de la Plata	12	35	7	14	3	71	67.700
Almensilla	16	384	75	164	14	653	854.700
Arahal	39	586	29	233	53	940	1.997.700
Aznalcázar	11	166	97	114	8	396	575.100
Aznalcóllar	28	314	23	91	40	496	1.416.000
Badolatosa	32	278	5	13	0	328	97.600
Benacazón	15	228	31	21	4	299	189.800
Bollullos de la Mitación	24	833	294	363	14	1.528	1.636.600
Bormujos	39	125	131	121	15	431	854.300
Brenes	90	803	40	46	13	992	618.800
Burguillos	35	537	34	76	8	690	670.900
Cabezas de San Juan (Las)	226	607	68	105	57	1.063	2.614.800
Camas	92	226	31	186	37	572	1.629.300
Campana (La)	66	371	47	53	4	541	325.700
Cantillana	98	317	29	66	3	513	394.500
Cañada Rosal	10	716	58	66	9	859	414.000
Carmona	68	1.011	214	1.166	23	2.482	3.539.400
Carrión de los Céspedes	5	90	21	62	26	204	766.200
Casariche	84	635	46	63	4	832	633.100
Castilblanco de los Arroyos	11	60	55	189	18	333	615.800
Castilleja de Guzmán	2	8	6	21	7	44	75.700
Castilleja de la Cuesta	18	233	26	46	2	325	215.100
Castilleja del Campo	4	14	4	8	2	32	55.600
Castillo de las Guardas (El)	34	67	96	57	9	263	955.400
Cazalla de la Sierra	18	67	15	41	7	148	477.100
Constantina	17	64	16	35	29	161	790.800
Coria del Río	128	598	109	199	33	1.067	2.119.000
Coripe	7	121	6	4	0	138	40.600
Coronil (El)	91	80	15	23	5	214	274.500
Corrales (Los)	20	422	34	9	1	486	156.100
Cuervo de Sevilla (El)	179	914	80	95	13	1.281	774.300
Dos Hermanas	122	747	400	699	327	2.295	18.139.200
Écija	57	260	87	244	39	687	1.776.700
Espartinas	20	628	199	297	47	1.191	3.193.500
Estepa	51	569	96	87	2	805	428.600
Fuentes de Andalucía	19	402	60	113	20	614	1.241.300
Garrobo (El)	34	83	17	37	5	176	40.600
Gelves	18	147	18	71	52	306	1.702.300
Gerena	16	268	33	112	6	435	867.100
Gilena	38	210	59	37	24	368	392.400
Gines	12	280	35	54	7	388	360.000
Guadalcanal	7	106	7	18	0	138	64.100
Guillena	295	980	339	507	60	2.181	3.285.900
Herrera	11	490	46	57	16	620	643.400
Huévar del Aljarafe	28	81	24	89	28	250	947.100

5.2.3. Parcelas catastrales. 2006-2007

	Solares 2007						
Municipio	Nº solares 0-100 m²	Nº solares 101-500 m²	Nº solares 501-1000 m²	Nº solares 1000-10.000 m²	Nº solares más de 10.000 m²	Total solares	Superficie total solares (m²)
Isla Mayor	105	146	9	18	3	281	184.800
Lantejuela	89	601	47	12	0	749	172.300
Lebrija	165	1.314	61	223	38	1.801	1.881.300
Lora de Estepa	5	74	49	11	0	139	71.600
Lora del Río	193	224	26	218	96	757	434.200
Luisiana (La)	10	845	117	88	20	1.080	228.200
Madroño (El)	6	15	2	0	0	23	5.200
Mairena del Alcor	76	961	165	202	26	1.430	1.591.200
Mairena del Aljarafe	34	125	92	288	93	632	4.288.300
Marchena	52	658	85	170	20	985	1.096.200
Marinaleda	6	108	12	39	5	170	290.600
Martín de la Jara	19	451	13	10	0	493	134.600
Molares (Los)	10	125	20	18	2	175	121.400
Montellano	23	408	51	10	2	494	156.800
Morón de la Frontera	254	703	95	119	28	1.199	1.886.700
Navas de la Concepción (Las)	10	52	8	31	3	104	181.400
Olivares	67	487	29	31	0	614	203.000
Osuna	38	746	65	37	10	896	458.900
Palacios y Villafranca (Los)	332	1.041	68	154	22	1.617	1.598.200
Palomares del Río	12	362	105	175	34	688	1.620.000
Paradas	61	200	83	63	25	432	585.900
Pedrera	30	690	87	70	8	885	101.400
Pedroso (El)	9	45	6	18	2	80	73.600
Peñaflor	28	260	7	22	13	330	372.300
Pilas	91	1.330	73	60	18	1.572	890.600
Pruna	18	39	4	3	1	65	28.200
Puebla de Cazalla (La)	327	528	10	14	9	888	612.100
Puebla de los Infantes (La)	34	153	14	29	12	242	413.400
Puebla del Río (La)	546	267	33	49	5	900	367.700
Real de la Jara (El)	8	136	44	29	0	217	151.000
Rinconada (La)	113	1.002	136	462	36	1.749	3.110.800
Roda de Andalucía (La)	14	352	27	31	42	466	1.364.900
Ronquillo (El)	4	50	9	33	6	102	288.800
Rubio (El)	56	360	23	28	2	469	196.200
Salteras	8	223	108	216	29	584	1.695.000
San Juan de Aznalfarache	18	61	5	51	24	159	689.400
San Nicolás del Puerto	6	42	4	5	1	58	50.500
Sanlúcar la Mayor	46	704	71	388	11	1.220	1.590.100
Santiponce	97	162	11	80	16	366	1.094.400
Saucejo (El)	26	275	25	60	16	402	620.700
Sevilla	702	867	275	617	289	2.750	8.274.200
Tocina	31	759	20	46	12	868	506.200
Tomares	16	65	33	77	36	227	1.717.500
Umbrete	16	307	40	74	8	445	549.800
Utrera	128	889	181	535	51	1.784	3.951.400
Valencina de la Concepción	22	192	82	83	5	384	374.600
Villamanrique de la Condesa	67	688	73	55	7	890	533.200
Villanueva de San Juan	15	52	7	16	0	90	49.700
Villanueva del Ariscal	6	381	42	20	2	451	203.800
Villanueva del Río y Minas	102	441	26	48	7	624	633.000
Villaverde del Río	75	939	87	75	5	1.181	548.400
Viso del Alcor (El)	417	1.811	147	107	27	2.509	1.422.500
Total	**7.402**	**42.725**	**6.581**	**12.324**	**2.338**	**71.370**	**115.833.700**

5.2.3. Parcelas catastrales. 2006-2007

	Parcelas edificadas 2006						
Municipio	Nº parcelas 0-100 m²	Nº parcelas 101-500 m²	Nº parcelas 501-1000 m²	Nº parcelas 1000-10.000 m²	Nº parcelas más de 10.000 m²	Total parcelas	Superficie total parcelas (m²)
Aguadulce	202	824	39	17	4	1.086	330.500
Alanís	398	626	50	23	2	1.099	265.700
Albaida del Aljarafe	108	835	30	14	0	987	234.600
Alcalá de Guadaíra	3.579	8.827	1.734	2.380	182	16.702	15.314.200
Alcalá del Río	1.355	2.363	137	53	2	3.910	794.400
Alcolea del Río	291	949	40	21	3	1.304	314.900
Algaba (La)	2.483	1.234	68	61	1	3.847	588.800
Algámitas	354	351	14	6	1	726	126.900
Almadén de la Plata	260	667	24	7	0	958	182.900
Almensilla	271	1.271	207	324	3	2.076	1.346.700
Arahal	2.548	3.684	155	284	34	6.705	16.816.600
Aznalcázar	243	922	134	76	2	1.377	661.300
Aznalcóllar	427	1.657	163	50	4	2.301	681.800
Badolatosa	613	809	29	15	2	1.468	305.400
Benacazón	343	1.873	68	36	4	2.324	555.600
Bollullos de la Mitación	255	2.242	314	275	8	3.094	1.541.700
Bormujos	731	3.630	426	150	8	4.945	2.365.900
Brenes	1.122	2.269	95	69	15	3.570	1.134.800
Burguillos	430	1.035	63	24	0	1.552	320.100
Cabezas de San Juan (Las)	1.889	3.805	266	75	6	6.041	1.348.500
Camas	2.504	2.253	180	206	16	5.159	1.718.300
Campana (La)	665	1.448	70	93	5	2.281	644.300
Cantillana	1.806	1.912	61	72	4	3.855	715.900
Cañada Rosal	253	971	51	17	2	1.294	349.200
Carmona	2.017	4.468	798	3.350	34	10.667	10.998.500
Carrión de los Céspedes	137	757	83	62	6	1.045	537.300
Casariche	714	1.578	53	43	6	2.394	590.400
Castilblanco de los Arroyos	1.024	1.574	263	180	4	3.045	1.110.200
Castilleja de Guzmán	153	714	6	6	1	880	187.900
Castilleja de la Cuesta	638	2.262	110	82	6	3.098	910.000
Castilleja del Campo	26	202	35	22	1	286	152.100
Castillo de las Guardas (El)	620	774	164	147	2	1.707	619.000
Cazalla de la Sierra	1.132	1.568	89	67	8	2.864	689.400
Constantina	1.647	1.163	72	48	2	2.932	479.100
Coria del Río	3.978	3.059	228	601	15	7.881	2.497.300
Coripe	219	589	30	26	0	864	197.900
Coronil (El)	730	1.333	56	46	4	2.169	550.700
Corrales (Los)	376	1.439	47	33	1	1.896	388.500
Cuervo de Sevilla (El)	569	1.619	59	87	13	2.347	877.100
Dos Hermanas	3.910	14.266	1.766	1.781	207	21.930	15.213.300
Écija	2.383	4.034	540	496	30	7.483	3.372.800
Espartinas	111	2.302	1.105	437	23	3.978	2.750.700
Estepa	1.065	3.144	180	156	13	4.558	1.495.800
Fuentes de Andalucía	706	2.510	131	77	3	3.427	884.200
Garrobo (El)	91	189	74	23	1	378	149.700
Gelves	762	1.891	161	140	6	2.960	997.100
Gerena	356	1.679	152	119	2	2.308	735.800
Gilena	504	1.043	35	31	0	1.613	337.900
Gines	379	3.011	381	183	5	3.959	1.453.800
Guadalcanal	572	1.133	96	60	6	1.867	559.800
Guillena	1.525	2.538	338	434	20	4.855	2.178.700
Herrera	791	1.875	138	72	9	2.885	873.500
Huévar del Aljarafe	163	624	62	66	8	923	771.200

5.2.3. Parcelas catastrales. 2006-2007

	Parcelas edificadas 2006						
Municipio	Nº parcelas 0-100 m²	Nº parcelas 101-500 m²	Nº parcelas 501-1000 m²	Nº parcelas 1000-10.000 m²	Nº parcelas más de 10.000 m²	Total parcelas	Superficie total parcelas (m²)
Isla Mayor	747	1.135	43	35	8	1.968	588.000
Lantejuela	354	869	49	26	1	1.299	295.200
Lebrija	1.476	5.392	208	154	16	7.246	1.980.100
Lora de Estepa	125	262	35	17	1	440	144.100
Lora del Río	2.099	2.378	385	208	11	5.081	1.693.000
Luisiana (La)	393	1.359	37	18	4	1.811	486.000
Madroño (El)	135	247	14	2	1	399	74.100
Mairena del Alcor	1.514	4.293	447	528	18	6.800	2.820.100
Mairena del Aljarafe	944	5.816	521	774	37	8.092	3.770.800
Marchena	2.250	3.272	254	225	34	6.035	2.258.100
Marinaleda	273	878	73	39	5	1.268	402.900
Martín de la Jara	163	863	46	19	1	1.092	295.000
Molares (Los)	159	791	53	24	0	1.027	284.200
Montellano	1.308	1.746	49	51	4	3.158	618.600
Morón de la Frontera	4.581	4.134	466	255	47	9.483	3.249.300
Navas de la Concepción (Las)	405	590	33	33	2	1.063	282.700
Olivares	258	2.891	113	70	3	3.335	835.300
Osuna	1.530	4.176	216	140	26	6.088	2.003.800
Palacios y Villafranca (Los)	3.537	5.536	652	140	10	9.875	2.112.200
Palomares del Río	155	903	821	467	8	2.354	1.882.500
Paradas	912	2.278	145	88	11	3.434	982.100
Pedrera	410	1.423	105	43	2	1.983	500.500
Pedroso (El)	529	706	33	28	7	1.303	433.900
Peñaflor	497	1.033	104	30	4	1.668	425.100
Pilas	995	3.313	149	101	16	4.574	1.470.200
Pruna	953	660	16	11	0	1.640	205.600
Puebla de Cazalla (La)	2.205	2.556	60	29	4	4.854	779.800
Puebla de los Infantes (La)	536	1.100	34	30	4	1.704	363.400
Puebla del Río (La)	1.499	1.923	68	110	4	3.604	829.300
Real de la Jara (El)	205	609	50	18	5	887	367.500
Rinconada (La)	2.020	5.261	386	1.164	33	8.864	5.698.800
Roda de Andalucía (La)	441	1.267	86	51	10	1.855	808.100
Ronquillo (El)	372	530	21	19	2	944	188.200
Rubio (El)	346	1.116	91	34	1	1.588	393.400
Salteras	154	1.415	174	135	12	1.890	1.024.300
San Juan de Aznalfarache	1.090	1.491	63	72	21	2.737	1.266.600
San Nicolás del Puerto	49	369	15	4	0	437	95.600
Sanlúcar la Mayor	671	2.338	306	814	19	4.148	3.150.400
Santiponce	1.355	1.188	41	47	8	2.639	1.950.600
Saucejo (El)	702	1.292	73	29	3	2.099	500.400
Sevilla	19.444	31.724	2.924	2.675	391	57.158	32.758.800
Tocina	805	2.605	73	56	5	3.544	793.200
Tomares	777	3.931	269	222	23	5.222	2.044.100
Umbrete	471	2.039	166	77	5	2.758	799.400
Utrera	3.333	6.968	908	1.654	41	12.904	7.574.600
Valencina de la Concepción	253	2.107	653	301	12	3.326	1.880.700
Villamanrique de la Condesa	409	1.126	65	32	3	1.635	522.100
Villanueva de San Juan	410	438	15	12	0	875	136.700
Villanueva del Ariscal	288	1.810	105	79	1	2.283	634.800
Villanueva del Río y Minas	989	1.572	87	60	5	2.713	676.300
Villaverde del Río	613	1.376	74	58	3	2.124	512.700
Viso del Alcor (El)	1.642	3.666	181	127	26	5.642	1.809.300
Total	**118.209**	**248.556**	**23.725**	**24.658**	**1.662**	**416.810**	**198.870.900**

5.2.3. Parcelas catastrales. 2006-2007

	Parcelas edificadas 2007						
Municipio	Nº parcelas 0-100 m²	Nº parcelas 101-500 m²	Nº parcelas 501-1000 m²	Nº parcelas 1000-10.000 m²	Nº parcelas más de 10.000 m²	Total parcelas	Superficie total parcelas (m²)
Aguadulce	202	865	39	17	4	1.127	335.700
Alanís	337	635	44	27	4	1.047	265.400
Albaida del Aljarafe	108	846	29	14	0	997	235.000
Alcalá de Guadaíra	3.581	8.904	1.768	2.438	184	16.875	15.619.100
Alcalá del Río	1.392	2.525	136	53	1	4.107	799.700
Alcolea del Río	299	969	36	19	2	1.325	311.500
Algaba (La)	2.491	1.245	69	68	1	3.874	619.600
Algámitas	353	351	15	8	2	729	144.800
Almadén de la Plata	229	688	27	8	1	953	181.000
Almensilla	269	1.290	210	324	4	2.097	1.361.900
Arahal	2.555	3.773	163	297	34	6.822	16.882.500
Aznalcázar	244	927	142	81	4	1.398	726.300
Aznalcóllar	410	1.649	160	46	3	2.268	668.400
Badolatosa	609	816	29	15	2	1.471	305.800
Benacazón	346	2.020	68	37	4	2.475	578.000
Bollullos de la Mitación	256	2.622	345	300	10	3.533	1.731.000
Bormujos	740	3.784	452	155	9	5.140	2.466.100
Brenes	1.172	2.322	97	70	13	3.674	1.095.800
Burguillos	468	1.368	71	36	1	1.944	470.900
Cabezas de San Juan (Las)	1.929	3.876	261	66	3	6.135	1.317.100
Camas	2.504	2.265	182	220	17	5.188	1.713.100
Campana (La)	666	1.474	71	90	5	2.306	643.200
Cantillana	1.847	1.967	64	71	2	3.951	732.100
Cañada Rosal	223	1.107	59	26	5	1.420	406.900
Carmona	2.030	4.585	817	3.382	34	10.848	11.091.200
Carrión de los Céspedes	135	809	84	60	6	1.094	534.900
Casariche	704	1.557	52	42	7	2.362	437.100
Castilblanco de los Arroyos	504	1.500	297	477	16	2.794	1.118.400
Castilleja de Guzmán	155	714	6	6	1	882	188.000
Castilleja de la Cuesta	639	2.426	116	80	7	3.268	954.400
Castilleja del Campo	25	203	35	22	1	286	152.000
Castillo de las Guardas (El)	624	779	166	149	4	1.722	620.100
Cazalla de la Sierra	940	1.471	91	83	10	2.595	651.000
Constantina	1.643	1.160	72	48	2	2.925	554.800
Coria del Río	4.062	3.412	235	615	18	8.342	2.631.900
Coripe	221	607	31	26	1	886	219.200
Coronil (El)	729	1.327	57	45	5	2.163	580.900
Corrales (Los)	356	1.453	51	34	1	1.895	395.800
Cuervo de Sevilla (El)	566	1.651	60	89	15	2.381	946.700
Dos Hermanas	3.925	14.334	1.845	1.831	215	22.150	15.996.500
Écija	2.378	4.069	552	527	30	7.556	3.483.100
Espartinas	108	2.895	1.181	460	21	4.665	1.932.900
Estepa	1.069	3.179	179	155	12	4.594	1.510.000
Fuentes de Andalucía	737	2.696	153	91	6	3.683	879.800
Garrobo (El)	29	226	103	43	8	409	148.500
Gelves	754	1.890	161	148	6	2.959	1.003.700
Gerena	377	1.739	171	143	4	2.434	724.500
Gilena	537	1.160	32	33	6	1.768	348.800
Gines	374	3.198	393	179	5	4.149	1.486.900
Guadalcanal	568	1.173	96	60	6	1.903	563.500
Guillena	1.647	2.866	370	474	19	5.376	2.968.800
Herrera	792	1.954	137	78	11	2.972	879.200
Huévar del Aljarafe	172	640	64	66	9	951	849.900

5.2.3. Parcelas catastrales. 2006-2007

	Parcelas edificadas 2007						
Municipio	Nº parcelas 0-100 m²	Nº parcelas 101-500 m²	Nº parcelas 501-1000 m²	Nº parcelas 1000-10.000 m²	Nº parcelas más de 10.000 m²	Total parcelas	Superficie total parcelas (m²)
Isla Mayor	723	1.119	43	34	8	1.927	580.400
Lantejuela	359	895	51	28	1	1.334	305.200
Lebrija	1.685	5.776	206	155	17	7.839	2.060.900
Lora de Estepa	125	272	39	17	1	454	149.200
Lora del Río	2.139	2.423	392	212	11	5.177	1.695.700
Luisiana (La)	373	1.615	68	46	6	2.108	500.500
Madroño (El)	135	249	14	2	0	400	74.500
Mairena del Alcor	1.518	4.305	455	550	21	6.849	2.939.300
Mairena del Aljarafe	946	5.848	520	797	42	8.153	3.920.700
Marchena	2.243	3.303	265	228	34	6.073	2.284.200
Marinaleda	276	880	72	39	6	1.273	346.500
Martín de la Jara	162	876	44	20	1	1.103	296.800
Molares (Los)	159	789	55	24	0	1.027	284.700
Montellano	1.306	1.769	50	52	5	3.182	700.300
Morón de la Frontera	4.691	4.239	475	261	51	9.717	3.468.500
Navas de la Concepción (Las)	397	599	34	31	2	1.063	277.800
Olivares	251	3.100	127	76	1	3.555	857.300
Osuna	1.536	4.213	216	136	26	6.127	2.003.300
Palacios y Villafranca (Los)	3.561	5.562	654	142	9	9.928	2.124.000
Palomares del Río	156	944	840	472	9	2.421	1.928.000
Paradas	913	2.290	146	84	13	3.446	1.018.300
Pedrera	464	1.679	132	54	3	2.332	518.000
Pedroso (El)	501	713	35	27	5	1.281	430.100
Peñaflor	496	1.034	103	29	6	1.668	429.500
Pilas	1.046	3.727	152	112	18	5.055	1.634.300
Pruna	802	646	15	11	1	1.475	195.200
Puebla de Cazalla (La)	2.159	2.503	59	28	4	4.753	905.800
Puebla de los Infantes (La)	533	1.097	34	31	3	1.698	307.300
Puebla del Río (La)	1.559	1.934	70	112	4	3.679	844.000
Real de la Jara (El)	220	664	63	18	3	968	282.400
Rinconada (La)	2.102	5.656	432	1.248	36	9.474	6.097.300
Roda de Andalucía (La)	453	1.506	118	76	16	2.169	807.300
Ronquillo (El)	389	563	21	21	1	995	251.500
Rubio (El)	345	1.140	91	33	2	1.611	417.400
Salteras	154	1.503	190	141	11	1.999	1.060.000
San Juan de Aznalfarache	1.088	1.515	63	80	22	2.768	1.300.100
San Nicolás del Puerto	45	343	14	4	0	406	95.600
Sanlúcar la Mayor	670	2.462	307	820	19	4.278	3.137.600
Santiponce	1.355	1.280	42	53	10	2.740	1.716.100
Saucejo (El)	672	1.342	76	28	3	2.121	505.200
Sevilla	19.593	31.807	2.915	2.703	361	57.379	32.844.700
Tocina	808	2.690	70	60	5	3.633	820.400
Tomares	790	3.981	273	227	25	5.296	2.109.000
Umbrete	478	2.363	169	78	4	3.092	858.300
Utrera	3.359	7.099	929	1.705	45	13.137	7.801.500
Valencina de la Concepción	259	2.199	661	301	12	3.432	1.907.400
Villamanrique de la Condesa	409	1.134	77	32	3	1.655	531.400
Villanueva de San Juan	370	438	14	12	0	834	134.900
Villanueva del Ariscal	284	1.885	108	84	2	2.363	672.800
Villanueva del Río y Minas	996	1.624	88	59	7	2.774	767.500
Villaverde del Río	627	1.552	79	61	2	2.321	547.300
Viso del Alcor (El)	1.698	3.758	188	129	24	5.797	1.786.300
Total	**118.408**	**256.864**	**24.498**	**25.715**	**1.722**	**427.207**	**202.996.100**

5.2.3 Parcelas catastrales. 2007

Solares 2007

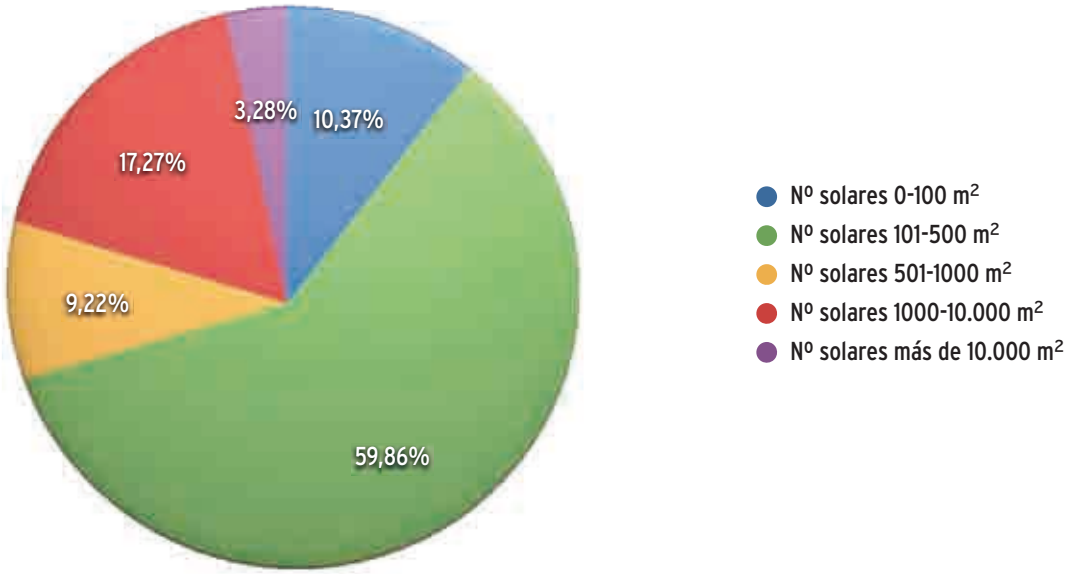

Nº solares 0-100 m²	Nº solares 101-500 m²	Nº solares 501-1000 m²	Nº solares 1000-10.000 m²	Nº solares más de 10.000 m²	Total solares
7.402	42.725	6.581	12.324	2.338	71.370

Parcelas edificadas 2007

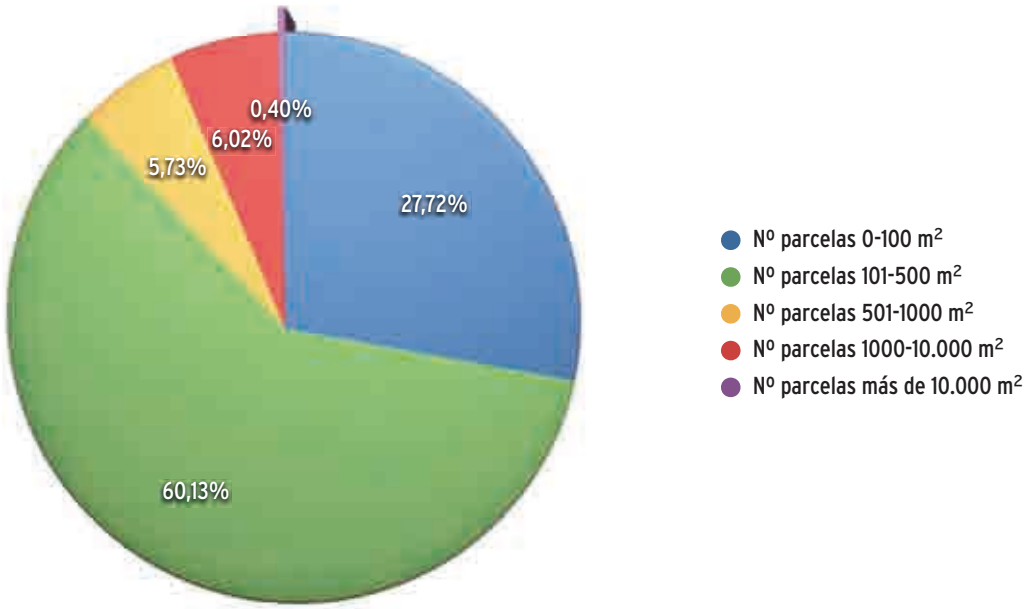

Nº parcelas 0-100 m²	Nº parcelas 101-500 m²	Nº parcelas 501-1000 m²	Nº parcelas 1000-10.000 m²	Nº parcelas más de 10.000 m²	Total parcelas
118.408	256.864	24.498	25.715	1.722	427.207

Capítulo VI

SANIDAD Y MEDIO AMBIENTE

6.1. Sanidad
6.2. Medio Ambiente

Notas:

Centro sanitario: conjunto organizado de medios técnicos e instalaciones en el que profesionales capacitados, por su titulación oficial o habilitación profesional, realizan básicamente actividades sanitarias con el fin de mejorar la salud de las personas. Los centros sanitarios pueden estar integrados por uno o varios servicios sanitarios, que constituyen su oferta asistencial.

Centros de atención primaria: centros sanitarios sin internamiento que atienden al individuo, la familia y la comunidad, desarrollando funciones de promoción de la salud, prevención, diagnóstico, curación y rehabilitación a través tanto de sus medios básicos como de los equipos de apoyo a la atención primaria.

Centros de salud: son las estructuras físicas y funcionales que posibilitan el desarrollo de una atención primaria de salud coordinada globalmente, integral, permanente y continuada, y con base en el trabajo de equipo de los profesionales sanitarios y no sanitarios que actúan en ellos. En ellos desarrollan sus actividades y funciones los equipos de atención primaria.

Consultorios locales: son centros que cuentan con algunos programas de salud, como por ejemplo, salud escolar, embarazos, programas de higiene bucodental, etc. En el medio rural constituyen la infraestructura básica de referencia para los núcleos pequeños que no cuentan con centro de salud y se encuentran a más de quince minutos de éste. En el ámbito urbano son los centros de apoyo al centro de salud dentro del mismo municipio.

Consultorio auxiliar: es la infraestructura básica que podemos encontrar en cualquier pequeño núcleo de población aislado o anejos municipales a los que se desplazan los profesionales sanitarios para la realización de sus tareas.

Zona básica de salud: la Zona básica de salud es el marco territorial elemental para la prestación de la atención primaria de salud. Las Zonas básicas de salud son delimitadas por la Consejería de salud atendiendo a factores de carácter geográfico, demográfico, social, económico, epidemiológico, cultural y viario.

Distrito Sanitario: el Distrito de atención primaria es una estructura para la planificación sanitaria, gestión y apoyo a la prestación de servicios de atención primaria de salud en Andalucía.

6.1. Sanidad

6.1.1. Distritos sanitarios, zonas de salud y centros sanitarios de atención primaria. 2007
6.1.2. Recursos de atención especializada. 2007
6.1.3. Número de oficinas de farmacias. 2002-2007

Hospital: centros sanitarios destinados a la asistencia especializada y continuada de pacientes en régimen de internamiento (como mínimo una noche), cuya finalidad principal es el diagnóstico o tratamiento de los enfermos ingresados en éstos, sin perjuicio de que también presten atención de forma ambulatoria.

Se considera **Recurso de atención especializada** al conjunto de bienes y servicios que componen el segundo nivel de asistencia sanitaria. Ofrece a la población los medios técnicos para el diagnóstico, tratamiento y rehabilitación de mayor grado de especialización o complejidad, en coordinación con la atención primaria.

Cama pública: recurso asistencial de hospital público.

Cama privada: recurso asistencial de hospital privado.

Centro periférico de especialidades: centro sanitario público dependiente de un hospital, donde se facilita atención médica especializada.

Hospital público: todo centro hospitalario propiedad de un organismo público (Insalud, S.A.S., Ministerio de Defensa y Municipios).

Hospital privado: todo centro hospitalario de propiedad privada.

Los complejos hospitalarios formados por varios hospitales, se contabilizan como un sólo centro.

FUENTES:

6.1.1. Consejería de Salud. Junta de Andalucía
6.1.2. Consejería de Salud. Junta de Andalucía
6.1.3. Real e Ilustre Colegio Oficial de Farmacéuticos de la provincia de Sevilla

6.1.1. Distritos sanitarios, zonas de salud y centros sanitarios de atención primaria. 2007

Municipio	Centros de atención primaria: Centros de salud	Centros de atención primaria: Consultorios locales	Centros de atención primaria: Consultorios auxiliares	Zona básica de salud	Distrito	Hospital
Aguadulce	0	2	0	Osuna	Área de Gestión Sanitaria Osuna	Hospital de la Merced
Alanís	0	1	0	Cazalla de la Sierra	Sevilla Norte	Virgen Macarena
Albaida del Aljarafe	0	1	0	Olivares	Aljarafe	Virgen del Rocío
Alcalá de Guadaíra	2	1	0	Alcalá de Guadaíra	Sevilla Sur	Virgen de Valme
Alcalá del Río	1	1	2	Alcalá de Río	Sevilla Norte	Virgen Macarena
Alcolea del Río	0	1	0	Lora del Río	Sevilla Norte	Virgen Macarena
Algaba (La)	1	0	0	La Algaba	Sevilla Norte	Virgen Macarena
Algámitas	0	1	0	El Saucejo	Área de Gestión Sanitaria Osuna	Hospital de la Merced
Almadén de la Plata	0	1	0	Guillena	Sevilla Norte	Virgen Macarena
Almensilla	0	2	0	Coria del Río	Aljarafe	Virgen del Rocío
Arahal	1	0	0	Arahal	Sevilla Sur	Virgen de Valme
Aznalcázar	0	1	0	Pilas	Aljarafe	Virgen del Rocío
Aznalcóllar	0	1	0	Sanlúcar la Mayor	Aljarafe	Virgen del Rocío
Badolatosa	0	1	1	Estepa	Área de Gestión Sanitaria Osuna	Hospital de la Merced
Benacazón	0	1	0	Sanlúcar la Mayor	Aljarafe	Virgen del Rocío
Bollullos de la Mitación	0	1	0	Sanlúcar la Mayor	Aljarafe	Virgen del Rocío
Bormujos	0	1	0	Tomares	Aljarafe	Virgen Macarena
Brenes	1	0	0	Brenes	Sevilla Norte	Virgen Macarena
Burguillos	0	1	0	Alcalá del Río	Sevilla Norte	Virgen Macarena
Cabezas de San Juan (Las)	1	1	0	Las Cabezas de San Juan	Sevilla Sur	Virgen de Valme
Camas	1	2	1	Camas	Aljarafe	Virgen Macarena
Campana (La)	0	1	0	Lora del Río	Sevilla Norte	Virgen Macarena
Cantillana	1	0	0	Cantillana	Sevilla Norte	Virgen Macarena
Cañada Rosal	0	1	0	La Luisiana	Área de Gestión Sanitaria Osuna	Hospital Concertado Ecija
Carmona	1	1	0	Carmona	Sevilla Norte	Virgen Macarena
Carrión de los Céspedes	0	1	0	Pilas	Aljarafe	Virgen del Rocío
Casariche	0	1	0	Estepa	Área de Gestión Sanitaria Osuna	Hospital de la Merced
Castilblanco de los Arroyos	0	1	0	Alcalá del Río	Sevilla Norte	Virgen Macarena
Castilleja de Guzmán	0	1	0	Camas	Aljarafe	Virgen Macarena
Castilleja de la Cuesta	1	0	0	Castilleja de la Cuesta	Aljarafe	Virgen Macarena
Castilleja del Campo	0	1	0	Sanlucar la Mayor	Aljarafe	Virgen del Rocío
Castillo de las Guardas (El)	0	1	0	Guillena	Sevilla Norte	Virgen Macarena
Cazalla de la Sierra	1	0	1	Cazalla de la Sierra	Sevilla Norte	Virgen Macarena
Constantina	1	0	0	Constantina	Sevilla Norte	Virgen Macarena
Coria del Río	1	0	0	Coria del Río	Aljarafe	Virgen del Rocío
Coripe	0	1	0	Montellano	Sevilla Sur	Virgen de Valme
Coronil (El)	0	1	0	Utrera	Sevilla Sur	Virgen del Rocío
Corrales (Los)	0	1	0	El Saucejo	Sevilla Sur	Hospital de la Merced
Cuervo de Sevilla (El)	0	1	0	Lebrija	Sevilla Sur	Virgen de Valme
Dos Hermanas	4	1	0	Dos Hermanas	Sevilla Sur	Virgen de Valme
Écija	2	0	2	Écija	Área de Gestión Sanitaria Osuna	Hospital Concertado Ecija
Espartinas	0	1	0	Sanlúcar la Mayor	Aljarafe	Virgen del Rocío
Estepa	1	0	0	Estepa	Área de Gestión Sanitaria Osuna	Hospital de la Merced
Fuentes de Andalucía	0	1	0	La Luisiana	Área de Gestión Sanitaria Osuna	Hospital de la Merced
Garrobo (El)	0	1	0	Guillena	Sevilla Norte	Virgen Macarena
Gelves	0	1	0	San Juan de Aznalfarache	Aljarafe	Virgen del Rocío
Gerena	0	1	0	Guillena	Sevilla Norte	Virgen Macarena
Gilena	0	1	0	Estepa	Área de Gestión Sanitaria Osuna	Hospital de la Merced
Gines	0	1	0	Castilleja de la Cuesta	Aljarafe	Virgen Macarena
Guadalcanal	0	1	0	Cazalla de la Sierra	Sevilla Norte	Virgen Macarena
Guillena	1	0	2	Guillena	Sevilla Norte	Virgen Macarena
Herrera	0	1	0	Estepa	Área de Gestión Sanitaria Osuna	Hospital de la Merced
Huévar del Aljarafe	0	1	0	Pilas	Aljarafe	Virgen del Rocío

6.1.1. Distritos sanitarios, zonas de salud y centros sanitarios de atención primaria. 2007

Municipio	Centros de atención primaria: Centros de salud	Consultorios locales	Consultorios auxiliares	Zona básica de salud	Distrito	Hospital
Isla Mayor	0	1	1	Coria del Río	Aljarafe	Virgen del Rocío
Lantejuela	0	1	0	Osuna	Área de Gestión Sanitaria Osuna	Hospital de la Merced
Lebrija	1	0	0	Lebrija	Sevilla Sur	Virgen de Valme
Lora de Estepa	0	1	0	Estepa	Área de Gestión Sanitaria Osuna	Hospital de la Merced
Lora del Río	1	1	0	Lora del Río	Sevilla Norte	Virgen Macarena
Luisiana (La)	1	1	0	La Luisiana	Área de Gestión Sanitaria Osuna	Hospital de la Merced
Madroño (El)	0	1	0	Guillena	Sierra Norte	Virgen Macarena
Mairena del Alcor	1	0	0	Los Alcores	Sevilla Norte	Virgen de Valme
Mairena del Aljarafe	1	0	0	Mairena del Aljarafe	Aljarafe	Virgen del Rocío
Marchena	1	0	0	Marchena	Área de Gestión Sanitaria Osuna	Hospital de la Merced
Marinaleda	0	2	0	Estepa	Área de Gestión Sanitaria Osuna	Hospital de la Merced
Martín de la Jara	0	1	0	El Saucejo	Área de Gestión Sanitaria Osuna	Hospital de la Merced
Molares (Los)	0	1	0	Utrera	Sevilla Sur	Virgen del Rocío
Montellano		1	0	Montellano	Sevilla Sur	Virgen de Valme
Morón de la Frontera	2	0	0	Morón de la Frontera	Sevilla Sur	Virgen de Valme
Navas de la Concepción (Las)	0	1	0	Constantina	Sevilla Norte	Virgen Macarena
Olivares	1	0	0	Olivares	Aljarafe	Virgen del Rocío
Osuna	1	0	1	Osuna	Área de Gestión Sanitaria Osuna	Hospital de la Merced
Palacios y Villafranca (Los)	1	2	0	Los Palacios	Sevilla Sur	Virgen de Valme
Palomares del Río	0	1	0	Mairena del Aljarafe	Aljarafe	Virgen del Rocío
Paradas	0	1	0	Arahal	Sevilla Sur	Virgen de Valme
Pedrera	0	1	0	Estepa	Área de Gestión Sanitaria Osuna	Hospital de la Merced
Pedroso (El)	0	1	0	Constantina	Sevilla Norte	Virgen Macarena
Peñaflor	0	1	0	Palma del Río	Guadalquivir	Hospital Reina Sofía
Pilas	1	0	0	Pilas	Aljarafe	Virgen del Rocío
Pruna	0	1	0	Morón de la Frontera	Sevilla Sur	Virgen de Valme
Puebla de Cazalla (La)	1	0	0	La Puebla de Cazalla	Área de Gestión Sanitaria Osuna	Hospital de la Merced
Puebla de los Infantes (La)	0	1	0	Lora del Río	Sevilla Norte	Virgen Macarena
Puebla del Río (La)	0	1	0	Coria del Río	Aljarafe	Virgen del Rocío
Real de la Jara (El)	0	1	0	Guillena	Sevilla Norte	Virgen Macarena
Rinconada (La)	1	1	0	La Rinconada	Sevilla Norte	Virgen Macarena
Roda de Andalucía (La)	0	1	0	Estepa	Área de Gestión Sanitaria Osuna	Hospital de la Merced
Ronquillo (El)	0	1	0	Guillena	Sevilla Norte	Virgen Macarena
Rubio (El)	0	1	0	Osuna	Área de Gestión Sanitaria Osuna	Hospital de la Merced
Salteras	0	1	0	Olivares	Aljarafe	Virgen del Rocío
San Juan de Aznalfarache	1	0	0	San Juan de Aznalfarache	Aljarafe	Virgen del Rocío
San Nicolás del Puerto	0	1	1	Constantina	Sevilla Norte	Virgen Macarena
Sanlúcar la Mayor	1	0	0	Sanlúcar la Mayor	Aljarafe	Virgen del Rocío
Santiponce	0	1	0	Camas	Aljarafe	Virgen Macarena
Saucejo (El)	1	0	0	El Saucejo	Área de Gestión Sanitaria Osuna	Hospital de la Merced
Sevilla	31	2	1	Sevilla	Sevilla	Virgen del Rocío/Virgen Macarena
Tocina	0	2	0	Cantillana	Sevilla Norte	Virgen Macarena
Tomares	1	0	0	Tomares	Aljarafe	Virgen Macarena
Umbrete	0	2	0	Sanlúcar la Mayor	Aljarafe	Virgen del Rocío
Utrera	3	4	1	Utrera	Sevilla Sur	Virgen del Rocío
Valencina de la Concepción	0	1	0	Camas	Aljarafe	Virgen Macarena
Villamanrique de la Condesa	0	1	0	Pilas	Aljarafe	Virgen del Rocío
Villanueva de San Juan	0	1	0	El Saucejo	Área de Gestión Sanitaria Osuna	Hospital de la Merced
Villanueva del Ariscal	0	1	0	Olivares	Aljarafe	Virgen del Rocío
Villanueva del Río y Minas	0	1	1	Cantillana	Sevilla Norte	Virgen Macarena
Villaverde del Río	0	1	0	Brenes	Sevilla Norte	Virgen Macarena
Viso del Alcor (El)	1	0	0	Los Alcores	Sevilla Norte	Virgen de Valme
Total	**75**	**91**	**15**			

6.1.2. Recursos de atención especializada. 2007

Municipio	Camas		Centros		
	Públicas	Privadas	Centros periféricos de especialidad	Hospitales públicos	Hospitales privados
Aguadulce	0	0	0	0	0
Alanís	0	0	0	0	0
Albaida del Aljarafe	0	0	0	0	0
Alcalá de Guadaíra	0	0	1	0	0
Alcalá del Río	0	0	0	0	0
Alcolea del Río	0	0	0	0	0
Algaba (La)	0	0	0	0	0
Algámitas	0	0	0	0	0
Almadén de la Plata	0	0	0	0	0
Almensilla	0	0	0	0	0
Arahal	0	0	0	0	0
Aznalcázar	0	0	0	0	0
Aznalcóllar	0	0	0	0	0
Badolatosa	0	0	0	0	0
Benacazón	0	0	0	0	0
Bollullos de la Mitación	0	0	0	0	0
Bormujos	0	228	0	0	2
Brenes	0	0	0	0	0
Burguillos	0	0	0	0	0
Cabezas de San Juan (Las)	0	0	0	0	0
Camas	0	0	0	0	0
Campana (La)	0	0	0	0	0
Cantillana	0	0	0	0	0
Cañada Rosal	0	0	0	0	0
Carmona	0	0	0	0	0
Carrión de los Céspedes	0	0	0	0	0
Casariche	0	0	0	0	0
Castilblanco de los Arroyos	0	0	0	0	0
Castilleja de Guzmán	0	0	0	0	0
Castilleja de la Cuesta	0	320	0	0	1
Castilleja del Campo	0	0	0	0	0
Castillo de las Guardas (El)	0	0	0	0	0
Cazalla de la Sierra	0	0	0	0	0
Constantina	0	0	0	0	0
Coria del Río	0	0	0	0	0
Coripe	0	0	0	0	0
Coronil (El)	0	0	0	0	0
Corrales (Los)	0	0	0	0	0
Cuervo de Sevilla (El)	0	0	0	0	0
Dos Hermanas	0	93	1	0	1
Écija	40	0	1	1	0
Espartinas	0	0	0	0	0
Estepa	0	0	0	0	0
Fuentes de Andalucía	0	0	0	0	0
Garrobo (El)	0	0	0	0	0
Gelves	0	0	0	0	0
Gerena	0	0	0	0	0
Gilena	0	0	0	0	0
Gines	0	0	0	0	0
Guadalcanal	0	0	0	0	0
Guillena	0	0	0	0	0
Herrera	0	0	0	0	0
Huévar del Aljarafe	0	0	0	0	0

6.1.2. Recursos de atención especializada. 2007

Municipio	Camas		Centros		
	Públicas	Privadas	Centros periféricos de especialidad	Hospitales públicos	Hospitales privados
Isla Mayor	0	0	0	0	0
Lantejuela	0	0	0	0	0
Lebrija	0	0	0	0	0
Lora de Estepa	0	0	0	0	0
Lora del Río	0	0	0	0	0
Luisiana (La)	0	0	0	0	0
Madroño (El)	0	0	0	0	0
Mairena del Alcor	0	0	0	0	0
Mairena del Aljarafe	0	0	0	0	0
Marchena	0	0	0	0	0
Marinaleda	0	0	0	0	0
Martín de la Jara	0	0	0	0	0
Molares (Los)	0	0	0	0	0
Montellano	0	0	0	0	0
Morón de la Frontera	0	0	1	1	0
Navas de la Concepción (Las)	0	0	0	0	0
Olivares	0	0	0	0	0
Osuna	247	0	0	1	0
Palacios y Villafranca (Los)	0	0	0	0	0
Palomares del Río	0	0	0	0	0
Paradas	0	0	0	0	0
Pedrera	0	0	0	0	0
Pedroso (El)	0	0	0	0	0
Peñaflor	0	0	0	0	0
Pilas	0	0	0	0	0
Pruna	0	0	0	0	0
Puebla de Cazalla (La)	0	0	0	0	0
Puebla de los Infantes (La)	0	0	0	0	0
Puebla del Río (La)	0	0	0	0	0
Real de la Jara (El)	0	0	0	0	0
Rinconada (La)	0	0	0	0	0
Roda de Andalucía (La)	0	0	0	0	0
Ronquillo (El)	0	0	0	0	0
Rubio (El)	0	0	0	0	0
Salteras	0	0	0	0	0
San Juan de Aznalfarache	0	0	0	0	0
San Nicolás del Puerto	0	0	0	0	0
Sanlúcar la Mayor	0	0	0	0	0
Santiponce	0	0	0	0	0
Saucejo (El)	0	0	0	0	0
Sevilla	3.482	779	6	4	9
Tocina	0	0	0	0	0
Tomares	0	0	0	0	0
Umbrete	0	0	0	0	0
Utrera	0	0	0	0	0
Valencina de la Concepción	0	0	0	0	0
Villamanrique de la Condesa	0	0	0	0	0
Villanueva de San Juan	0	0	0	0	0
Villanueva del Ariscal	0	0	0	0	0
Villanueva del Río y Minas	0	0	0	0	0
Villaverde del Río	0	0	0	0	0
Viso del Alcor (El)	0	0	0	0	0
Total	**3.769**	**1.420**	**10**	**7**	**13**

6.1.3. Número de oficinas de farmacia. 2002-2007

Municipio	2002	2003	2004	2005	2006	2007
Aguadulce	1	1	1	1	1	1
Alanís	1	1	1	1	1	1
Albaida del Aljarafe	1	1	1	1	1	1
Alcalá de Guadaíra	19	19	19	19	19	19
Alcalá del Río	5	5	5	5	5	5
Alcolea del Río	1	1	1	1	1	1
Algaba (La)	5	5	5	5	5	5
Algámitas	1	1	1	1	1	1
Almadén de la Plata	1	1	1	1	1	1
Almensilla	1	1	1	1	1	1
Arahal	6	6	6	6	6	6
Aznalcázar	1	1	1	1	1	1
Aznalcóllar	1	1	1	1	1	1
Badolatosa	1	1	1	1	1	1
Benacazón	2	2	2	2	2	2
Bollullos de la Mitación	2	2	2	2	2	2
Bormujos	3	3	3	3	3	3
Brenes	4	4	4	4	4	4
Burguillos	1	1	1	1	1	1
Cabezas de San Juan (Las)	6	6	6	6	6	6
Camas	11	11	11	11	11	11
Campana (La)	2	2	2	2	2	2
Cantillana	4	4	4	4	4	4
Cañada Rosal	1	1	1	1	1	1
Carmona	12	12	12	12	12	12
Carrión de los Céspedes	1	1	1	1	1	1
Casariche	1	1	1	1	1	1
Castilblanco de los Arroyos	2	2	2	2	2	2
Castilleja de Guzmán	1	1	1	1	1	1
Castilleja de la Cuesta	6	6	6	6	6	6
Castilleja del Campo	1	1	1	1	1	1
Castillo de las Guardas (El)	1	1	1	1	1	1
Cazalla de la Sierra	3	3	3	3	3	3
Constantina	3	3	3	3	3	3
Coria del Río	8	8	8	8	8	8
Coripe	1	1	1	1	1	1
Coronil (El)	2	2	2	2	2	2
Corrales (Los)	1	1	1	1	1	1
Cuervo de Sevilla (El)	2	2	3	3	3	3
Dos Hermanas	28	28	28	28	28	29
Écija	18	18	18	18	18	18
Espartinas	1	1	1	1	1	1
Estepa	3	3	3	3	3	3
Fuentes de Andalucía	3	3	3	3	3	3
Garrobo (El)	1	1	1	1	1	1
Gelves	2	2	2	2	2	2
Gerena	2	2	2	2	2	2
Gilena	1	1	1	1	1	1
Gines	3	3	3	3	3	3
Guadalcanal	1	1	1	1	1	1
Guillena	5	5	5	5	5	5
Herrera	2	2	2	2	2	2
Huévar del Aljarafe	1	1	1	1	1	1

6.1.3. Número de oficinas de farmacia. 2002-2007

Municipio	2002	2003	2004	2005	2006	2007
Isla Mayor	2	2	2	2	2	2
Lantejuela	1	1	1	1	1	1
Lebrija	8	8	8	8	8	8
Lora de Estepa	1	1	1	1	1	1
Lora del Río	9	9	9	9	9	9
Luisiana (La)	2	2	2	2	2	2
Madroño (El)	1	1	1	1	1	1
Mairena del Alcor	7	7	7	7	7	7
Mairena del Aljarafe	10	10	11	12	12	12
Marchena	6	6	6	6	6	6
Marinaleda	1	1	1	1	1	1
Martín de la Jara	1	1	1	1	1	1
Molares (Los)	1	1	1	1	1	1
Montellano	3	3	3	3	3	3
Morón de la Frontera	12	12	12	12	12	12
Navas de la Concepción (Las)	1	1	1	1	1	1
Olivares	3	3	3	3	3	3
Osuna	6	6	6	6	6	6
Palacios y Villafranca (Los)	10	10	10	10	10	12
Palomares del Río	2	2	2	2	2	2
Paradas	3	3	3	3	3	3
Pedrera	1	1	1	1	1	1
Pedroso (El)	1	1	1	1	1	1
Peñaflor	2	2	2	2	2	2
Pilas	4	4	4	4	4	4
Pruna	1	1	1	1	1	1
Puebla de Cazalla (La)	3	3	4	4	4	4
Puebla de los Infantes (La)	1	1	1	1	1	1
Puebla del Río (La)	6	6	6	6	6	6
Real de la Jara (El)	1	1	1	1	1	1
Rinconada (La)	7	7	7	7	7	2
Roda de Andalucía (La)	2	2	2	2	2	1
Ronquillo (El)	1	1	1	1	1	1
Rubio (El)	1	1	1	1	1	1
Salteras	1	1	1	1	1	7
San Juan de Aznalfarache	10	10	10	10	10	10
San Nicolás del Puerto	1	1	1	1	1	1
Sanlúcar la Mayor	4	4	4	4	4	4
Santiponce	3	3	3	3	3	3
Saucejo (El)	1	1	1	1	1	1
Sevilla	403	404	405	407	406	406
Tocina	4	4	4	4	4	4
Tomares	7	8	8	8	8	8
Umbrete	1	1	1	1	1	1
Utrera	17	17	17	17	17	17
Valencina de la Concepción	3	3	3	3	3	3
Villamanrique de la Condesa	1	1	1	1	1	1
Villanueva de San Juan	1	1	1	1	1	1
Villanueva del Ariscal	1	1	1	1	1	1
Villanueva del Río y Minas	4	4	4	4	4	4
Villaverde del Río	2	2	2	2	2	2
Viso del Alcor (El)	6	6	6	6	6	6
Total	**788**	**790**	**794**	**797**	**796**	**799**

Notas:

La información de generación de residuos sólidos urbanos de 2006 procede, casi en su totalidad, de datos aportados por los gestores autorizados para la valorización y/o eliminación de residuos urbanos y las mancomunidades y consorcios que gestionan residuos urbanos.

Conceptos de Reciclado:

Compostaje: es el proceso de fermentación sólida espontánea basado en el aumento de la temperatura producido por la actividad de los microorganismos. Mediante la transformación de materiales orgánicos crudos se consigue un producto biológicamente estable, "semejante" al humus, denominado compost apto para distintos usos suelo-planta.

Separación: En la planta de recuperación y compostaje, se separan los residuos según sus elementos, ya sean vidrios, metales, papel, plástico o simplemente materia orgánica. La recuperación de todo lo que no es orgánico ni metálico, se separará fundamentalmente de forma manual.

Comercialización: Las basuras recicladas, tanto el compost como los materiales reutilizables (papel, vidrio, metales y plásticos principalmente), serán comercializados para su posterior reutilización.

Vertedero controlado: En todo el proceso de recuperación y compostaje quedará una fracción de residuos que no se han podido reciclar o valorizar, denominada rechazo. Estos residuos se derivan hacia una serie de vertederos controlados que estarán sometidos a procedimientos de control técnico para que cumplan los requisitos dictados por las disposiciones legales y sanitarias vigentes.

6.2. Medio Ambiente

6.2.1. Generación de residuos sólidos urbanos con tratamiento en la provincia de Sevilla. 2006
6.2.2. Instalaciones de tratamiento de residuos urbanos en la provincia de Sevilla. 2006

Básicamente, consiste en una depresión del terreno natural o artificial en la que se vierten, compactan y recubren con tierra diariamente los residuos acumulados. En el fondo se trata de un tratamiento biológico de los desechos. En ausencia de oxígeno se produce una descomposición anaerobia de los mismos que degrada la materia orgánica a formas más estables y da lugar a la formación de biogás, mezcla de gases entre los que destaca el metano.

Planta de clasificación de envases: este tipo de instalaciones reciben los residuos de envases depositados en el contenedor amarillo, los cuales mediante procesos manuales, mecánicos y automáticos se separan en distintos grupos atendiendo a su composición para su posterior reciclado o valorización.

Estación de transferencia: Instalación que recibe los residuos de los contenedores de resto y amarillos (de envases de plástico, bricks y latas) de aquellos municipios cuya situación geográfica les mantiene alejados del lugar de depósito o clasificación que tienen asignado.

El objetivo fundamental de una estación de transferencia es incrementar la eficiencia global de los servicios de gestión de los residuos municipales, al racionalizar y optimizar los costes de recogida y eliminación de los residuos, los tiempos y costes de transporte, y la utilización intensiva de equipos y recursos humanos.

El funcionamiento consiste básicamente en que los camiones de recogida descargan los residuos en unas tolvas, desde las cuales y mediante unos compactadores son introducidos en contenedores de gran capacidad que, una vez llenos, son transportados por camiones al correspondiente centro de tratamiento.

FUENTES:

6.2.1. Consejería de Medio Ambiente. Junta de Andalucía
6.2.2. Consejería de Medio Ambiente. Junta de Andalucía

6.2.1. Generación de residuos sólidos urbanos con tratamiento en la provincia de Sevilla. 2006

Municipio	Residuos Sólidos Urbanos (tn/año)	Tipología de instalación	Mancomunidad o Consorcio
Aguadulce	778	Planta de Recuperación y Compostaje de Estepa	Estepa Sierra Sur
Alanís	360	Planta de Recuperación y Compostaje de Alcalá del Río	-
Albaida del Aljarafe	991	Planta de Recuperación y Compostaje Cónica Montemarta	Mancomunidad Alcores-Guadalquivir
Alcalá de Guadaíra	27.407	Planta de Recuperación y Compostaje Cónica Montemarta	Mancomunidad Alcores-Guadalquivir
Alcalá del Río	12.393	Planta de Recuperación y Compostaje de Alcalá del Río	-
Alcolea del Río	640	Planta de Recuperación y Compostaje de Alcalá del Río	-
Algaba (La)	2.625	Planta de Recuperación y Compostaje de Alcalá del Río	-
Algamitas	515	Planta de Recuperación y Compostaje de Estepa	Estepa Sierra Sur
Almadén de la Plata	314	Planta de Recuperación y Compostaje de Alcalá del Río	-
Almensilla	2.078	Planta de Recuperación y Compostaje Cónica Montemarta	Mancomunidad Alcores-Guadalquivir
Arahal	7.623	Planta de Recuperación y Compostaje de Marchena	Campiña 2000
Aznalcázar	1.600	Planta de Recuperación y Compostaje Cónica Montemarta	Mancomunidad Alcores-Guadalquivir
Aznalcóllar	2.570	Planta de Recuperación y Compostaje Cónica Montemarta	Mancomunidad Alcores-Guadalquivir
Badalatosa	1.238	Planta de Recuperación y Compostaje de Estepa	Estepa Sierra Sur
Benacazón	2.497	Planta de Recuperación y Compostaje Cónica Montemarta	Mancomunidad Alcores-Guadalquivir
Bollullos de la Mitación	2.987	Planta de Recuperación y Compostaje Cónica Montemarta	Mancomunidad Alcores-Guadalquivir
Bormujos	6.638	Planta de Recuperación y Compostaje Cónica Montemarta	Mancomunidad Alcores-Guadalquivir
Brenes	2.254	Planta de Recuperación y Compostaje de Alcalá del Río	-
Burguillos	860	Planta de Recuperación y Compostaje de Alcalá del Río	-
Cabezas de San Juan (Las)	7.490	Vertedero Controlado de Lebrija	Bajo Guadalquivir
Camas	4.902	Planta de Recuperación y Compostaje de Alcalá del Río	-
Campana (La)	2.482	Vertedero Controlado de Écija	Comarca Écija
Cantillana	1.858	Planta de Recuperación y Compostaje de Alcalá del Río	-
Cañada Rosal	1.464	Vertedero Controlado de Écija	Comarca Écija
Carmona	11.480	Planta de Recuperación y Compostaje Cónica Montemarta	Mancomunidad Alcores-Guadalquivir
Carrión de los Céspedes	956	Planta de Recuperación y Compostaje Cónica Montemarta	Mancomunidad Alcores-Guadalquivir
Casariche	2.095	Planta de Recuperación y Compostaje de Estepa	Estepa Sierra Sur
Castilblanco de los Arroyos	929	Planta de Recuperación y Compostaje de Alcalá del Río	-
Castilleja de Guzmán	1.059	Planta de Recuperación y Compostaje Cónica Montemarta	Mancomunidad Alcores-Guadalquivir
Castilleja de la Cuesta	7.118	Planta de Recuperación y Compostaje Cónica Montemarta	Mancomunidad Alcores-Guadalquivir
Castilleja del Campo	275	Planta de Recuperación y Compostaje Cónica Montemarta	Mancomunidad Alcores-Guadalquivir
Castillo de las Guardas (El)	310	Planta de Recuperación y Compostaje de Alcalá del Río	-
Cazalla de la Sierra	983	Planta de Recuperación y Compostaje de Alcalá del Río	-
Constantina	1.288	Planta de Recuperación y Compostaje de Alcalá del Río	-
Coria del Río	11.175	Planta de Recuperación y Compostaje Cónica Montemarta	Mancomunidad Alcores-Guadalquivir
Coripe	785	Planta de Recuperación y Compostaje de Utrera	Bajo Guadalquivir
Coronil (El)	2.751	Planta de Recuperación y Compostaje de Utrera	Bajo Guadalquivir
Corrales (Los)	1.582	Planta de Recuperación y Compostaje de Estepa	Estepa Sierra Sur
Cuervo de Sevilla (El)	3.852	Vertedero Controlado de Lebrija	Bajo Guadalquivir
Dos Hermanas	48.359	Planta de Recuperación y Compostaje Cónica Montemarta	Mancomunidad Alcores-Guadalquivir
Écija	18.544	Vertedero Controlado de Écija	Comarca Écija
Espartinas	3.870	Planta de Recuperación y Compostaje Cónica Montemarta	Mancomunidad Alcores-Guadalquivir
Estepa	4.757	Planta de Recuperación y Compostaje de Estepa	Estepa Sierra Sur
Fuentes de Andalucía	3.470	Vertedero Controlado de Écija	Comarca Écija
Garrobo (El)	155	Planta de Recuperación y Compostaje de Alcalá del Río	-
Gelves	3.511	Planta de Recuperación y Compostaje Cónica Montemarta	Mancomunidad Alcores-Guadalquivir
Gerena	1.123	Planta de Recuperación y Compostaje de Alcalá del Río	-
Gilena	1.508	Planta de Recuperación y Compostaje de Estepa	Estepa Sierra Sur
Gines	5.203	Planta de Recuperación y Compostaje Cónica Montemarta	Mancomunidad Alcores-Guadalquivir
Guadalcanal	566	Planta de Recuperación y Compostaje de Alcalá del Río	-
Guillena	1.777	Planta de Recuperación y Compostaje de Alcalá del Río	-
Herrera	2.454	Planta de Recuperación y Compostaje de Estepa	Estepa Sierra Sur
Huévar del Aljarafe	1.038	Planta de Recuperación y Compostaje Cónica Montemarta	Mancomunidad Alcores-Guadalquivir

6.2.1. Generación de residuos sólidos urbanos con tratamiento en la provincia de Sevilla. 2006

Municipio	Residuos Sólidos Urbanos (tn/año)	Tipología de instalación	Mancomunidad o Consorcio
Isla Mayor	2.445	Planta de Recuperación y Compostaje Cónica Montemarta	Mancomunidad Alcores-Guadalquivir
Lantejuela	1.534	Planta de Recuperación y Compostaje de Marchena	Campiña 2000
Lebrija	11.678	Vertedero Controlado de Lebrija	Bajo Guadalquivir
Lora de Estepa	322	Planta de Recuperación y Compostaje de Estepa	Estepa Sierra Sur
Lora del Río	3.638	Planta de Recuperación y Compostaje de Alcalá del Río	-
Luisiana (La)	2.134	Vertedero Controlado de Écija	Comarca Écija
Madroño (El)	69	Planta de Recuperación y Compostaje de Alcalá del Río	-
Mairena del Alcor	7.890	Planta de Recuperación y Compostaje Cónica Montemarta	Mancomunidad Alcores-Guadalquivir
Mairena del Aljarafe	16.474	Planta de Recuperación y Compostaje de Alcalá del Río	-
Marchena	7.715	Planta de Recuperación y Compostaje de Marchena	Campiña 2000
Marinaleda	1.040	Planta de Recuperación y Compostaje de Estepa	Estepa Sierra Sur
Martín de la Jara	1.059	Planta de Recuperación y Compostaje de Estepa	Estepa Sierra Sur
Molares (Los)	1.611	Planta de Recuperación y Compostaje de Utrera	Bajo Guadalquivir
Montellano	3.817	Planta de Recuperación y Compostaje de Utrera	Bajo Guadalquivir
Morón de la Frontera	11.435	Planta de Recuperación y Compostaje de Marchena	Campiña 2000
Navas de la Concepción (Las)	342	Planta de Recuperación y Compostaje de Alcalá del Río	-
Olivares	3.717	Planta de Recuperación y Compostaje Cónica Montemarta	Mancomunidad Alcores-Guadalquivir
Osuna	7.111	Planta de Recuperación y Compostaje de Marchena	Campiña 2000
Palacios y Villafranca (Los)	19.256	Planta de Recuperación y Compostaje de Utrera	Bajo Guadalquivir
Palomares del Río	2.157	Planta de Recuperación y Compostaje Cónica Montemarta	Mancomunidad Alcores-Guadalquivir
Paradas	2.840	Planta de Recuperación y Compostaje de Marchena	Campiña 2000
Pedrera	1.987	Planta de Recuperación y Compostaje de Estepa	Estepa Sierra Sur
Pedroso (El)	438	Planta de Recuperación y Compostaje de Alcalá del Río	-
Peñaflor	4.300	Ayuntamiento de Peñaflor	Ayuntamiento de Peñaflor
Pilas	5.133	Planta de Recuperación y Compostaje Cónica Montemarta	Mancomunidad Alcores-Guadalquivir
Pruna	1.163	Planta de Recuperación y Compostaje de Estepa	Estepa Sierra Sur
Puebla de Cazalla (La)	4.426	Planta de Recuperación y Compostaje de Marchena	Campiña 2000
Puebla de los Infantes (La)	628	Planta de Recuperación y Compostaje de Alcalá del Río	-
Puebla del Río (La)	4.879	Planta de Recuperación y Compostaje Cónica Montemarta	Mancomunidad Alcores-Guadalquivir
Real de la Jara (El)	1.094	Plante de Recuperación y Compostaje de Alcalá del Río	-
Rinconada (La)	6.363	Planta de Recuperación y Compostaje de Alcalá del Río	-
Roda de Andalucía (La)	1.695	Planta de Recuperación y Compostaje de Estepa	Estepa Sierra Sur
Ronquillo (El)	265	Planta de Recuperación y Compostaje de Alcalá del Río	-
Rubio (El)	1.380	Planta de Recuperación y Compostaje de Estepa	Estepa Sierra Sur
Salteras	1.852	Planta de Recuperación y Compostaje Cónica Montemarta	Mancomunidad Alcores-Guadalquivir
San Juan de Aznalfarache	3.837	Planta de Recuperación y Compostaje de Alcalá del Río	-
San Nicolás del Puerto	130	Planta de Recuperación y Compostaje de Alcalá del Río	-
Sanlúcar la Mayor	5.037	Planta de Recuperación y Compostaje Cónica Montemarta	Mancomunidad Alcores-Guadalquivir
Santiponce	3.265	Planta de Recuperación y Compostaje Cónica Montemarta	Mancomunidad Alcores-Guadalquivir
Saucejo (El)	1.694	Planta de Recuperación y Compostaje de Estepa	Estepa Sierra Sur
Sevilla	297.063	Planta de Recuperación y Compostaje Cónica Montemarta	Mancomunidad Alcores-Guadalquivir
Tocina	1.748	Planta de Recuperación y Compostaje de Alcalá del Río	-
Tomares	3.948	Planta de Recuperación y Compostaje de Alcalá del Río	-
Umbrete	2.693	Planta de Recuperación y Compostaje Cónica Montemarta	Mancomunidad Alcores-Guadalquivir
Utrera	26.361	Planta de Recuperación y Compostaje de Utrera	Bajo Guadalquivir
Valencina de la Concepción	3.226	Planta de Recuperación y Compostaje Cónica Montemarta	Mancomunidad Alcores-Guadalquivir
Villamanrique de la Condesa	1.660	Planta de Recuperación y Compostaje Cónica Montemarta	Mancomunidad Alcores-Guadalquivir
Villanueva de San Juan	549	Planta de Recuperación y Compostaje de Estepa	Estepa Sierra Sur
Villanueva del Ariscal	2.414	Planta de Recuperación y Compostaje Cónica Montemarta	Mancomunidad Alcores-Guadalquivir
Villanueva del Río y Minas	995	Planta de Recuperación y Compostaje de Alcalá del Río	-
Villaverde del Río	1.293	Planta de Recuperación y Compostaje de Alcalá del Río	-
Viso del Alcor (El)	7.379	Planta de Recuperación y Compostaje Cónica Montemarta	Mancomunidad Alcores-Guadalquivir
Total	**744.716**		

6.2.2. Instalaciones de tratamiento de residuos urbanos en la provincia de Sevilla. 2006

	Centro		Municipios servidos por el centro		
Municipio	Tipo de instalación	Estado	Número	Población servida (hab.)	Residuos tratados (tn/año)
Alcalá de Guadaíra	P.Recuperación y compostaje	Servicio	35	1.199.714	508.095
	Vertedero controlado	Servicio	35	1.199.714	269.334
	Planta de clasificación	Servicio	33	1.164.764	7.595
	Estación de transferencia	Servicio	2	74.618	-
Alcalá del Río	P.Recuperación y compostaje	Servicio	26	263.284	57.030
	Vertedero controlado	Servicio	26	263.284	13.436
	Planta de clasificación	Servicio	35	294.110	2.227
Bollullos de la Mitación	Estación transferencia	Servicio	12	93.495	37.103
	Planta de clasificación	Servicio	12	93.495	10.402
Carmona	Estación transferencia	Servicio	1	25.793	-
Constantina	Estación transferencia	Servicio	10	29.011	-
	Planta de clasificación	Ejecución	-	-	-
Ecija	Vertedero controlado	Servicio	5	59.534	28.095
Espartinas	Estación transferencia	Servicio	14	70.542	34.448
	Planta de clasificación	Servicio	14	70.542	8.683
Estepa	P.Recuperación y compostaje	Servicio	17	65.682	25.815
	Vertedero controlado	Servicio	17	65.682	18.112
Lebrija	Vertedero controlado	Servicio	3	49.605	23.020
Lora del Río	Estación de transferencia	Recepcionada	4	31.277	-
Mairena del Aljarafe	Estación transferencia	Ejecución	-	-	-
Marchena	P.Recuperación y compostaje	Servicio	7	105.613	42.683
	Vertedero controlado	Servicio	7	105.613	23.902
	Planta de clasificación	Servicio	7	105.613	548
Montellano	Estación de transferencia	Servicio	2	8.311	-
Peñaflor	Vertedero controlado	Servicio	1	2.296	4.300
Saucejo (El)	Estación de transferencia	Servicio	6	17.170	-
Sevilla-Tablada	Estación transferencia	Servicio	1	702.520	-
Utrera	P.Recuperación y compostaje	Servicio	6	99.846	54.582
	Vertedero controlado	Servicio	6	99.846	33.829
	Planta de clasificación	Servicio	13	265.093	1.767

Capítulo VII

TRANSPORTES Y COMUNICACIONES

7.1. Transportes
7.2. Comunicaciones

Notas:

El **parque de vehículos** está constituido por todos los vehículos con motor, excepto ciclomotores y vehículos especiales, que teóricamente circulan. Incluye las matriculaciones, por años, menos las bajas y las modificaciones por reformas (cambios de potencia, de utilización).

Las clases establecidas por la Dirección General de Tráfico del Ministerio de Interior son:

- **Turismos:** son vehículos de 4 ruedas destinados al transporte de viajeros con capacidad inferior a nueve plazas, incluyendo al conductor.
- **Motocicletas:** este grupo está comprendido por motocicletas con o sin sidecar, motocarros y coches de inválidos. No se incluyen los ciclomotores.
- **Camiones:** en este grupo se encuentran los camiones propiamente dichos y otros vehículos articulados especiales como caravanas, hormigoneras, volquetes, grúas y de servicio contra incendios.
- **Furgonetas:** aquí están incluidas las furgonetas simples o mixtas, las ambulancias, coches fúnebres, camionetas y todo terreno.
- **Autobuses:** son vehículos destinados al transporte de viajeros con una capacidad mínima de diez plazas, incluyendo el conductor.
- **Tractores Industriales:** todo vehículo automóvil capaz de arrastrar a otros vehículos o los destinados especialmente a este fin. No se incluyen los agrícolas.
- **Ciclomotor:** vehículos que se adapten a estas definiciones:

  1. Vehículo de dos o tres ruedas, provisto de un motor de cilindrada no superior a 50 cc, si es de combustión interna, y con una velocidad máxima por construcción no superior a 45 Km/h.
  2. Vehículo de 4 ruedas cuya masa en vacío sea inferior a 350 Kg, excluida la masa de las baterías en el caso de vehículos eléctricos, con una velocidad máxima por construcción no superior a 45 Km/h y un motor de cilindrada igual o inferior a 50 cc para los motores de explosión, o cuya potencia máxima neta sea igual o inferior a 4 Kw para los demás tipos de motores.

- **Otros:** es la categoría que engloba al resto de vehículos no incluidos en los grupos anteriores. Entre otros están los remolques, semi-remolques, palas cargadoras y excavadoras, apisonadoras, etc.

El total del parque de vehículos que se calcula como suma de los datos municipales puede no coincidir con el dato provincial, ya que hay vehículos que no han podido asignarse a un municipio concreto.

Se entiende por **autorización de transporte** a aquel documento correspondiente al permiso o licencia administrativa obtenida por una persona física o jurídica para realizar actividades de transporte. Dependiendo del tipo de transporte que se realiza, se distingue entre autorizaciones de transporte de Mercancías, Viajeros, Mixto (si transporta materias y personas a la vez) y Auxiliar (incluye agencias de transporte, almacenistas, distribuidores, etc.).

El Real Decreto 1225/2006, en su artículo 20, modifica al artículo 41 del Reglamento de la Ley de Ordenación de los Transportes Terrestres, por el que se establecen las situaciones en las que se necesita la correspondiente autorización o título administrativo habilitante. En el apartado segundo, se detallan determinadas clases de transportes para las que no será necesaria la obtención del título habilitante. Estas situaciones exentas de autorización, que antes sí la necesitaban, provocan un descenso en las cifras de 2006 comparadas con años anteriores.

En lo que respecta al **transporte de viajeros**, en función del tipo de servicio que preste, se distingue entre autorizaciones de taxis, vehículos de alquiler con conductor, ambulancias y vehículos dedicados al transporte discrecional de viajeros. Y en relación al **transporte de mercancías**, en función del ámbito para el que se concede la autorización, se puede diferenciar entre:

- **Ámbito local**, se puede mover en un radio de 100 Kilómetros alrededor del núcleo en el que tiene domicilio el vehículo.
- **Ámbito comarcal**, se puede mover en la provincia en la que reside el vehículo al que se le concede la autorización y en cualquiera que sea limítrofe (independientemente que la provincia esté en otra Comunidad Autónoma o País).
- **Ámbito autonómico**, se podrá mover únicamente por Andalucía.
- **Ámbito nacional**, se puede mover por toda España.

Los **vehículos matriculados** comprenden los de fabricación nacional, los de importación, los de subasta y los de importación de la UE.

7.1. Transportes

7.1.1. Parque de vehículos. 2006
7.1.2. Autorizaciones de transporte por tipo. 2007
7.1.3. Transporte de viajeros según tipo de licencia. 2007
7.1.4. Número de licencias de taxis. 2002-2007
7.1.5. Transporte de mercancías según ámbito. 2007
7.1.6. Vehículos matriculados por tipo de carrocería. 2007
7.1.7. Vehículos matriculados por mes. 2007
7.1.8. Indicadores de transporte. 2006

FUENTES:

7.1.1. Instituto de Estadística de Andalucía. Consejería de Economía y Hacienda. Junta de Andalucía
7.1.2. Instituto de Estadística de Andalucía. Consejería de Economía y Hacienda. Junta de Andalucía
7.1.3. Instituto de Estadística de Andalucía. Consejería de Economía y Hacienda. Junta de Andalucía
7.1.4. Instituto de Estadística de Andalucía. Consejería de Economía y Hacienda. Junta de Andalucía
7.1.5. Instituto de Estadística de Andalucía. Consejería de Economía y Hacienda. Junta de Andalucía
7.1.6. Instituto de Estadística de Andalucía. Consejería de Economía y Hacienda. Junta de Andalucía
7.1.7. Instituto de Estadística de Andalucía. Consejería de Economía y Hacienda. Junta de Andalucía
7.1.8. Análisis y Prospección. Diputación de Sevilla

7.1.1. Parque de vehículos. 2006

Municipio	Turismos	Motocicletas	Camiones Furgonetas	Autobuses	Tractores industriales	Ciclomotores	Otros	Total
Aguadulce	811	53	243	0	1	251	36	1.395
Alanís	729	39	322	0	9	220	19	1.338
Albaida del Aljarafe	928	53	254	4	24	154	33	1.450
Alcalá de Guadaíra	30.244	2.619	6.556	63	816	5.350	959	46.607
Alcalá del Río	4.415	321	778	8	64	787	92	6.465
Alcolea del Río	1.250	103	284	14	20	536	37	2.244
Algaba (La)	4.962	398	843	0	44	1.161	56	7.464
Algámitas	510	52	234	1	1	131	25	954
Almadén de la Plata	564	54	235	0	2	118	20	993
Almensilla	2.116	175	328	0	5	311	33	2.968
Arahal	7.114	442	1.828	85	65	1.994	152	11.680
Aznalcázar	1.719	123	443	2	18	388	51	2.744
Aznalcóllar	2.370	196	537	0	27	869	57	4.056
Badolatosa	1.309	64	363	7	5	272	36	2.056
Benacazón	2.319	201	599	2	8	561	51	3.741
Bollullos de la Mitación	3.031	259	786	0	18	496	74	4.664
Bormujos	6.386	693	926	1	21	771	62	8.860
Brenes	4.475	314	1.030	13	40	843	69	6.784
Burguillos	1.757	132	378	5	8	413	60	2.753
Cabezas de San Juan (Las)	6.313	429	1.670	37	187	1.799	193	10.628
Camas	11.746	928	1.765	9	73	1.920	95	16.536
Campana (La)	2.185	146	417	1	35	627	90	3.501
Cantillana	3.432	378	854	5	44	1.258	105	6.076
Cañada Rosal	1.159	144	208	0	12	594	23	2.140
Carmona	11.357	800	2.292	12	155	2.465	269	17.350
Carrión de los Céspedes	956	90	184	3	9	184	28	1.454
Casariche	2.379	98	529	10	8	661	47	3.732
Castilblanco de los Arroyos	1.872	143	611	0	3	474	40	3.143
Castilleja de Guzmán	1.134	136	97	1	4	69	15	1.456
Castilleja de la Cuesta	8.215	682	968	18	29	923	48	10.883
Castilleja del Campo	261	42	117	9	4	65	16	514
Castillo de las Guardas (El)	641	61	201	1	2	146	18	1.070
Cazalla de la Sierra	1.924	169	641	0	2	582	37	3.355
Constantina	2.617	200	796	1	5	711	57	4.387
Coria del Río	11.757	764	2.341	30	152	2.027	155	17.226
Coripe	607	44	181	0	0	203	16	1.051
Coronil (El)	2.006	136	397	5	15	879	28	3.466
Corrales (Los)	1.815	131	641	17	36	491	38	3.169
Cuervo de Sevilla (El)	2.459	203	812	1	173	760	74	4.482
Dos Hermanas	54.943	5.090	8.061	141	619	8.602	572	78.028
Écija	16.602	1.405	3.659	41	256	4.891	287	27.141
Espartinas	4.221	525	573	5	17	352	53	5.746
Estepa	5.138	321	1.116	5	82	669	83	7.414
Fuentes de Andalucía	3.151	226	490	0	41	1.275	103	5.286
Garrobo (El)	299	21	78	0	5	76	47	526
Gelves	3.970	527	563	2	11	397	39	5.509
Gerena	2.317	186	490	0	18	628	65	3.704
Gilena	1.607	81	406	0	76	315	45	2.530
Gines	5.730	549	975	0	40	450	61	7.805
Guadalcanal	1.065	75	384	0	10	340	25	1.899
Guillena	3.994	296	963	1	127	950	139	6.470
Herrera	2.451	215	797	0	29	515	98	4.105
Huévar del Aljarafe	1.024	106	194	0	6	222	42	1.594

7.1.1. Parque de vehículos. 2006

Municipio	Turismos	Motocicletas	Camiones Furgonetas	Autobuses	Tractores industriales	Ciclomotores	Otros	Total
Isla Mayor	2.989	153	459	7	7	278	57	3.950
Lantejuela	1.480	125	487	0	16	407	84	2.599
Lebrija	10.322	903	2.906	3	282	3.953	303	18.672
Lora de Estepa	465	28	93	0	2	78	9	675
Lora del Río	8.122	561	1.639	8	133	1.745	167	12.375
Luisiana (La)	1.970	161	402	1	43	742	59	3.378
Madroño (El)	135	6	50	0	0	23	3	217
Mairena del Alcor	8.105	674	1.713	2	133	1.696	191	12.514
Mairena del Aljarafe	20.629	2.195	2.824	40	38	1.676	217	27.619
Marchena	7.613	554	1.869	14	52	2.302	131	12.535
Marinaleda	1.405	86	224	0	32	204	22	1.973
Martín de la Jara	1.122	148	469	0	3	359	39	2.140
Molares (Los)	1.070	72	217	0	7	427	20	1.813
Montellano	2.975	169	647	0	33	790	72	4.686
Morón de la Frontera	11.446	885	2.111	34	169	4.099	263	19.007
Navas de la Concepción (Las)	648	63	216	1	2	202	18	1.150
Olivares	3.497	226	865	0	38	722	63	5.411
Osuna	6.632	627	1.509	17	24	2.549	108	11.466
Palacios y Villafranca (Los)	13.829	951	3.906	20	276	4.730	399	24.111
Palomares del Río	2.582	357	354	31	2	303	47	3.676
Paradas	2.662	204	648	5	26	793	71	4.409
Pedrera	1.934	118	890	0	67	338	64	3.411
Pedroso (El)	814	74	319	4	6	272	23	1.512
Peñaflor	1.612	137	268	0	11	641	16	2.685
Pilas	5.082	403	1.809	16	18	1.284	137	8.749
Pruna	1.110	54	396	0	12	269	23	1.864
Puebla de Cazalla (La)	4.210	262	1.147	2	68	1.806	94	7.589
Puebla de los Infantes (La)	1.346	117	297	10	2	447	39	2.258
Puebla del Río (La)	5.746	345	985	5	36	806	104	8.027
Real de la Jara (El)	600	48	250	0	7	137	30	1.072
Rinconada (La)	13.999	1.000	2.939	3	283	1.467	228	19.919
Roda de Andalucía (La)	1.904	142	423	0	31	514	24	3.038
Ronquillo (El)	517	34	184	5	3	96	24	863
Rubio (El)	1.700	98	302	0	14	337	43	2.494
Salteras	2.001	215	415	0	43	278	70	3.022
San Juan de Aznalfarache	9.446	895	1.251	35	17	1.284	77	13.005
San Nicolás del Puerto	295	26	66	0	0	79	2	468
Sanlúcar la Mayor	4.925	359	1.194	2	62	865	95	7.502
Santiponce	3.267	241	598	19	48	494	46	4.713
Saucejo (El)	1.718	157	564	5	18	376	47	2.885
Sevilla	327.434	36.015	49.440	1.047	1.794	46.043	3.750	465.523
Tocina	3.449	326	653	15	32	1.359	86	5.920
Tomares	10.762	1.308	1.116	4	15	895	75	14.175
Umbrete	2.425	227	500	10	15	555	51	3.783
Utrera	18.038	1.468	4.087	7	183	7.037	374	31.194
Valencina de la Concepción	3.928	452	848	0	68	546	46	5.888
Villamanrique de la Condesa	1.737	93	491	0	9	242	59	2.631
Villanueva de San Juan	465	73	213	0	0	156	20	927
Villanueva del Ariscal	2.437	200	469	0	18	383	28	3.535
Villanueva del Río y Minas	1.924	246	322	10	10	1.033	46	3.591
Villaverde del Río	2.609	187	664	9	22	752	101	4.344
Viso del Alcor (El)	7.335	533	1.988	17	135	2.322	168	12.498
Total	**812.835**	**76.643**	**150.139**	**1.968**	**7.846**	**153.338**	**27.592**	**1.230.361**

7.1.2. Autorizaciones de transporte por tipo. 2007

Municipio	Transporte de mercancías	Transporte de viajeros	Transporte mixto	Transporte auxiliar
Aguadulce	15	1	0	1
Alanís	25	1	0	0
Albaida del Aljarafe	69	4	0	0
Alcalá de Guadaíra	1.678	79	0	13
Alcalá del Río	153	11	0	0
Alcolea del Río	54	3	0	1
Algaba (La)	79	6	0	1
Algámitas	5	2	0	0
Almadén de la Plata	5	2	0	0
Almensilla	29	2	0	0
Arahal	150	19	0	0
Aznalcázar	39	3	0	0
Aznalcóllar	46	2	0	0
Badolatosa	13	9	0	0
Benacazón	25	4	0	0
Bollullos de la Mitación	59	6	0	0
Bormujos	73	7	0	1
Brenes	57	17	0	0
Burguillos	24	9	0	0
Cabezas de San Juan (Las)	285	60	0	0
Camas	215	43	0	3
Campana (La)	62	4	0	1
Cantillana	142	2	0	1
Cañada Rosal	15	0	0	0
Carmona	287	20	0	1
Carrión de los Céspedes	22	12	0	0
Casariche	47	14	0	0
Castilblanco de los Arroyos	38	3	0	0
Castilleja de Guzmán	15	1	0	0
Castilleja de la Cuesta	109	26	0	1
Castilleja del Campo	15	0	0	0
Castillo de las Guardas (El)	10	1	0	0
Cazalla de la Sierra	23	3	0	0
Constantina	44	7	0	0
Coria del Río	297	31	0	0
Coripe	9	1	0	0
Coronil (El)	36	2	0	0
Corrales (Los)	72	19	0	0
Cuervo de Sevilla (El)	235	5	0	1
Dos Hermanas	1.237	250	0	7
Écija	600	36	0	7
Espartinas	25	6	0	0
Estepa	176	12	0	1
Fuentes de Andalucía	63	4	0	0
Garrobo (El)	18	1	0	0
Gelves	35	1	0	0
Gerena	73	4	0	0
Gilena	93	3	0	1
Gines	106	2	0	2
Guadalcanal	22	2	0	0
Guillena	235	3	0	0
Herrera	98	6	0	0
Huévar del Aljarafe	7	2	0	0

7.1.2. Autorizaciones de transporte por tipo. 2007

Municipio	Transporte de mercancías	Transporte de viajeros	Transporte mixto	Transporte auxiliar
Isla Mayor	18	0	0	0
Lantejuela	34	0	0	0
Lebrija	384	8	0	0
Lora de Estepa	4	1	0	0
Lora del Río	251	36	0	2
Luisiana (La)	69	2	0	1
Madroño (El)	1	0	0	0
Mairena del Alcor	235	13	0	2
Mairena del Aljarafe	254	68	0	5
Marchena	163	16	0	2
Marinaleda	37	2	0	0
Martín de la Jara	13	0	0	0
Molares (Los)	20	1	0	0
Montellano	64	3	0	0
Morón de la Frontera	361	19	0	1
Navas de la Concepción (Las)	13	2	0	0
Olivares	82	1	0	0
Osuna	152	21	0	0
Palacios y Villafranca (Los)	502	25	0	3
Palomares del Río	14	1	0	0
Paradas	71	8	0	0
Pedrera	135	2	0	0
Pedroso (El)	19	2	0	0
Peñaflor	32	2	0	1
Pilas	106	10	0	1
Pruna	30	13	0	0
Puebla de Cazalla (La)	94	6	0	0
Puebla de los Infantes (La)	10	19	0	0
Puebla del Río (La)	89	1	0	0
Real de la Jara (El)	21	2	0	0
Rinconada (La)	575	20	0	5
Roda de Andalucía (La)	49	3	0	0
Ronquillo (El)	6	7	0	0
Rubio (El)	33	2	0	1
Salteras	148	0	0	2
San Juan de Aznalfarache	87	47	0	0
San Nicolás del Puerto	1	0	0	0
Sanlúcar la Mayor	113	44	0	2
Santiponce	219	16	0	0
Saucejo (El)	35	6	0	0
Sevilla	4.833	2.735	0	69
Tocina	64	14	0	0
Tomares	48	6	0	1
Umbrete	35	12	0	0
Utrera	362	32	0	2
Valencina de la Concepción	145	3	0	0
Villamanrique de la Condesa	19	2	0	0
Villanueva de San Juan	12	2	0	0
Villanueva del Ariscal	56	3	0	0
Villanueva del Río y Minas	15	14	0	0
Villaverde del Río	50	8	0	0
Viso del Alcor (El)	261	16	0	1
Total	**17.808**	**4.049**	**0**	**144**

7.1.3. Transporte de viajeros según tipo de licencia. 2007

Municipio	Taxis	Alquiler con Conductor	Ambulancias	Discrecional	Otros
Aguadulce	1	0	0	0	0
Alanís	1	0	0	0	0
Albaida del Aljarafe	0	0	0	4	0
Alcalá de Guadaíra	44	0	0	33	2
Alcalá del Río	5	0	0	6	0
Alcolea del Río	3	0	0	0	0
Algaba (La)	6	0	0	0	0
Algámitas	1	0	0	0	1
Almadén de la Plata	2	0	0	0	0
Almensilla	2	0	0	0	0
Arahal	6	0	0	13	0
Aznalcázar	2	0	0	1	0
Aznalcóllar	2	0	0	0	0
Badolatosa	3	0	0	6	0
Benacazón	3	0	0	0	1
Bollullos de la Mitación	6	0	0	0	0
Bormujos	3	3	0	1	0
Brenes	5	0	0	12	0
Burguillos	3	0	0	6	0
Cabezas de San Juan (Las)	12	0	14	34	0
Camas	29	12	0	2	0
Campana (La)	4	0	0	0	0
Cantillana	2	0	0	0	0
Cañada Rosal	0	0	0	0	0
Carmona	7	0	5	8	0
Carrión de los Céspedes	1	0	0	11	0
Casariche	6	0	0	8	0
Castilblanco de los Arroyos	3	0	0	0	0
Castilleja de Guzmán	1	0	0	0	0
Castilleja de la Cuesta	13	0	0	13	0
Castilleja del Campo	0	0	0	0	0
Castillo de las Guardas (El)	1	0	0	0	0
Cazalla de la Sierra	3	0	0	0	0
Constantina	7	0	0	0	0
Coria del Río	7	0	1	23	0
Coripe	1	0	0	0	0
Coronil (El)	2	0	0	0	0
Corrales (Los)	1	0	0	18	0
Cuervo de Sevilla (El)	3	0	0	2	0
Dos Hermanas	58	0	60	132	0
Écija	15	0	0	21	0
Espartinas	3	0	0	0	3
Estepa	8	0	0	4	0
Fuentes de Andalucía	4	0	0	0	0
Garrobo (El)	1	0	0	0	0
Gelves	1	0	0	0	0
Gerena	4	0	0	0	0
Gilena	3	0	0	0	0
Gines	2	0	0	0	0
Guadalcanal	2	0	0	0	0
Guillena	3	0	0	0	0
Herrera	6	0	0	0	0
Huévar del Aljarafe	2	0	0	0	0

7.1.3. Transporte de viajeros según tipo de licencia. 2007

Municipio	Taxis	Alquiler con Conductor	Ambulancias	Discrecional	Otros
Isla Mayor	0	0	0	0	0
Lantejuela	0	0	0	0	0
Lebrija	8	0	0	0	0
Lora de Estepa	1	0	0	0	0
Lora del Río	5	0	26	5	0
Luisiana (La)	2	0	0	0	0
Madroño (El)	0	0	0	0	0
Mairena del Alcor	13	0	0	0	0
Mairena del Aljarafe	28	0	0	38	2
Marchena	6	0	0	10	0
Marinaleda	2	0	0	0	0
Martín de la Jara	0	0	0	0	0
Molares (Los)	1	0	0	0	0
Montellano	3	0	0	0	0
Morón de la Frontera	12	0	0	7	0
Navas de la Concepción (Las)	1	0	0	1	0
Olivares	1	0	0	0	0
Osuna	5	0	0	15	1
Palacios y Villafranca (Los)	6	0	0	19	0
Palomares del Río	1	0	0	0	0
Paradas	4	0	0	4	0
Pedrera	2	0	0	0	0
Pedroso (El)	2	0	0	0	0
Peñaflor	2	0	0	0	0
Pilas	2	0	0	8	0
Pruna	1	0	12	0	0
Puebla de Cazalla (La)	6	0	0	0	0
Puebla de los Infantes (La)	5	0	0	14	0
Puebla del Río (La)	1	0	0	0	0
Real de la Jara (El)	2	0	0	0	0
Rinconada (La)	18	0	0	0	2
Roda de Andalucía (La)	3	0	0	0	0
Ronquillo (El)	2	0	0	5	0
Rubio (El)	2	0	0	0	0
Salteras	0	0	0	0	0
San Juan de Aznalfarache	27	0	0	20	0
San Nicolás del Puerto	0	0	0	0	0
Sanlúcar la Mayor	7	0	35	0	2
Santiponce	4	2	0	10	0
Saucejo (El)	2	0	0	4	0
Sevilla	1.995	84	210	436	10
Tocina	6	0	6	2	0
Tomares	6	0	0	0	0
Umbrete	4	0	0	8	0
Utrera	18	0	14	0	0
Valencina de la Concepción	3	0	0	0	0
Villamanrique de la Condesa	2	0	0	0	0
Villanueva de San Juan	2	0	0	0	0
Villanueva del Ariscal	3	0	0	0	0
Villanueva del Río y Minas	5	0	0	8	1
Villaverde del Río	0	0	0	8	0
Viso del Alcor (El)	3	0	4	9	0
Total	**2.547**	**101**	**387**	**989**	**25**

7.1.4. Número de licencias de Taxis. 2002-2007

Municipio	2002	2003	2004	2005	2006	2007
Aguadulce	2	2	2	1	1	1
Alanís	2	2	2	1	1	1
Albaida del Aljarafe	0	0	0	0	1	0
Alcalá de Guadaíra	42	44	47	39	42	44
Alcalá del Río	5	6	5	5	4	5
Alcolea del Río	4	4	4	3	3	3
Algaba (La)	6	7	7	5	6	6
Algámitas	0	0	0	1	1	1
Almadén de la Plata	3	3	3	3	2	2
Almensilla	2	1	1	2	2	2
Arahal	7	7	7	6	6	6
Aznalcázar	3	3	3	3	2	2
Aznalcóllar	2	2	2	2	2	2
Badolatosa	2	2	3	3	3	3
Benacazón	3	3	5	3	3	3
Bollullos de la Mitación	6	7	9	6	6	6
Bormujos	4	4	4	2	3	3
Brenes	6	6	7	5	5	5
Burguillos	3	2	2	1	1	3
Cabezas de San Juan (Las)	12	12	12	10	12	12
Camas	27	28	29	27	29	29
Campana (La)	4	4	4	3	4	4
Cantillana	5	5	5	2	2	2
Cañada Rosal	0	0	0	0	0	0
Carmona	11	9	9	7	7	7
Carrión de los Céspedes	2	2	2	1	1	1
Casariche	6	6	6	6	6	6
Castilblanco de los Arroyos	3	3	4	1	2	3
Castilleja de Guzmán	1	0	0	1	1	1
Castilleja de la Cuesta	17	17	16	13	14	13
Castilleja del Campo	0	0	0	0	0	0
Castillo de las Guardas (El)	2	2	2	1	1	1
Cazalla de la Sierra	3	3	3	1	2	3
Constantina	6	6	6	6	7	7
Coria del Río	10	9	9	7	7	7
Coripe	2	2	2	1	1	1
Coronil (El)	6	6	6	2	2	2
Corrales (Los)	1	1	1	1	1	1
Cuervo de Sevilla (El)	2	2	2	3	3	3
Dos Hermanas	45	52	56	51	54	58
Écija	12	13	12	13	14	15
Espartinas	3	3	3	2	3	3
Estepa	9	9	9	7	9	8
Fuentes de Andalucía	4	6	6	4	4	4
Garrobo (El)	0	0	0	0	1	1
Gelves	1	1	1	0	1	1
Gerena	5	6	6	4	4	4
Gilena	3	3	3	3	3	3
Gines	5	5	3	3	2	2
Guadalcanal	2	2	2	2	2	2
Guillena	2	2	2	1	3	3
Herrera	6	6	6	6	6	6
Huévar del Aljarafe	1	1	1	2	2	2

7.1.4. Número de licencias de Taxis. 2002-2007

Municipio	2002	2003	2004	2005	2006	2007
Isla Mayor	0	0	0	0	0	0
Lantejuela	2	2	2	0	0	0
Lebrija	7	8	8	7	8	8
Lora de Estepa	2	2	2	2	1	1
Lora del Río	5	5	5	3	5	5
Luisiana (La)	3	3	3	3	2	2
Madroño (El)	0	0	0	0	0	0
Mairena del Alcor	15	16	18	13	12	13
Mairena del Aljarafe	34	35	35	27	28	28
Marchena	8	8	8	6	6	6
Marinaleda	1	0	0	1	2	2
Martín de la Jara	1	1	1	0	0	0
Molares (Los)	0	0	0	1	1	1
Montellano	5	5	5	3	3	3
Morón de la Frontera	11	11	11	12	12	12
Navas de la Concepción (Las)	1	1	1	1	1	1
Olivares	2	3	3	1	1	1
Osuna	5	5	5	5	5	5
Palacios y Villafranca (Los)	5	5	6	3	6	6
Palomares del Río	1	0	0	0	0	1
Paradas	7	8	8	5	5	4
Pedrera	2	2	2	2	2	2
Pedroso (El)	1	1	1	1	2	2
Peñaflor	1	1	2	2	2	2
Pilas	2	2	2	2	2	2
Pruna	1	1	1	1	1	1
Puebla de Cazalla (La)	6	6	6	6	6	6
Puebla de los Infantes (La)	1	3	3	3	5	5
Puebla del Río (La)	3	3	3	2	1	1
Real de la Jara (El)	2	2	2	2	2	2
Rinconada (La)	32	34	36	17	19	18
Roda de Andalucía (La)	3	3	3	2	3	3
Ronquillo (El)	2	2	2	2	2	2
Rubio (El)	5	5	5	2	2	2
Salteras	3	2	2	0	0	0
San Juan de Aznalfarache	24	22	24	23	26	27
San Nicolás del Puerto	0	0	0	0	0	0
Sanlúcar la Mayor	5	5	5	6	7	7
Santiponce	9	9	9	4	4	4
Saucejo (El)	1	2	2	2	2	2
Sevilla	1.982	1.994	1.993	1.839	1.948	1.995
Tocina	3	3	4	4	6	6
Tomares	7	8	8	6	6	6
Umbrete	5	5	5	4	4	4
Utrera	22	24	25	18	18	18
Valencina de la Concepción	5	5	5	4	4	3
Villamanrique de la Condesa	2	2	2	2	2	2
Villanueva de San Juan	2	2	2	2	2	2
Villanueva del Ariscal	4	4	4	3	3	3
Villanueva del Río y Minas	6	6	6	5	5	5
Villaverde del Río	0	0	0	0	0	0
Viso del Alcor (El)	7	7	7	2	3	3
Total	**2.583**	**2.614**	**2.633**	**2.343**	**2.491**	**2.547**

7.1.5. Transporte de mercancías según ámbito. 2007

Municipio	Ámbito local	Ámbito comarcal	Ámbito autonómico	Ámbito nacional
Aguadulce	0	2	0	13
Alanís	0	0	0	25
Albaida del Aljarafe	2	2	0	65
Alcalá de Guadaíra	9	26	0	1.643
Alcalá del Río	1	1	0	151
Alcolea del Río	0	0	0	54
Algaba (La)	6	0	0	73
Algámitas	0	1	0	4
Almadén de la Plata	0	0	0	5
Almensilla	1	4	0	24
Arahal	6	11	0	133
Aznalcázar	0	2	0	37
Aznalcóllar	3	3	0	40
Badolatosa	0	0	0	13
Benacazón	3	0	0	22
Bollullos de la Mitación	5	2	0	52
Bormujos	1	1	0	71
Brenes	2	0	0	55
Burguillos	0	0	0	24
Cabezas de San Juan (Las)	8	11	0	266
Camas	7	11	1	196
Campana (La)	2	2	0	58
Cantillana	22	11	0	109
Cañada Rosal	0	3	0	12
Carmona	4	11	0	272
Carrión de los Céspedes	0	1	0	21
Casariche	2	0	0	45
Castilblanco de los Arroyos	3	1	0	34
Castilleja de Guzmán	0	0	0	15
Castilleja de la Cuesta	1	4	0	104
Castilleja del Campo	0	0	0	15
Castillo de las Guardas (El)	0	0	0	10
Cazalla de la Sierra	0	0	0	23
Constantina	0	2	0	42
Coria del Río	20	7	0	270
Coripe	0	0	0	9
Coronil (El)	1	2	0	33
Corrales (Los)	0	3	0	69
Cuervo de Sevilla (El)	2	4	0	229
Dos Hermanas	20	22	0	1.195
Écija	7	12	1	580
Espartinas	3	1	0	21
Estepa	0	3	0	173
Fuentes de Andalucía	0	2	0	61
Garrobo (El)	0	0	0	18
Gelves	1	2	0	32
Gerena	1	2	0	70
Gilena	0	1	0	92
Gines	0	0	0	106
Guadalcanal	0	0	0	22
Guillena	10	8	1	216
Herrera	0	0	0	98
Huévar del Aljarafe	0	0	0	7

7.1.5. Transporte de mercancías según ámbito. 2007

Municipio	Ámbito local	Ámbito comarcal	Ámbito autonómico	Ámbito nacional
Isla Mayor	0	1	0	17
Lantejuela	0	1	0	33
Lebrija	8	18	0	358
Lora de Estepa	0	0	0	4
Lora del Río	4	11	0	236
Luisiana (La)	2	2	0	65
Madroño (El)	0	0	0	1
Mairena del Alcor	10	8	0	217
Mairena del Aljarafe	5	3	0	246
Marchena	2	7	0	154
Marinaleda	0	2	0	35
Martín de la Jara	0	0	0	13
Molares (Los)	0	1	0	19
Montellano	7	6	0	51
Morón de la Frontera	24	12	0	325
Navas de la Concepción (Las)	0	0	0	13
Olivares	0	1	0	81
Osuna	1	2	0	149
Palacios y Villafranca (Los)	13	18	0	471
Palomares del Río	0	0	0	14
Paradas	0	0	0	71
Pedrera	1	0	0	134
Pedroso (El)	0	2	0	17
Peñaflor	2	1	0	29
Pilas	2	7	0	97
Pruna	0	0	0	30
Puebla de Cazalla (La)	0	8	0	86
Puebla de los Infantes (La)	3	0	0	7
Puebla del Río (La)	2	2	0	85
Real de la Jara (El)	0	1	0	20
Rinconada (La)	11	17	0	547
Roda de Andalucía (La)	3	3	0	43
Ronquillo (El)	0	1	0	5
Rubio (El)	1	2	0	30
Salteras	1	3	0	144
San Juan de Aznalfarache	0	0	0	87
San Nicolás del Puerto	0	0	0	1
Sanlúcar la Mayor	1	3	0	109
Santiponce	2	4	0	213
Saucejo (El)	0	0	0	35
Sevilla	85	93	1	4.654
Tocina	0	5	0	59
Tomares	1	0	0	47
Umbrete	0	2	0	33
Utrera	11	16	0	335
Valencina de la Concepción	3	2	0	140
Villamanrique de la Condesa	2	1	0	16
Villanueva de San Juan	2	0	0	10
Villanueva del Ariscal	1	0	0	55
Villanueva del Río y Minas	0	1	0	14
Villaverde del Río	2	4	0	44
Viso del Alcor (El)	18	16	0	227
Total	**383**	**468**	**4**	**16.953**

7.1.6. Vehículos matriculados por tipo de carrocería. 2007

Municipio	Turismos	Motocicletas	Furgonetas	Camiones	Autobuses	Tractores	Otros Vehículos
Aguadulce	46	7	0	18	0	0	0
Alanís	28	1	1	6	0	2	0
Albaida del Aljarafe	62	16	2	16	0	1	0
Alcalá de Guadaíra	2.437	609	27	672	2	132	0
Alcalá del Río	304	52	0	48	0	11	0
Alcolea del Río	83	16	0	27	0	0	0
Algaba (La)	466	108	1	61	0	1	1
Algámitas	35	2	0	2	1	0	0
Almadén de la Plata	29	5	0	6	0	1	0
Almensilla	144	62	1	17	0	1	0
Arahal	474	105	2	66	3	3	0
Aznalcázar	99	18	1	27	0	1	0
Aznalcóllar	134	33	2	39	0	1	0
Badolatosa	67	2	0	14	1	0	0
Benacazón	193	47	1	33	0	1	0
Bollullos de la Mitación	293	106	3	59	0	4	0
Bormujos	760	158	3	74	0	6	0
Brenes	365	67	1	70	0	3	1
Burguillos	141	36	0	37	0	0	0
Cabezas de San Juan (Las)	327	112	8	92	3	28	0
Camas	1.527	191	2	110	0	5	0
Campana (La)	110	32	0	14	0	2	0
Cantillana	326	80	0	70	0	3	0
Cañada Rosal	67	27	0	13	0	1	0
Carmona	858	128	4	110	0	7	4
Carrión de los Céspedes	69	18	0	9	0	2	0
Casariche	106	11	1	27	0	0	0
Castilblanco de los Arroyos	130	26	1	21	0	0	0
Castilleja de Guzmán	82	29	0	13	0	1	6
Castilleja de la Cuesta	623	135	2	63	1	2	0
Castilleja del Campo	20	3	0	10	0	4	0
Castillo de las Guardas (El)	42	9	1	9	0	0	0
Cazalla de la Sierra	99	28	0	29	0	0	0
Constantina	128	14	2	23	0	0	0
Coria del Río	732	207	5	112	1	11	3
Coripe	27	7	0	2	0	0	0
Coronil (El)	103	23	2	18	0	0	0
Corrales (Los)	71	14	1	40	0	0	0
Cuervo de Sevilla (El)	205	29	3	47	0	18	0
Dos Hermanas	4.414	1.087	42	548	10	89	3
Écija	1.165	210	12	256	0	23	1
Espartinas	406	126	3	42	0	3	0
Estepa	359	35	0	56	0	13	0
Fuentes de Andalucía	177	62	1	31	0	6	0
Garrobo (El)	23	0	1	6	0	1	0
Gelves	280	96	1	77	0	0	0
Gerena	167	39	2	37	0	0	0
Gilena	82	7	1	19	0	9	0
Gines	417	124	2	48	0	3	0
Guadalcanal	46	9	0	10	0	0	0
Guillena	357	71	2	70	0	11	1
Herrera	134	43	2	53	0	5	0
Huévar del Aljarafe	65	27	1	11	0	0	0

7.1.6. Vehículos matriculados por tipo de carrocería. 2007

Municipio	Turismos	Motocicletas	Furgonetas	Camiones	Autobuses	Tractores	Otros Vehículos
Isla Mayor	86	22	0	27	0	0	0
Lantejuela	78	10	0	42	0	0	0
Lebrija	562	160	2	159	0	22	0
Lora de Estepa	21	2	0	2	0	1	0
Lora del Río	524	83	3	90	1	21	0
Luisiana (La)	73	22	1	19	0	4	0
Madroño (El)	6	1	0	3	0	0	0
Mairena del Alcor	566	99	1	115	0	7	0
Mairena del Aljarafe	1.394	408	5	163	3	2	0
Marchena	404	86	1	90	0	4	0
Marinaleda	56	8	1	9	0	1	0
Martín de la Jara	61	8	1	19	0	0	0
Molares (Los)	84	16	1	13	0	0	0
Montellano	106	33	0	14	0	1	0
Morón de la Frontera	607	137	3	104	1	14	0
Navas de la Concepción (Las)	41	5	0	12	0	0	0
Olivares	237	56	0	64	0	6	0
Osuna	373	77	3	71	2	0	0
Palacios y Villafranca (Los)	783	157	7	225	2	41	1
Palomares del Río	184	80	0	19	3	1	0
Paradas	134	29	0	43	0	0	0
Pedrera	94	17	2	53	0	5	0
Pedroso (El)	29	7	1	11	0	1	0
Peñaflor	80	11	0	14	0	0	0
Pilas	286	88	3	59	0	2	0
Pruna	49	13	3	11	0	3	0
Puebla de Cazalla (La)	166	24	2	46	0	0	0
Puebla de los Infantes (La)	59	16	0	15	4	0	0
Puebla del Río (La)	315	76	1	48	0	1	2
Real de la Jara (El)	13	17	0	16	0	1	0
Rinconada (La)	1.160	217	4	229	1	30	0
Roda de Andalucía (La)	95	21	0	27	0	0	0
Ronquillo (El)	41	2	0	12	0	0	0
Rubio (El)	83	15	1	17	0	3	0
Salteras	161	42	0	25	0	0	0
San Juan de Aznalfarache	541	140	2	66	2	0	0
San Nicolás del Puerto	16	8	0	6	0	0	0
Sanlúcar la Mayor	358	81	9	90	0	2	1
Santiponce	344	64	1	23	2	2	0
Saucejo (El)	102	17	1	17	0	2	0
Sevilla	27.041	5.644	419	3.820	151	145	4
Tocina	256	60	0	48	0	0	0
Tomares	767	214	6	79	0	1	0
Umbrete	250	58	1	37	0	0	0
Utrera	1.331	279	23	285	0	38	0
Valencina de la Concepción	340	87	1	55	0	8	0
Villamanrique de la Condesa	68	17	1	27	0	1	0
Villanueva de San Juan	17	2	0	4	0	0	0
Villanueva del Ariscal	160	45	3	30	0	6	0
Villanueva del Río y Minas	115	36	0	11	0	1	0
Villaverde del Río	215	25	0	38	0	1	0
Viso del Alcor (El)	505	95	7	104	1	2	1
Total	**61.341**	**13.446**	**667**	**10.014**	**195**	**795**	**29**

7.1.7. Vehículos matriculados por mes. 2007

Municipio	Enero	Febrero	Marzo	Abril	Mayo	Junio
Aguadulce	10	4	5	6	9	6
Alanís	5	2	6	4	5	1
Albaida del Aljarafe	6	6	5	5	5	9
Alcalá de Guadaíra	343	300	404	256	311	327
Alcalá del Río	27	23	32	28	41	36
Alcolea del Río	7	15	17	15	5	9
Algaba (La)	56	48	56	68	57	62
Algámitas	2	5	5	5	4	2
Almadén de la Plata	8	5	3	1	3	3
Almensilla	20	14	28	18	20	18
Arahal	47	45	51	50	58	62
Aznalcázar	14	22	17	14	9	14
Aznalcóllar	22	14	19	13	16	20
Badolatosa	13	6	5	10	5	7
Benacazón	27	11	25	17	21	28
Bollullos de la Mitación	55	22	47	29	36	49
Bormujos	74	59	78	66	67	110
Brenes	54	47	38	37	40	43
Burguillos	17	16	12	22	13	23
Cabezas de San Juan (Las)	53	54	40	40	54	55
Camas	148	140	176	116	185	201
Campana (La)	9	11	18	13	16	8
Cantillana	35	52	47	34	40	33
Cañada Rosal	7	10	6	7	7	7
Carmona	93	68	109	91	94	108
Carrión de los Céspedes	15	6	11	10	12	6
Casariche	18	14	15	4	11	12
Castilblanco de los Arroyos	22	11	25	5	16	15
Castilleja de Guzmán	8	10	13	10	9	13
Castilleja de la Cuesta	78	62	104	55	62	103
Castilleja del Campo	3	3	3	3	3	6
Castillo de las Guardas (El)	4	6	2	4	4	2
Cazalla de la Sierra	6	11	21	17	15	23
Constantina	15	13	15	5	16	17
Coria del Río	100	87	110	74	67	107
Coripe	8	1	1	4	1	1
Coronil (El)	15	11	11	16	14	8
Corrales (Los)	20	7	10	14	10	20
Cuervo de Sevilla (El)	27	26	33	22	24	32
Dos Hermanas	522	467	650	452	520	603
Écija	133	135	153	117	136	179
Espartinas	53	42	65	51	51	53
Estepa	39	34	45	35	36	45
Fuentes de Andalucía	27	17	33	28	24	24
Garrobo (El)	4	1	5	2	1	6
Gelves	37	33	46	30	35	52
Gerena	25	21	22	21	18	24
Gilena	11	9	5	5	6	15
Gines	59	45	67	49	36	58
Guadalcanal	8	6	7	7	10	9
Guillena	46	37	56	49	41	61
Herrera	16	21	25	18	29	18
Huévar del Aljarafe	12	8	10	4	9	13

7.1.7. Vehículos matriculados por mes. 2007

Municipio	Enero	Febrero	Marzo	Abril	Mayo	Junio
Isla Mayor	12	8	23	12	9	17
Lantejuela	7	10	14	7	13	13
Lebrija	95	62	89	71	77	93
Lora de Estepa	3	5	2	3	1	4
Lora del Río	45	47	72	69	69	55
Luisiana (La)	8	5	7	13	14	12
Madroño (El)	1	0	1	0	0	1
Mairena del Alcor	53	57	79	53	65	79
Mairena del Aljarafe	149	146	190	148	158	215
Marchena	44	46	52	52	44	62
Marinaleda	1	4	5	7	9	5
Martín de la Jara	8	10	10	4	5	12
Molares (Los)	6	14	16	9	8	9
Montellano	17	15	17	9	15	14
Morón de la Frontera	65	55	75	65	89	96
Navas de la Concepción (Las)	4	7	7	5	2	6
Olivares	29	23	45	33	34	38
Osuna	36	41	61	40	33	46
Palacios y Villafranca (Los)	98	83	132	99	87	103
Palomares del Río	16	20	28	24	14	36
Paradas	15	17	25	21	19	23
Pedrera	23	13	14	17	16	12
Pedroso (El)	5	3	6	8	4	4
Peñaflor	11	4	8	3	10	8
Pilas	47	46	51	31	34	41
Pruna	10	3	11	3	13	9
Puebla de Cazalla (La)	18	21	18	17	21	29
Puebla de los Infantes (La)	9	8	9	8	9	14
Puebla del Río (La)	42	25	47	41	20	34
Real de la Jara (El)	3	5	4	6	7	4
Rinconada (La)	145	117	158	129	145	154
Roda de Andalucía (La)	13	9	15	10	16	14
Ronquillo (El)	5	3	5	4	4	5
Rubio (El)	11	11	18	8	13	7
Salteras	23	17	20	22	17	18
San Juan de Aznalfarache	57	57	70	67	63	80
San Nicolás del Puerto	4	2	1	0	4	1
Sanlúcar la Mayor	56	31	65	39	34	38
Santiponce	53	35	49	31	25	75
Saucejo (El)	16	9	21	12	10	22
Sevilla	2.954	2.685	3.370	2.684	3.125	3.632
Tocina	28	18	34	31	25	41
Tomares	82	77	111	82	84	103
Umbrete	29	35	26	36	22	33
Utrera	173	154	191	149	167	186
Valencina de la Concepción	47	44	58	26	36	49
Villamanrique de la Condesa	10	7	10	15	6	13
Villanueva de San Juan	5	5	2	0	0	0
Villanueva del Ariscal	19	13	29	25	20	29
Villanueva del Río y Minas	9	21	19	12	16	23
Villaverde del Río	17	15	18	22	24	27
Viso del Alcor (El)	63	45	67	47	63	67
Total	**7.182**	**6.356**	**8.287**	**6.405**	**7.155**	**8.477**

7.1.7. Vehículos matriculados por mes. 2007

Municipio	Julio	Agosto	Septiembre	Octubre	Noviembre	Diciembre
Aguadulce	6	7	6	5	5	2
Alanís	1	1	4	2	2	5
Albaida del Aljarafe	9	7	8	8	13	16
Alcalá de Guadaíra	383	272	266	357	328	332
Alcalá del Río	35	44	33	45	43	28
Alcolea del Río	9	13	7	6	11	12
Algaba (La)	73	37	45	41	51	44
Algámitas	5	4	1	2	3	2
Almadén de la Plata	6	4	0	3	1	4
Almensilla	18	19	15	16	18	21
Arahal	57	63	53	64	56	47
Aznalcázar	9	7	6	12	9	13
Aznalcóllar	22	20	13	21	18	11
Badolatosa	8	4	8	9	6	3
Benacazón	33	15	16	26	24	32
Bollullos de la Mitación	44	34	31	31	36	51
Bormujos	112	88	71	90	83	103
Brenes	60	44	27	41	32	44
Burguillos	32	12	15	17	13	22
Cabezas de San Juan (Las)	67	42	31	41	45	48
Camas	236	106	113	145	129	140
Campana (La)	21	14	9	15	17	7
Cantillana	61	45	24	32	48	28
Cañada Rosal	20	14	10	5	6	9
Carmona	114	90	70	89	85	100
Carrión de los Céspedes	10	5	1	3	12	7
Casariche	14	10	8	18	9	12
Castilblanco de los Arroyos	23	13	8	12	13	15
Castilleja de Guzmán	9	11	5	14	13	16
Castilleja de la Cuesta	53	55	47	75	68	64
Castilleja del Campo	5	4	0	3	4	0
Castillo de las Guardas (El)	10	7	9	6	5	2
Cazalla de la Sierra	11	9	9	15	9	10
Constantina	21	12	7	14	18	14
Coria del Río	105	83	71	103	82	82
Coripe	3	0	2	5	5	5
Coronil (El)	7	16	14	9	12	13
Corrales (Los)	9	4	7	6	5	14
Cuervo de Sevilla (El)	24	25	12	28	25	24
Dos Hermanas	636	418	420	531	502	472
Écija	170	120	118	158	127	121
Espartinas	42	23	54	62	44	40
Estepa	55	30	25	39	41	39
Fuentes de Andalucía	28	21	20	14	23	18
Garrobo (El)	2	3	0	5	2	0
Gelves	46	25	30	35	45	40
Gerena	30	23	16	10	16	19
Gilena	14	9	9	10	12	13
Gines	50	43	38	53	45	51
Guadalcanal	5	5	0	2	2	4
Guillena	45	24	27	45	35	46
Herrera	21	23	14	19	16	17
Huévar del Aljarafe	9	9	5	7	11	7

7.1.7. Vehículos matriculados por mes. 2007

Municipio	Julio	Agosto	Septiembre	Octubre	Noviembre	Diciembre
Isla Mayor	7	6	11	5	10	15
Lantejuela	19	8	8	2	14	15
Lebrija	84	67	54	69	71	73
Lora de Estepa	0	0	2	1	2	3
Lora del Río	85	50	46	57	65	62
Luisiana (La)	20	9	9	5	11	6
Madroño (El)	3	1	0	1	1	1
Mairena del Alcor	78	51	50	70	76	77
Mairena del Aljarafe	192	150	133	155	164	175
Marchena	61	47	43	42	48	44
Marinaleda	7	7	5	9	7	9
Martín de la Jara	12	5	6	5	7	5
Molares (Los)	8	10	8	7	12	7
Montellano	14	10	8	16	8	11
Morón de la Frontera	88	61	45	77	66	84
Navas de la Concepción (Las)	6	6	2	4	4	5
Olivares	38	21	22	30	27	23
Osuna	59	39	32	41	56	42
Palacios y Villafranca (Los)	111	95	70	102	131	105
Palomares del Río	34	22	20	25	23	25
Paradas	16	19	9	13	14	15
Pedrera	14	18	15	10	12	7
Pedroso (El)	5	3	3	3	2	3
Peñaflor	12	9	10	7	13	10
Pilas	34	25	30	30	34	35
Pruna	4	2	5	8	5	6
Puebla de Cazalla (La)	20	22	14	23	20	15
Puebla de los Infantes (La)	8	5	6	7	3	8
Puebla del Río (La)	52	46	24	35	41	36
Real de la Jara (El)	4	3	1	2	5	3
Rinconada (La)	157	105	108	153	141	129
Roda de Andalucía (La)	10	9	10	8	9	20
Ronquillo (El)	5	4	5	9	3	3
Rubio (El)	9	6	9	9	11	7
Salteras	29	14	10	18	24	16
San Juan de Aznalfarache	87	52	49	62	54	53
San Nicolás del Puerto	4	1	3	2	6	2
Sanlúcar la Mayor	50	47	43	45	48	45
Santiponce	33	23	23	37	30	22
Saucejo (El)	7	6	10	8	11	7
Sevilla	3.850	2.561	2.562	3.370	3.033	3.398
Tocina	29	34	23	46	21	34
Tomares	97	79	75	96	91	90
Umbrete	27	20	24	33	36	25
Utrera	169	169	125	187	149	137
Valencina de la Concepción	53	34	20	55	39	30
Villamanrique de la Condesa	15	9	9	6	8	6
Villanueva de San Juan	2	1	1	3	2	2
Villanueva del Ariscal	19	18	13	23	17	19
Villanueva del Río y Minas	9	4	9	16	15	10
Villaverde del Río	29	26	23	25	30	23
Viso del Alcor (El)	70	65	41	76	54	57
Total	**8.753**	**6.140**	**5.744**	**7.572**	**7.067**	**7.349**

7.1.8. Indicadores de transporte. 2006

Municipio	Turismos por 1.000 hab.	Vehículos por 1.000 hab.
Aguadulce	403,48	694,03
Alanís	385,71	707,94
Albaida del Aljarafe	394,73	616,76
Alcalá de Guadaíra	465,36	717,14
Alcalá del Río	465,52	681,67
Alcolea del Río	372,47	668,65
Algaba (La)	360,51	542,28
Algámitas	383,46	717,29
Almadén de la Plata	342,03	602,18
Almensilla	429,47	602,39
Arahal	377,18	619,27
Aznalcázar	453,20	723,44
Aznalcóllar	388,91	665,57
Badolatosa	409,06	642,50
Benacazón	391,66	631,82
Bollullos de la Mitación	427,87	658,39
Bormujos	405,69	562,86
Brenes	378,60	573,94
Burguillos	389,58	610,42
Cabezas de San Juan (Las)	391,16	658,53
Camas	456,94	643,27
Campana (La)	415,40	665,59
Cantillana	352,22	623,56
Cañada Rosal	373,51	689,66
Carmona	417,21	637,38
Carrión de los Céspedes	421,70	641,38
Casariche	439,42	689,32
Castilblanco de los Arroyos	384,39	645,38
Castilleja de Guzmán	451,43	579,62
Castilleja de la Cuesta	486,73	644,80
Castilleja del Campo	400,92	789,55
Castillo de las Guardas (El)	393,98	657,65
Cazalla de la Sierra	373,37	651,08
Constantina	387,30	649,25
Coria del Río	443,68	650,06
Coripe	422,70	731,89
Coronil (El)	398,57	688,65
Corrales (Los)	443,98	775,20
Cuervo de Sevilla (El)	296,23	539,93
Dos Hermanas	479,13	680,45
Écija	422,50	690,70
Espartinas	459,95	626,13
Estepa	417,86	602,96
Fuentes de Andalucía	428,53	718,89
Garrobo (El)	368,23	647,78
Gelves	476,88	661,74
Gerena	393,58	629,18
Gilena	412,26	649,05
Gines	464,42	632,60
Guadalcanal	358,59	639,39
Guillena	428,63	694,36
Herrera	386,47	647,27
Huévar del Aljarafe	416,09	647,70

7.1.8. Indicadores de transporte. 2006

Municipio	Turismos por 1.000 hab.	Vehículos por 1.000 hab.
Isla Mayor	515,52	681,27
Lantejuela	389,99	684,85
Lebrija	410,17	741,98
Lora de Estepa	559,57	812,27
Lora del Río	425,75	648,69
Luisiana (La)	435,55	746,85
Madroño (El)	373,96	601,11
Mairena del Alcor	433,19	668,84
Mairena del Aljarafe	528,07	707,00
Marchena	398,82	656,66
Marinaleda	522,50	733,73
Martín de la Jara	409,94	781,88
Molares (Los)	363,08	615,20
Montellano	426,03	671,06
Morón de la Frontera	404,52	671,74
Navas de la Concepción (Las)	361,20	641,03
Olivares	396,76	613,91
Osuna	376,95	651,70
Palacios y Villafranca (Los)	392,59	684,49
Palomares del Río	504,79	718,67
Paradas	378,82	627,44
Pedrera	376,56	664,14
Pedroso (El)	354,53	658,54
Peñaflor	433,45	721,97
Pilas	417,55	718,84
Pruna	369,26	620,09
Puebla de Cazalla (La)	384,40	692,93
Puebla de los Infantes (La)	408,87	685,91
Puebla del Río (La)	496,63	693,78
Real de la Jara (El)	366,52	654,86
Rinconada (La)	419,51	596,91
Roda de Andalucía (La)	434,50	693,29
Ronquillo (El)	371,41	619,97
Rubio (El)	476,72	699,38
Salteras	455,70	688,23
San Juan de Aznalfarache	469,46	646,34
San Nicolás del Puerto	432,55	686,22
Sanlúcar la Mayor	412,31	628,05
Santiponce	421,98	608,76
Saucejo (El)	392,33	658,83
Sevilla	464,83	660,87
Tocina	376,28	645,87
Tomares	519,78	684,62
Umbrete	379,80	592,48
Utrera	374,06	646,88
Valencina de la Concepción	513,46	769,67
Villamanrique de la Condesa	441,31	668,45
Villanueva de San Juan	327,46	652,82
Villanueva del Ariscal	425,75	617,58
Villanueva del Río y Minas	368,79	688,33
Villaverde del Río	384,81	640,71
Viso del Alcor (El)	419,21	714,29

7.2. Comunicaciones

7.2.1. Líneas telefónicas en servicio. 2002-2007
7.2.2. Líneas RDSI en servicio. 2002-2007
7.2.3. Líneas ADSL en servicio. 2003-2007
7.2.4. Indicadores de comunicaciones. 2007

Notas:

Los datos relativos a las **líneas telefónicas, RDSI y ADSL en servicio** hacen referencia exclusivamente a aquellas líneas que prestan servicios a los abonados de la compañía Telefónica, fuente originaria de los mismos. Las líneas telefónicas y RDSI en servicio incluyen las que utiliza Telefónica para su uso interno y las de prueba de las centrales.

FUENTES:

7.2.1. Instituto de Estadística de Andalucía. Consejería de Economía y Hacienda. Junta de Andalucía
7.2.2. Instituto de Estadística de Andalucía. Consejería de Economía y Hacienda. Junta de Andalucía
7.2.3. Instituto de Estadística de Andalucía. Consejería de Economía y Hacienda. Junta de Andalucía
7.2.4. Análisis y Prospección. Diputación de Sevilla

7.2.1. Líneas telefónicas en servicio. 2002-2007

Municipio	2002	2003	2004	2005	2006	2007
Aguadulce	620	613	619	642	644	670
Alanís	594	598	587	585	561	551
Albaida del Aljarafe	547	582	599	645	683	723
Alcalá de Guadaíra	16.143	15.781	16.336	16.689	16.823	17.019
Alcalá del Río	2.304	2.256	2.261	2.212	2.319	2.348
Alcolea del Río	626	600	587	574	558	565
Algaba (La)	3.289	3.284	3.351	3.362	3.420	3.762
Algámitas	359	361	352	350	345	346
Almadén de la Plata	488	474	485	472	466	466
Almensilla	1.096	1.176	1.277	1.326	1.385	1.432
Arahal	4.411	4.418	4.436	4.364	4.311	4.081
Aznalcázar	904	881	904	907	922	927
Aznalcóllar	1.237	1.202	1.189	1.179	1.189	1.211
Badolatosa	709	688	670	654	651	651
Benacazón	1.399	1.428	1.459	1.473	1.547	1.600
Bollullos de la Mitación	1.733	1.908	2.142	2.323	2.594	2.934
Bormujos	3.842	4.317	4.917	5.343	5.724	6.062
Brenes	2.748	2.706	2.732	2.702	2.791	2.886
Burguillos	755	761	777	865	935	1.003
Cabezas de San Juan (Las)	3.098	3.003	2.859	2.736	2.650	2.481
Camas	8.080	8.116	8.412	8.061	7.503	7.611
Campana (La)	1.154	1.123	1.105	1.054	1.023	1.033
Cantillana	2.107	2.077	2.081	2.036	2.070	2.119
Cañada Rosal	524	515	502	485	483	480
Carmona	8.039	7.987	7.944	7.894	7.708	7.551
Carrión de los Céspedes	645	631	637	650	642	639
Casariche	1.389	1.402	1.390	1.372	1.372	1.342
Castilblanco de los Arroyos	1.368	1.337	1.344	1.310	1.351	1.355
Castilleja de Guzmán	715	741	789	797	799	822
Castilleja de la Cuesta	4.937	4.973	5.222	5.218	5.352	5.534
Castilleja del Campo	167	169	185	185	200	196
Castillo de las Guardas (El)	595	580	567	563	560	542
Cazalla de la Sierra	1.664	1.676	1.683	1.666	1.624	1.587
Constantina	2.102	2.060	2.057	2.042	2.005	1.981
Coria del Río	6.938	6.847	7.023	7.048	6.994	7.073
Coripe	372	377	379	381	382	374
Coronil (El)	1.084	1.051	1.056	1.030	1.050	1.043
Corrales (Los)	1.128	1.115	1.101	1.036	1.011	996
Cuervo de Sevilla (El)	1.445	1.367	1.257	1.198	1.163	1.131
Dos Hermanas	28.754	28.384	28.123	25.967	25.782	26.144
Écija	10.569	10.467	10.298	10.117	10.168	10.406
Espartinas	2.294	2.453	2.736	2.984	3.404	3.793
Estepa	3.798	3.813	3.817	3.813	3.747	3.707
Fuentes de Andalucía	1.833	1.804	1.767	1.707	1.685	1.699
Garrobo (El)	230	233	236	236	239	246
Gelves	2.392	2.523	2.783	2.891	2.910	2.982
Gerena	1.501	1.503	1.525	1.530	1.550	1.555
Gilena	1.110	1.081	1.071	1.049	1.027	1.024
Gines	3.577	3.764	3.921	3.998	4.119	4.196
Guadalcanal	957	929	951	924	904	885
Guillena	2.281	2.283	2.329	2.363	2.462	2.673
Herrera	1.728	1.751	1.754	1.726	1.715	1.710
Huévar del Aljarafe	578	560	583	583	599	633

7.2.1. Líneas telefónicas en servicio. 2002-2007

Municipio	2002	2003	2004	2005	2006	2007
Isla Mayor	1.359	1.283	1.253	1.218	1.205	1.195
Lantejuela	751	731	671	653	637	647
Lebrija	5.688	5.566	5.479	5.230	5.061	4.793
Lora de Estepa	251	255	253	266	275	275
Lora del Río	4.510	4.390	4.297	4.155	4.095	3.855
Luisiana (La)	1.026	1.016	1.015	995	992	1.000
Madroño (El)	127	126	132	130	129	124
Mairena del Alcor	4.860	4.860	4.843	4.851	4.956	5.281
Mairena del Aljarafe	12.192	12.304	12.593	12.649	11.799	12.057
Marchena	5.034	5.039	5.031	4.980	4.936	4.654
Marinaleda	564	551	531	523	503	517
Martín de la Jara	733	734	744	736	737	721
Molares (Los)	555	538	512	501	515	523
Montellano	1.363	1.302	1.270	1.205	1.141	1.120
Morón de la Frontera	7.552	7.391	7.311	7.246	7.257	7.221
Navas de la Concepción (Las)	480	463	455	436	428	419
Olivares	2.533	2.564	2.623	2.601	2.636	2.699
Osuna	4.773	4.754	4.787	4.758	4.772	4.797
Palacios y Villafranca (Los)	6.550	6.269	6.065	5.873	5.635	5.564
Palomares del Río	1.521	1.585	1.725	1.833	1.967	2.175
Paradas	1.723	1.681	1.636	1.598	1.560	1.539
Pedrera	1.317	1.310	1.177	1.143	1.071	999
Pedroso (El)	754	726	729	702	702	674
Peñaflor	941	895	848	817	817	785
Pilas	2.952	2.917	2.905	2.843	2.732	2.339
Pruna	657	641	637	635	616	613
Puebla de Cazalla (La)	2.487	2.454	2.390	2.299	2.199	1.969
Puebla de los Infantes (La)	854	830	832	820	816	804
Puebla del Río (La)	2.779	2.819	2.868	2.865	2.936	3.006
Real de la Jara (El)	507	502	496	493	487	478
Rinconada (La)	9.121	9.208	9.448	9.409	9.256	9.532
Roda de Andalucía (La)	1.212	1.229	1.253	1.257	1.258	1.236
Ronquillo (El)	402	384	378	381	400	385
Rubio (El)	917	874	846	830	812	819
Salteras	1.247	1.281	1.432	1.534	1.645	1.721
San Juan de Aznalfarache	6.331	6.328	6.530	6.595	6.373	6.241
San Nicolás del Puerto	221	225	231	224	224	217
Sanlúcar la Mayor	3.440	3.420	3.457	3.492	3.560	3.491
Santiponce	2.053	2.047	2.152	2.214	2.277	2.333
Saucejo (El)	1.062	1.054	1.075	1.058	982	880
Sevilla	229.973	215.002	209.620	209.121	208.010	209.181
Tocina	2.096	2.022	2.037	2.036	2.062	2.081
Tomares	6.290	6.482	6.748	6.974	7.125	7.344
Umbrete	1.461	1.501	1.602	1.755	1.875	2.001
Utrera	12.076	11.867	11.900	11.710	11.440	11.272
Valencina de la Concepción	2.656	2.698	2.781	2.830	2.908	2.990
Villamanrique de la Condesa	914	873	856	813	785	769
Villanueva de San Juan	381	373	371	357	343	332
Villanueva del Ariscal	1.599	1.612	1.697	1.737	1.813	1.830
Villanueva del Río y Minas	1.379	1.328	1.299	1.260	1.229	1.231
Villaverde del Río	1.467	1.416	1.363	1.344	1.345	1.363
Viso del Alcor (El)	3.966	3.933	3.885	3.659	3.275	2.818
Total	**520.614**	**504.382**	**502.236**	**498.961**	**496.730**	**499.690**

7.2.2. Líneas RDSI en servicio. 2002-2007

Municipio	2002	2003	2004	2005	2006	2007
Aguadulce	20	19	16	12	14	17
Alanís	23	24	23	18	16	15
Albaida del Aljarafe	5	5	10	9	9	7
Alcalá de Guadaíra	1.091	1.214	1.338	1.398	1.489	1.530
Alcalá del Río	62	58	59	50	50	52
Alcolea del Río	20	27	27	28	22	22
Algaba (La)	68	82	76	74	71	69
Algámitas	14	15	15	14	14	12
Almadén de la Plata	14	16	13	13	10	9
Almensilla	32	29	27	19	17	13
Arahal	105	110	122	128	115	109
Aznalcázar	63	57	42	48	53	48
Aznalcóllar	49	47	34	32	34	39
Badolatosa	13	16	18	17	13	9
Benacazón	32	31	30	32	32	28
Bollullos de la Mitación	97	111	153	176	202	218
Bormujos	180	188	263	277	290	296
Brenes	93	104	107	100	99	95
Burguillos	32	31	39	36	40	41
Cabezas de San Juan (Las)	87	92	100	99	92	87
Camas	305	324	343	361	357	350
Campana (La)	36	40	36	39	36	31
Cantillana	60	57	59	62	65	63
Cañada Rosal	25	25	20	21	19	18
Carmona	266	264	278	280	275	274
Carrión de los Céspedes	19	17	18	17	16	17
Casariche	22	21	22	20	21	20
Castilblanco de los Arroyos	24	31	16	17	16	19
Castilleja de Guzmán	19	15	16	14	15	15
Castilleja de la Cuesta	157	171	215	210	200	182
Castilleja del Campo	4	6	7	7	7	5
Castillo de las Guardas (El)	0	0	0	0	0	0
Cazalla de la Sierra	89	92	78	68	56	48
Constantina	51	66	60	60	55	47
Coria del Río	183	202	217	216	221	207
Coripe	10	8	8	9	8	7
Coronil (El)	35	48	30	27	25	22
Corrales (Los)	19	25	15	14	16	15
Cuervo de Sevilla (El)	52	56	56	49	47	51
Dos Hermanas	1.425	1.540	1.676	1.723	1.798	1.798
Écija	468	529	524	531	527	541
Espartinas	56	71	71	82	81	74
Estepa	110	111	123	110	140	134
Fuentes de Andalucía	45	35	34	29	21	21
Garrobo (El)	0	0	0	0	0	0
Gelves	115	118	124	122	125	119
Gerena	47	55	46	44	51	46
Gilena	17	20	21	22	22	24
Gines	171	181	164	142	136	135
Guadalcanal	32	35	29	22	24	20
Guillena	89	77	62	71	70	70
Herrera	18	14	18	20	19	16
Huévar del Aljarafe	18	20	18	18	17	24

7.2.2. Líneas RDSI en servicio. 2002-2007

Municipio	2002	2003	2004	2005	2006	2007
Isla Mayor	43	49	37	32	31	25
Lantejuela	23	43	53	31	28	29
Lebrija	171	182	187	178	175	163
Lora de Estepa	9	10	11	8	8	7
Lora del Río	113	117	116	123	120	120
Luisiana (La)	37	52	36	35	32	31
Madroño (El)	0	0	0	0	0	0
Mairena del Alcor	133	137	152	152	150	136
Mairena del Aljarafe	913	896	884	882	910	930
Marchena	156	167	159	166	169	161
Marinaleda	14	13	13	11	15	15
Martín de la Jara	10	10	10	10	9	9
Molares (Los)	17	19	21	22	20	20
Montellano	29	28	28	30	26	30
Morón de la Frontera	243	257	267	283	289	284
Navas de la Concepción (Las)	13	18	17	14	12	12
Olivares	29	31	36	42	43	43
Osuna	139	148	154	148	153	149
Palacios y Villafranca (Los)	252	286	297	302	295	279
Palomares del Río	29	24	24	25	27	27
Paradas	37	34	30	28	26	25
Pedrera	39	33	33	32	34	28
Pedroso (El)	29	34	31	28	29	28
Peñaflor	26	31	27	26	25	21
Pilas	101	101	103	99	104	103
Pruna	10	13	18	22	18	16
Puebla de Cazalla (La)	58	63	64	61	53	51
Puebla de los Infantes (La)	26	26	16	18	15	17
Puebla del Río (La)	76	62	59	56	55	53
Real de la Jara (El)	16	23	19	13	16	19
Rinconada (La)	406	418	467	495	537	542
Roda de Andalucía (La)	73	69	77	78	74	72
Ronquillo (El)	8	9	12	7	10	11
Rubio (El)	13	15	17	17	14	12
Salteras	59	79	51	61	73	85
San Juan de Aznalfarache	183	203	227	242	216	214
San Nicolás del Puerto	10	10	6	6	6	6
Sanlúcar la Mayor	90	86	110	114	123	129
Santiponce	68	62	59	55	58	49
Saucejo (El)	18	26	19	18	15	16
Sevilla	15.884	16.454	16.975	17.310	17.636	17.454
Tocina	65	78	64	60	53	49
Tomares	324	323	347	342	351	349
Umbrete	36	40	44	40	44	39
Utrera	345	360	390	413	420	421
Valencina de la Concepción	177	172	164	158	153	150
Villamanrique de la Condesa	19	29	23	21	19	25
Villanueva de San Juan	5	10	8	8	7	7
Villanueva del Ariscal	34	35	37	27	27	23
Villanueva del Río y Minas	33	41	39	38	38	29
Villaverde del Río	45	40	38	35	35	33
Viso del Alcor (El)	112	125	120	113	109	109
Total	**26.885**	**28.141**	**29.112**	**29.542**	**30.073**	**29.784**

7.2.3. Líneas ADSL en servicio. 2003-2007

Municipio	2003	2004	2005	2006	2007
Aguadulce	0	38	92	144	206
Alanís	0	22	56	93	117
Albaida del Aljarafe	36	60	127	255	369
Alcalá de Guadaíra	1.885	3.043	4.531	6.275	7.070
Alcalá del Río	143	273	432	755	1.068
Alcolea del Río	0	0	0	113	181
Algaba (La)	202	349	601	1.047	1.671
Algámitas	0	0	40	68	90
Almadén de la Plata	0	15	46	64	98
Almensilla	96	261	477	669	800
Arahal	244	429	661	1.134	1.421
Aznalcázar	47	117	194	339	434
Aznalcóllar	24	118	217	333	482
Badolatosa	2	0	1	88	149
Benacazón	71	155	304	546	738
Bollullos de la Mitación	268	486	824	1.209	1.689
Bormujos	659	1.294	2.108	3.334	4.000
Brenes	207	341	562	944	1.257
Burguillos	0	97	206	369	508
Cabezas de San Juan (Las)	162	279	421	639	791
Camas	893	1.464	2.064	2.458	2.628
Campana (La)	0	64	139	205	293
Cantillana	122	230	400	616	847
Cañada Rosal	0	23	86	136	169
Carmona	471	901	1.424	2.031	2.665
Carrión de los Céspedes	47	68	132	189	243
Casariche	50	94	188	273	330
Castilblanco de los Arroyos	0	101	187	324	425
Castilleja de Guzmán	143	244	392	473	597
Castilleja de la Cuesta	636	1.137	1.814	2.683	3.243
Castilleja del Campo	10	17	29	55	80
Castillo de las Guardas (El)	0	0	29	59	74
Cazalla de la Sierra	31	102	212	343	425
Constantina	39	116	263	417	549
Coria del Río	586	1.031	1.640	2.303	2.725
Coripe	15	34	50	79	110
Coronil (El)	0	83	162	257	330
Corrales (Los)	0	47	148	219	308
Cuervo de Sevilla (El)	93	137	243	366	425
Dos Hermanas	3.998	6.237	8.186	10.207	11.377
Écija	961	1.494	2.290	3.348	4.538
Espartinas	496	850	1.330	1.980	2.538
Estepa	248	381	683	1.043	1.368
Fuentes de Andalucía	83	144	302	402	549
Garrobo (El)	0	0	32	54	83
Gelves	446	755	1.177	1.492	1.866
Gerena	0	113	190	434	567
Gilena	61	81	154	207	307
Gines	755	1.163	1.780	2.482	2.812
Guadalcanal	0	41	95	176	232
Guillena	79	251	462	778	1.057
Herrera	122	189	346	467	646
Huévar del Aljarafe	16	76	149	227	320

7.2.3. Líneas ADSL en servicio. 2003-2007

Municipio	2003	2004	2005	2006	2007
Isla Mayor	0	81	198	294	418
Lantejuela	0	0	103	182	256
Lebrija	387	600	938	1.340	1.587
Lora de Estepa	0	19	42	71	102
Lora del Río	281	454	715	1.150	1.390
Luisiana (La)	0	73	150	250	332
Madroño (El)	0	1	7	13	13
Mairena del Alcor	470	769	1.238	1.904	2.566
Mairena del Aljarafe	2.540	3.892	5.447	6.351	6.804
Marchena	349	566	893	1.303	1.612
Marinaleda	0	10	24	73	127
Martín de la Jara	0	0	81	155	221
Molares (Los)	0	0	75	135	195
Montellano	41	90	140	195	254
Morón de la Frontera	414	730	1.203	1.937	2.671
Navas de la Concepción (Las)	0	18	32	64	97
Olivares	189	321	576	904	1.273
Osuna	325	525	846	1.267	1.710
Palacios y Villafranca (Los)	527	821	1.229	1.629	2.218
Palomares del Río	263	436	687	1.030	1.369
Paradas	78	142	251	360	473
Pedrera	49	73	144	198	235
Pedroso (El)	0	31	44	96	95
Peñaflor	3	49	84	188	233
Pilas	254	416	642	818	808
Pruna	0	0	0	94	155
Puebla de Cazalla (La)	153	216	264	370	432
Puebla de los Infantes (La)	0	54	90	141	190
Puebla del Río (La)	160	335	638	1.025	1.362
Real de la Jara (El)	0	25	41	94	130
Rinconada (La)	952	1.734	2.587	3.542	4.349
Roda de Andalucía (La)	71	138	233	360	487
Ronquillo (El)	0	0	45	84	97
Rubio (El)	0	0	90	160	234
Salteras	14	196	454	737	956
San Juan de Aznalfarache	668	1.211	1.794	2.271	2.199
San Nicolás del Puerto	2	20	31	38	46
Sanlúcar la Mayor	379	625	948	1.377	1.661
Santiponce	191	305	554	838	1.094
Saucejo (El)	0	33	80	121	153
Sevilla	26.789	39.281	55.619	65.341	73.274
Tocina	78	228	436	704	908
Tomares	1.372	2.234	3.242	4.188	4.786
Umbrete	123	245	496	743	1.064
Utrera	1.171	1.852	2.769	3.834	4.244
Valencina de la Concepción	447	722	1.111	1.419	1.778
Villamanrique de la Condesa	0	45	113	187	280
Villanueva de San Juan	4	17	35	55	77
Villanueva del Ariscal	152	276	478	711	910
Villanueva del Río y Minas	0	0	0	66	289
Villaverde del Río	65	142	271	422	579
Viso del Alcor (El)	255	412	561	669	823
Total	**53.663**	**85.508**	**127.447**	**166.699**	**197.481**

7.2.4. Indicadores de comunicaciones. 2007

Municipio	Tasa anual crecimiento líneas telefónicas 2001-2006	Líneas telefónicas por 100 hab.
Aguadulce	1,56%	32,52
Alanís	-1,49%	29,20
Albaida del Aljarafe	5,74%	27,96
Alcalá de Guadaíra	1,06%	25,75
Alcalá del Río	0,38%	23,61
Alcolea del Río	-2,03%	16,96
Algaba (La)	2,72%	26,75
Algámitas	-0,73%	26,19
Almadén de la Plata	-0,92%	29,55
Almensilla	5,49%	28,10
Arahal	-1,54%	21,60
Aznalcázar	0,50%	24,02
Aznalcóllar	-0,42%	19,63
Badolatosa	-1,69%	20,23
Benacazón	2,72%	26,28
Bollullos de la Mitación	11,10%	37,96
Bormujos	9,55%	36,63
Brenes	0,98%	24,01
Burguillos	5,85%	20,57
Cabezas de San Juan (Las)	-4,34%	15,28
Camas	-1,19%	29,62
Campana (La)	-2,19%	19,45
Cantillana	0,11%	21,35
Cañada Rosal	-1,74%	15,37
Carmona	-1,24%	27,38
Carrión de los Céspedes	-0,19%	28,26
Casariche	-0,69%	24,61
Castilblanco de los Arroyos	-0,19%	27,18
Castilleja de Guzmán	2,83%	31,29
Castilleja de la Cuesta	2,31%	32,49
Castilleja del Campo	3,25%	31,06
Castillo de las Guardas (El)	-1,85%	33,50
Cazalla de la Sierra	-0,94%	31,15
Constantina	-1,18%	29,62
Coria del Río	0,39%	26,36
Coripe	0,11%	25,86
Coronil (El)	-0,77%	20,67
Corrales (Los)	-2,46%	24,44
Cuervo de Sevilla (El)	-4,78%	13,45
Dos Hermanas	-1,89%	22,24
Écija	-0,31%	26,34
Espartinas	10,58%	36,18
Estepa	-0,48%	29,90
Fuentes de Andalucía	-1,51%	23,07
Garrobo (El)	1,35%	31,02
Gelves	4,51%	34,92
Gerena	0,71%	25,85
Gilena	-1,60%	26,16
Gines	3,24%	33,39
Guadalcanal	-1,55%	29,56
Guillena	3,22%	26,74
Herrera	-0,21%	26,51
Huévar del Aljarafe	1,83%	24,99

Municipio	Tasa anual crecimiento líneas telefónicas 2001-2006	Líneas telefónicas por 100 hab.
Isla Mayor	-2,54%	20,75
Lantejuela	-2,94%	17,03
Lebrija	-3,37%	18,71
Lora de Estepa	1,84%	33,17
Lora del Río	-3,09%	20,08
Luisiana (La)	-0,51%	21,89
Madroño (El)	-0,48%	35,13
Mairena del Alcor	1,68%	27,27
Mairena del Aljarafe	-0,22%	30,61
Marchena	-1,56%	24,10
Marinaleda	-1,73%	19,36
Martín de la Jara	-0,33%	26,19
Molares (Los)	-1,18%	17,49
Montellano	-3,85%	15,92
Morón de la Frontera	-0,89%	25,64
Navas de la Concepción (Las)	-2,68%	23,43
Olivares	1,28%	29,95
Osuna	0,10%	27,10
Palacios y Villafranca (Los)	-3,21%	15,55
Palomares del Río	7,42%	37,91
Paradas	-2,23%	22,02
Pedrera	-5,38%	19,36
Pedroso (El)	-2,22%	29,84
Peñaflor	-3,56%	20,99
Pilas	-4,55%	18,74
Pruna	-1,38%	20,78
Puebla de Cazalla (La)	-4,56%	17,88
Puebla de los Infantes (La)	-1,20%	24,50
Puebla del Río (La)	1,58%	25,36
Real de la Jara (El)	-1,17%	29,45
Rinconada (La)	0,89%	27,86
Roda de Andalucía (La)	0,39%	28,11
Ronquillo (El)	-0,86%	27,60
Rubio (El)	-2,24%	23,08
Salteras	6,66%	36,68
San Juan de Aznalfarache	-0,29%	31,29
San Nicolás del Puerto	-0,36%	32,20
Sanlúcar la Mayor	0,29%	28,57
Santiponce	2,59%	29,93
Saucejo (El)	-3,69%	19,87
Sevilla	-1,88%	29,92
Tocina	-0,14%	22,45
Tomares	3,15%	34,81
Umbrete	6,49%	29,52
Utrera	-1,37%	22,94
Valencina de la Concepción	2,40%	38,35
Villamanrique de la Condesa	-3,40%	19,23
Villanueva de San Juan	-2,72%	23,56
Villanueva del Ariscal	2,74%	31,72
Villanueva del Río y Minas	-2,25%	23,54
Villaverde del Río	-1,46%	19,72
Viso del Alcor (El)	-6,61%	15,91

7.1.1. Parque de vehículos. 2006

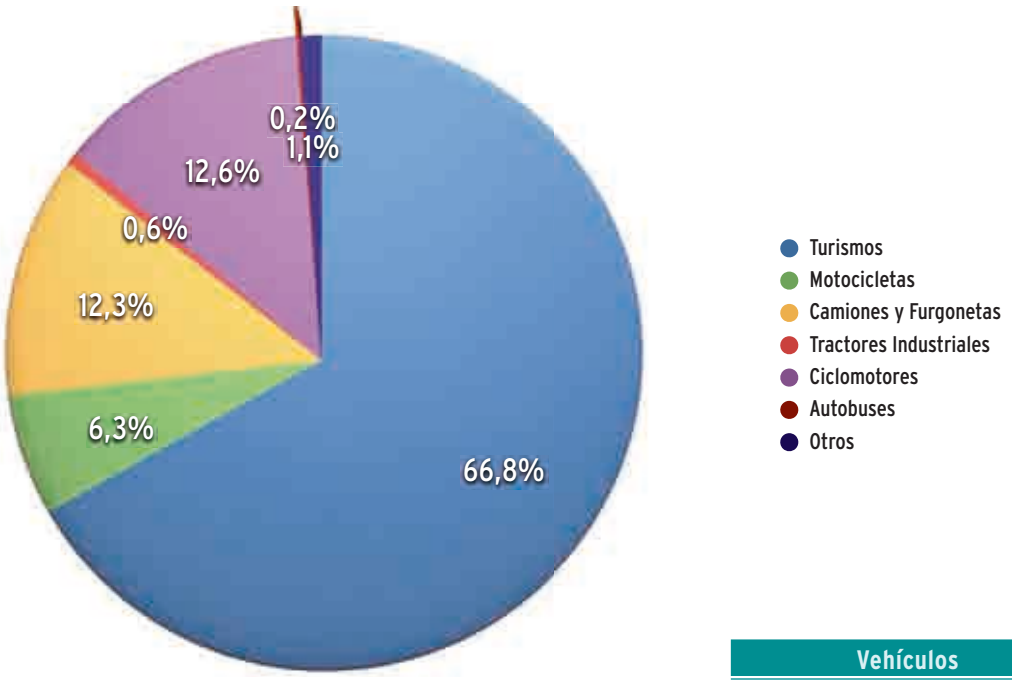

Vehículos	Nº
Turismos	812.823
Motocicletas	76.639
Camiones y Furgonetas	150.134
Tractores Industriales	7.846
Ciclomotores	153.337
Autobuses	1.968
Otros	13.306

7.2. Líneas RDSI y ADSL en servicio. 2003-2007

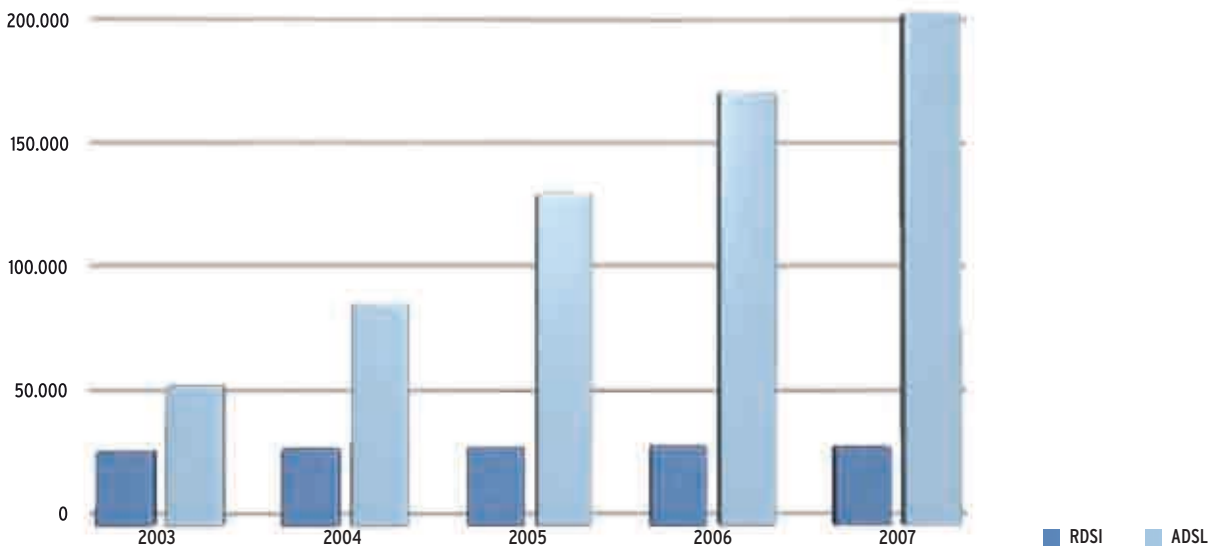

	2003	2004	2005	2006	2007
RDSI	28.141	29.112	29.542	30.073	29.784
ADSL	53.663	85.508	127.447	166.699	197.481

Capítulo VIII

EDUCACIÓN, CULTURA Y DEPORTES

8.1. Educación
8.2. Cultura
8.3. Deportes

Notas:

Los datos recogidos en este capítulo hacen referencia al curso académico 2006-2007.

El sistema de educación vigente en Andalucía fue implantado por la Ley General de Educación (L.G.E.) de 1970, modificado por normativas posteriores y hoy regulado por la Ley Orgánica del Derecho a la Educación (L.O.D.E.) para todos los niveles, excepto para el Universitario, que se regula por la Ley de Reforma Universitaria.

En el Título III la ley recoge también la educación de las personas adultas (EA). En la Educación de Adultos podrá adquirirse formación básica o acceder a los niveles o grados del sistema educativo, si bien dentro de esta modalidad de enseñanza tienen preferencia los grupos sociales con carencia y necesidades de formación básica o con dificultades para su inserción laboral.

Son centros privados concertados aquellos que tienen subvencionada, con fondos públicos de la Consejería de Educación y Ciencia, al menos una unidad de cualquiera de los niveles educativos impartidos. Dichos centros concertados pueden tener, por tanto, alumnos privados concertados y alumnos privados no concertados, según reciban formación en unidades concertadas o unidades sin concertar.

El sistema educativo se organiza en etapas, ciclos, grados, cursos y niveles de enseñanza de forma que asegure la transición entre los mismos y, en su caso, dentro de cada uno de ellos. Las enseñanzas que ofrece el sistema educativo son las siguientes:

a) Educación infantil.
b) Educación primaria.
c) Educación secundaria obligatoria.
d) Bachillerato.
e) Formación profesional.
f) Enseñanzas de idiomas.
g) Enseñanzas artísticas: Arte dramático, Música, Danza, Artes plásticas y diseño.
h) Enseñanzas deportivas.
i) Educación de personas adultas.
j) Enseñanza universitaria.

La educación primaria y la educación secundaria obligatoria constituyen la educación básica; la educación secundaria se divide en educación secundaria obligatoria y educación secundaria postobligatoria. Constituyen la educación secundaria postobligatoria el bachillerato, la formación profesional de grado medio, las enseñanzas profesionales de artes plásticas y diseño de grado medio y las enseñanzas deportivas de grado medio. Las enseñanzas de idiomas, las enseñanzas artísticas y las deportivas tendrán la consideración de enseñanzas de régimen especial. Cabe se señalar que todas las enseñanzas del sistema educativo se adaptarán al alumnado con necesidad específica de apoyo educativo. Dicha adaptación garantizará el acceso, la permanencia y la progresión de este alumnado en el sistema educativo, contando además con centros de Educación Especial.

Educación infantil: constituye la etapa educativa con identidad propia que atiende a niñas y niños desde el nacimiento hasta los seis años de edad, y su finalidad es la de contribuir a su desarrollo físico, afectivo, social e intelectual. La

8.1. Educación

8.1.1. Centros educativos por tipo de centro. Curso 2006-2007
8.1.2. Alumnos matriculados y unidades escolares. Curso 2006-2007
8.1.3. Profesorado. Curso 2006-2007
8.1.4. Plan de Formación Continua de Diputación de Sevilla. Asistentes por municipios. 2007
8.1.5. Plan de Formación Continua de Diputación de Sevilla. Asistentes de Entidades Supramunicipales. 2007
8.1.6. Plan de Formación Continua de Diputación de Sevilla. Asistentes de Otras Entidades. 2007

etapa de educación infantil se ordena en dos ciclos. El primero comprende hasta los tres años, y el segundo, desde los tres a los seis años de edad. En ambos ciclos de la educación infantil se atenderá progresivamente al desarrollo afectivo, al movimiento y los hábitos de control corporal, a las manifestaciones de la comunicación y del lenguaje, a las pautas elementales de convivencia y relación social, así como al descubrimiento de las características físicas y sociales del medio en el que viven. Además se facilitará que niñas y niños elaboren una imagen de sí mismos positiva y equilibrada y adquieran autonomía personal.

Educación primaria: es una etapa educativa que comprende seis cursos académicos, que se cursarán ordinariamente entre los seis y los doce años de edad. La finalidad de la educación primaria es proporcionar a todos los niños y niñas una educación que permita afianzar su desarrollo personal y su propio bienestar, adquirir las habilidades culturales básicas relativas a la expresión y comprensión oral, a la lectura, a la escritura y al cálculo, así como desarrollar las habilidades sociales, los hábitos de trabajo y estudio, el sentido artístico, la creatividad y la afectividad. La etapa de educación primaria comprende tres ciclos de dos años académicos cada uno y se organiza en áreas, que tendrán un carácter global e integrador.

Educación secundaria obligatoria: la etapa de educación secundaria obligatoria comprende cuatro cursos, que se seguirán ordinariamente entre los doce y los dieciséis años de edad. La finalidad de la educación secundaria obligatoria consiste en lograr que los alumnos y alumnas adquieran los elementos básicos de la cultura, especialmente en sus aspectos humanístico, artístico, científico y tecnológico; desarrollar y consolidar en ellos hábitos de estudio y de trabajo; prepararles para su incorporación a estudios posteriores y para su inserción laboral; y formarles para el ejercicio de sus derechos y obligaciones en la vida como ciudadanos. En la educación secundaria obligatoria se prestará especial atención a la orientación educativa y profesional del alumnado.

Bachillerato: el bachillerato tiene como finalidad proporcionar a los alumnos formación, madurez intelectual y humana, conocimientos y habilidades que les permitan desarrollar funciones sociales e incorporarse a la vida activa con responsabilidad

FUENTES:

8.1.1. Consejería de Educación. Junta de Andalucía
8.1.2. Consejería de Educación. Junta de Andalucía
8.1.3. Consejería de Educación. Junta de Andalucía
8.1.4. Área de Organización y Sistemas. Diputación de Sevilla
8.1.5. Área de Organización y Sistemas. Diputación de Sevilla
8.1.6. Área de Organización y Sistemas. Diputación de Sevilla

y competencia. Asimismo, capacitará a los alumnos para acceder a la educación superior. Podrán acceder a los estudios del bachillerato los alumnos que estén en posesión del título de Graduado en Educación Secundaria Obligatoria. El bachillerato comprende dos cursos, se desarrollará en modalidades diferentes, se organizará de modo flexible y, en su caso, en distintas vías, a fin de que pueda ofrecer una preparación especializada a los alumnos, acorde con sus perspectivas e intereses de formación, o permita la incorporación a la vida activa una vez finalizado el mismo. Las modalidades del bachillerato son las siguientes: artes, ciencias y tecnología, y humanidades y ciencias sociales.

Formación profesional: comprende el conjunto de acciones formativas que capacitan para el desempeño cualificado de las diversas profesiones, el acceso al empleo y la participación activa en la vida social, cultural y económica. Engloba un conjunto de ciclos formativos con una organización modular, de duración variable y contenidos teórico-prácticos adecuados a los diversos campos profesionales. Los ciclos formativos serán de grado medio y de grado superior, estarán referidos al Catálogo Nacional de Cualificaciones Profesionales y constituirán, respectivamente, la formación profesional de grado medio y la formación profesional de grado superior.

Programa de garantía social: estos programas van dirigidos a aquellos estudiantes de entre 17 y 21 años que, por razones de orden social, económico cultural o educativo, no alcanzan la titulación básica una vez que se les han aplicado todas las medidas de atención a la diversidad. Se trata de estudiantes que no han alcanzado los objetivos generales de la Educación secundaria obligatoria y no poseen titulación alguna de Formación profesional. Su objetivo es dar al os alumnos y alumnas una formación básica y profesional con la intención de que puedan incorporarse al mundo laboral, o bien continuar estudios en Enseñanzas especiales o de Formación profesional específica de grado medio.

Enseñanzas artísticas: las enseñanzas artísticas tienen como finalidad proporcionar al alumnado una formación artística de calidad, y garantizar la cualificación de los futuros profesionales de la música, la danza, el arte dramático, las artes plásticas y el diseño.

Enseñanzas de idiomas: las enseñanzas de idiomas tienen por objeto capacitar al alumnado para el uso adecuado de los diferentes idiomas, fuera de las etapas ordinarias del sistema educativo, y se organizan en los niveles siguientes: básico, intermedio y avanzado.

Enseñanzas deportivas: las enseñanzas deportivas tienen como finalidad preparar a los alumnos para la actividad profesional en relación con una modalidad o especialidad deportiva, así como facilitar su adaptación a la evolución del mundo laboral y deportivo y a la ciudadanía activa.

Educación de personas adultas: la educación de personas adultas tiene la finalidad de ofrecer a todos los mayores de dieciocho años la posibilidad de adquirir, actualizar, completar o ampliar sus conocimientos y aptitudes para su desarrollo personal y profesional.

Alumnado con necesidad específica de apoyo educativo: las Administraciones educativas dispondrán los medios necesarios para que todo el alumnado alcance el máximo desarrollo personal, intelectual, social y emocional. Corresponde a las Administraciones educativas asegurar los recursos necesarios para que los alumnos y alumnas que requieran una atención educativa diferente a la ordinaria, por presentar necesidades educativas especiales, por dificultades específicas de aprendizaje, por sus altas capacidades intelectuales, por haberse incorporado tarde al sistema educativo, o por condiciones personales o de historia escolar, puedan alcanzar el máximo desarrollo posible de sus capacidades personales y, en todo caso, los objetivos establecidos con carácter general para todo el alumnado.

Se entiende por **Unidad** al alumnado que permanece junto en el aula la mayoría de las horas de clase.

Cabe señalar el valor nulo de las variables educativos en el municipio de El Madroño, puesto que se trata de una unidad escolar que pertenece al centro público rural de Berrocal (Huelva).

La Diputación de Sevilla a través del Área de Organización y Sistemas, ofrece formación continua tanto a sus empleados como a los de los Ayuntamientos, Mancomunidades y Consorcios de la Provincia. Esta formación se instrumenta en el Plan de Formación Continua que en el presente ejercicio 2008 se ofrece a más de 17.000 empleados públicos. La oferta es muy variada con más de cien acciones formativas y doscientas ediciones. Para la configuración de la oferta se solicita la colaboración de los posibles participantes de las distintas Entidades adheridas y los empleados de la propia Diputación.

8.1.1. Centros Educativos por tipo de centro. Curso 2006-2007

	Centros de Educación Infantil Primaria y secundaria		Centros de Educación especial		Centros de Enseñanza de Régimen Especial		Centro de Educación de Adultos		Total centros
Municipio	Públicos	Privados	Públicos	Privados	Públicos	Privados	Públicos	Privados	
Aguadulce	1	0	0	0	0	0	1	0	2
Alanís	1	0	0	0	0	0	1	0	2
Albaida del Aljarafe	2	0	0	0	0	0	0	0	2
Alcalá de Guadaíra	20	2	0	2	2	0	3	0	29
Alcalá del Río	6	0	0	0	0	0	1	0	7
Alcolea del Río	2	0	0	0	0	0	1	0	3
Algaba (La)	5	0	0	0	0	0	1	0	6
Algámitas	1	0	0	0	0	0	1	0	2
Almadén de la Plata	1	0	0	0	0	0	0	0	1
Almensilla	2	1	0	0	0	0	0	0	3
Arahal	7	0	0	0	0	0	1	0	8
Aznalcázar	2	0	0	0	0	0	1	0	3
Aznalcóllar	4	0	0	0	0	0	1	0	5
Badolatosa	3	0	0	0	0	0	1	0	4
Benacazón	2	0	0	0	0	0	1	0	3
Bollullos de la Mitación	2	2	0	0	0	1	0	0	5
Bormujos	4	5	0	0	0	0	1	0	10
Brenes	4	2	0	0	0	0	1	0	7
Burguillos	2	0	0	0	0	0	1	0	3
Cabezas de San Juan (Las)	7	0	0	0	0	0	1	0	8
Camas	11	1	0	0	0	0	1	0	13
Campana (La)	2	0	0	0	0	0	1	0	3
Cantillana	3	3	0	0	0	0	1	0	7
Carmona	10	4	0	0	0	0	2	0	16
Carrión de los Céspedes	1	0	0	0	0	0	0	0	1
Casariche	2	0	0	0	0	0	1	0	3
Castilblanco de los Arroyos	2	0	0	0	0	0	1	0	3
Castilleja de Guzmán	2	0	0	0	0	0	0	0	2
Castilleja de la Cuesta	7	1	0	0	0	0	1	0	9
Castilleja del Campo	1	0	0	0	0	0	0	0	1
Castillo de las Guardas (El)	1	0	0	0	0	0	1	0	2
Cazalla de la Sierra	2	1	0	0	1	0	1	0	5
Constantina	2	1	0	0	0	0	1	0	4
Coria del Río	8	1	0	0	1	0	1	0	11
Coripe	1	0	0	0	0	0	1	0	2
Coronil (El)	2	0	0	0	0	0	1	0	3
Corrales (Los)	2	0	0	0	0	0	1	0	3
Dos Hermanas	41	19	0	0	1	0	2	0	63
Écija	13	5	0	0	2	0	1	0	21
Espartinas	4	2	0	0	0	0	0	0	6
Estepa	4	0	0	0	0	0	1	0	5
Fuentes de Andalucía	3	0	0	0	0	0	1	0	4
Garrobo (El)	1	0	0	0	0	0	0	0	1
Gelves	3	1	0	0	0	0	1	0	5
Gerena	2	0	0	0	0	0	0	0	2
Gilena	2	0	0	0	0	0	1	0	3
Gines	5	3	0	0	0	0	1	0	9
Guadalcanal	2	0	0	0	0	0	1	0	3
Guillena	4	0	0	0	0	0	1	0	5
Herrera	2	0	0	0	1	0	1	0	4
Huévar del Aljarafe	1	1	0	0	0	0	0	0	2

8.1.1. Centros Educativos por tipo de centro. Curso 2006-2007

Municipio	Centros de Educación Infantil Primaria y secundaria		Centros de Educación especial		Centros de Enseñanza de Régimen Especial		Centro de Educación de Adultos		Total centros
	Públicos	Privados	Públicos	Privados	Públicos	Privados	Públicos	Privados	
Isla Mayor	4	0	0	0	0	0	1	0	5
Lantejuela	2	0	0	0	0	0	1	0	3
Lebrija	11	0	0	0	1	0	1	0	13
Lora de Estepa	1	0	0	0	0	0	0	0	1
Lora del Río	9	2	0	0	0	0	1	0	12
Luisiana (La)	3	0	0	0	0	0	1	0	4
Madroño (El)	-	-	-	-	-	-	-	-	-
Mairena del Alcor	8	0	0	0	0	0	1	0	9
Mairena del Aljarafe	9	10	0	0	1	0	1	0	21
Marchena	6	1	0	0	0	0	1	0	8
Marinaleda	2	0	0	0	0	0	1	0	3
Martín de la Jara	1	0	0	0	0	0	1	0	2
Molares (Los)	2	0	0	0	0	0	1	0	3
Montellano	3	1	0	0	0	0	1	0	5
Morón de la Frontera	11	2	0	0	0	0	1	0	14
Navas de la Concepción (Las)	1	0	0	0	0	0	1	0	2
Olivares	3	0	0	0	0	0	1	0	4
Osuna	6	2	1	0	1	0	2	0	12
Palacios y Villafranca (Los)	15	1	0	0	0	0	1	0	17
Palomares del Río	2	0	0	0	0	0	1	0	3
Paradas	2	0	0	0	0	0	1	0	3
Pedrera	3	0	0	0	0	0	1	0	4
Pedroso (El)	2	0	0	0	0	0	1	0	3
Peñaflor	2	0	0	0	0	0	1	0	3
Pilas	5	2	0	0	0	0	1	0	8
Pruna	2	0	0	0	0	0	1	0	3
Puebla de Cazalla (La)	5	1	0	0	0	0	1	0	7
Puebla de los Infantes (La)	2	0	0	0	0	0	1	0	3
Puebla del Río (La)	4	0	0	0	0	0	1	0	5
Real de la Jara (El)	1	0	0	0	0	0	1	0	2
Rinconada (La)	11	3	0	0	1	0	1	0	16
Roda de Andalucía (La)	2	1	0	0	0	0	1	0	4
Ronquillo (El)	1	0	0	0	0	0	0	0	1
Rubio (El)	2	0	0	0	0	0	1	0	3
Salteras	3	0	0	0	0	0	1	0	4
San Juan de Aznalfarache	7	1	0	0	0	0	1	0	9
San Nicolás del Puerto	1	0	0	0	0	0	1	0	2
Sanlúcar la Mayor	3	3	0	0	1	0	1	0	8
Santiponce	2	0	0	0	0	0	1	0	3
Saucejo (El)	2	0	0	0	0	0	1	0	3
Sevilla	156	133	2	8	10	2	25	0	336
Tocina	3	1	0	0	0	0	1	0	5
Tomares	4	1	0	0	0	0	1	0	6
Umbrete	2	3	0	0	0	0	1	0	6
Utrera	18	4	0	1	1	0	1	0	25
Valencina de la Concepción	2	0	0	0	0	0	1	0	3
Villamanrique de la Condesa	2	0	0	0	0	0	1	0	3
Villanueva de San Juan	1	0	0	0	0	0	1	0	2
Villanueva del Ariscal	2	0	0	0	0	0	1	0	3
Villanueva del Río y Minas	3	0	0	0	0	0	1	0	4
Villaverde del Río	3	0	0	0	0	0	1	0	4
Viso del Alcor (El)	7	1	0	0	0	0	1	0	9
Total	**584**	**228**	**3**	**11**	**24**	**3**	**117**	**0**	**970**

8.1.2. Alumnos Matriculados y Unidades Escolares. Curso 2006-2007

	Educación Infantil		Educación Primaria		ESO		Bachillerato		Ciclos Formativos	
Municipio	Alumnos	Unidades	Alumnos	Unidades	Alumnos	Unidades	Alumnos	Unidades	Alumnos	Unidades
Aguadulce	47	3	134	6	51	2	0	0	0	0
Alanís	46	3	115	7	56	2	0	0	0	0
Albaida del Aljarafe	118	6	185	11	0	0	0	0	0	0
Alcalá de Guadaíra	2.422	104	4.676	201	3.109	118	1.032	36	460	26
Alcalá del Río	347	18	646	37	470	19	86	4	188	7
Alcolea del Río	107	5	230	12	181	8	0	0	0	0
Algaba (La)	419	18	749	34	693	26	189	7	27	3
Algámitas	29	2	83	6	28	2	0	0	0	0
Almadén de la Plata	52	3	92	6	32	2	0	0	0	0
Almensilla	254	15	251	13	97	4	0	0	0	0
Arahal	569	25	1.310	56	1.131	42	291	10	254	15
Aznalcázar	133	6	265	12	170	8	0	0	0	0
Aznalcóllar	200	9	433	19	295	11	0	0	0	0
Badolatosa	105	6	253	13	228	10	0	0	0	0
Benacazón	205	9	394	18	393	14	0	0	0	0
Bollullos de la Mitación	309	16	418	18	251	10	0	0	0	0
Bormujos	861	42	860	38	475	19	0	0	7	2
Brenes	507	23	832	35	656	23	117	4	161	9
Burguillos	166	7	403	17	277	11	92	3	21	3
Cabezas de San Juan (Las)	646	29	1.234	57	889	35	148	6	107	6
Camas	713	33	1.409	70	1.091	43	345	11	632	21
Campana (La)	161	8	396	17	267	11	0	0	0	0
Cantillana	442	22	672	29	489	18	135	5	89	6
Cañada Rosal	76	5	239	12	170	8	0	0	0	0
Carmona	945	43	1.765	78	1.355	49	355	13	228	11
Carrión de los Céspedes	72	3	147	8	72	4	0	0	0	0
Casariche	171	7	360	15	320	12	0	0	0	0
Castilblanco de los Arroyos	119	6	289	13	258	10	0	0	0	0
Castilleja de Guzmán	184	9	190	10	0	0	0	0	0	0
Castilleja de la Cuesta	616	28	1.305	57	1.025	40	294	9	192	9
Castilleja del Campo	11	1	9	1	0	0	0	0	0	0
Castillo de las Guardas (El)	38	3	88	6	35	2	0	0	0	0
Cazalla de la Sierra	165	8	273	16	292	13	96	4	97	6
Constantina	190	9	453	21	468	17	172	7	72	4
Coria del Río	900	38	1.726	74	1.387	51	376	14	217	12
Coripe	32	3	87	6	37	2	0	0	0	0
Coronil (El)	154	7	331	15	272	10	0	0	0	0
Corrales (Los)	130	6	297	13	431	16	0	0	0	0
Cuervo de Sevilla (El)	273	11	657	30	471	19	80	4	16	2
Dos Hermanas	5.244	225	8.885	375	6.214	237	1.712	70	758	38
Écija	1.378	60	2.717	118	2.160	82	767	27	602	29
Espartinas	756	31	1.248	53	772	31	121	6	6	1
Estepa	429	19	902	39	804	30	508	17	271	13
Fuentes de Andalucía	214	10	517	24	359	15	87	4	17	1
Garrobo (El)	21	2	53	5	0	0	0	0	0	0
Gelves	375	19	362	18	288	12	0	0	0	0
Gerena	183	9	367	16	427	17	115	4	35	4
Gilena	139	6	275	12	199	9	0	0	0	0
Gines	529	26	934	39	670	24	362	11	199	9
Guadalcanal	81	4	189	11	156	8	0	0	0	0
Guillena	347	18	648	31	450	17	0	0	0	0
Herrera	221	9	442	18	406	15	86	4	45	4
Huévar del Aljarafe	123	8	155	8	58	3	0	0	0	0
Isla Mayor	184	10	365	19	296	12	64	3	22	2
Lantejuela	152	7	321	14	221	9	0	0	0	0

8.1.2. Alumnos Matriculados y Unidades Escolares. Curso 2006-2007

	Educación Infantil		Educación Primaria		ESO		Bachillerato		Ciclos Formativos	
Municipio	Alumnos	Unidades	Alumnos	Unidades	Alumnos	Unidades	Alumnos	Unidades	Alumnos	Unidades
Lebrija	898	40	1.881	85	1.455	54	314	11	172	9
Lora de Estepa	14	1	59	5	0	0	0	0	0	0
Lora del Río	620	28	1.224	59	990	38	223	8	251	13
Luisiana (La)	137	8	301	17	289	11	0	0	0	0
Madroño (El)	-	-	-	-	-	-	-	-	-	-
Mairena del Alcor	697	29	1.370	57	993	37	114	4	58	4
Mairena del Aljarafe	1.918	86	2.923	119	2.223	78	792	27	295	15
Marchena	647	28	1.310	58	1.027	40	227	9	173	12
Marinaleda	67	3	201	12	143	8	0	0	0	0
Martín de la Jara	92	5	189	11	0	0	0	0	0	0
Molares (Los)	110	6	210	12	160	7	0	0	0	0
Montellano	234	11	513	23	398	15	153	5	27	2
Morón de la Frontera	868	42	1.818	83	1.410	54	327	10	225	10
Navas de la Concepción (Las)	44	3	106	6	36	2	0	0	0	0
Olivares	345	16	688	30	645	25	165	6	14	2
Osuna	594	24	1.343	53	1.021	38	272	10	365	18
Palacios y Villafranca (Los)	1.492	63	2.793	121	2.062	78	371	15	108	6
Palomares del Río	192	9	261	13	79	4	0	0	0	0
Paradas	184	8	455	18	338	13	0	0	0	0
Pedrera	188	9	401	18	293	10	0	0	0	0
Pedroso (El)	76	4	127	6	99	5	0	0	0	0
Peñaflor	101	5	209	12	205	9	0	0	0	0
Pilas	566	24	928	37	660	26	194	7	0	0
Pruna	99	5	213	12	148	7	0	0	0	0
Puebla de Cazalla (La)	401	16	789	33	702	26	116	4	44	4
Puebla de los Infantes (La)	71	4	190	11	167	8	0	0	0	0
Puebla del Río (La)	352	15	754	34	620	23	159	6	113	5
Real de la Jara (El)	52	3	111	6	75	3	0	0	0	0
Rinconada (La)	1.395	59	2.527	108	1.720	64	496	18	652	32
Roda de Andalucía (La)	140	7	296	13	206	10	0	0	0	0
Ronquillo (El)	45	3	77	6	24	2	0	0	0	0
Rubio (El)	96	5	216	12	213	9	0	0	0	0
Salteras	169	9	290	13	222	9	0	0	0	0
San Juan de Aznalfarache	498	22	1.239	58	1.077	42	226	8	74	6
San Nicolás del Puerto	21	2	38	3	10	1	0	0	0	0
Sanlúcar la Mayor	582	27	1.043	43	791	29	283	9	168	9
Santiponce	254	12	471	20	382	15	0	0	0	0
Saucejo (El)	131	6	329	16	298	10	161	5	33	2
Sevilla	20.648	916	41.052	1.768	31.784	1.186	12.943	441	12.488	537
Tocina	306	14	605	27	495	17	128	5	33	2
Tomares	686	28	1.155	46	754	26	329	11	458	18
Umbrete	276	13	381	17	545	20	199	8	215	9
Utrera	1.534	69	3.458	161	2.688	99	818	31	458	21
Valencina de la Concepción	236	10	482	21	344	13	0	0	0	0
Villamanrique de la Condesa	124	6	232	12	166	7	0	0	0	0
Villanueva de San Juan	36	3	95	6	25	2	0	0	0	0
Villanueva del Ariscal	212	9	362	17	269	11	0	0	0	0
Villanueva del Río y Minas	131	7	314	16	246	11	0	0	0	0
Villaverde del Río	274	12	498	20	468	19	119	4	22	2
Viso del Alcor (El)	698	32	1.287	55	1.015	38	193	7	48	3
Total	**62.861**	**2.828**	**120.450**	**5.316**	**91.382**	**3.471**	**26.952**	**952**	**21.217**	**984**

8.1.2. Alumnos Matriculados y Unidades Escolares. Curso 2006-2007

	Programas de Garantía Social		Educación Secundaria Adultos		Educación Especial		Reg.Esp. Escuelas de Arte	Reg.Esp.en Esc.Idiomas
Municipio	Alumnos	Unidades	Alumnos	Unidades	Alumnos	Unidades	Alumnos	Alumnos
Aguadulce	0	0	0	0	0	0	0	0
Alanís	0	0	0	0	0	0	0	0
Albaida del Aljarafe	0	0	0	0	0	0	0	0
Alcalá de Guadaíra	12	1	181	5	303	42	0	2.241
Alcalá del Río	11	1	0	0	1	1	0	0
Alcolea del Río	0	0	0	0	1	1	0	0
Algaba (La)	15	1	0	0	3	1	0	0
Algámitas	0	0	0	0	0	0	0	0
Almadén de la Plata	0	0	0	0	0	0	0	0
Almensilla	0	0	0	0	1	1	0	0
Arahal	41	3	0	0	4	2	0	57
Aznalcázar	0	0	0	0	2	1	0	0
Aznalcóllar	0	0	0	0	5	1	0	0
Badolatosa	0	0	0	0	0	0	0	0
Benacazón	0	0	0	0	5	1	0	0
Bollullos de la Mitación	0	0	0	0	0	0	13	0
Bormujos	12	1	0	0	2	1	0	0
Brenes	12	1	43	2	1	1	0	0
Burguillos	17	1	0	0	0	0	0	0
Cabezas de San Juan (Las)	0	0	0	0	4	1	0	0
Camas	35	3	0	0	0	0	0	0
Campana (La)	0	0	0	0	0	0	0	0
Cantillana	9	1	31	1	4	1	0	0
Cañada Rosal	0	0	0	0	0	0	0	0
Carmona	34	2	62	2	1	1	0	0
Carrión de los Céspedes	0	0	0	0	0	0	0	0
Casariche	0	0	0	0	2	1	0	0
Castilblanco de los Arroyos	0	0	0	0	0	0	0	0
Castilleja de Guzmán	0	0	0	0	0	0	0	0
Castilleja de la Cuesta	0	0	0	0	1	1	0	0
Castilleja del Campo	0	0	0	0	0	0	0	0
Castillo de las Guardas (El)	0	0	0	0	0	0	0	0
Cazalla de la Sierra	0	0	0	0	0	0	0	0
Constantina	0	0	21	1	0	0	0	0
Coria del Río	0	0	41	2	5	1	0	0
Coripe	0	0	0	0	0	0	0	0
Coronil (El)	0	0	0	0	1	1	0	0
Corrales (Los)	0	0	0	0	0	0	0	0
Cuervo de Sevilla (El)	0	0	0	0	3	1	0	0
Dos Hermanas	44	3	77	2	10	3	0	0
Écija	35	3	100	3	19	6	0	174
Espartinas	0	0	0	0	0	0	0	0
Estepa	24	2	29	1	2	1	0	88
Fuentes de Andalucía	12	1	0	0	0	0	0	0
Garrobo (El)	0	0	0	0	0	0	0	0
Gelves	0	0	0	0	0	0	0	0
Gerena	13	1	0	0	3	1	0	0
Gilena	0	0	0	0	1	1	0	0
Gines	12	1	27	1	1	1	0	0
Guadalcanal	0	0	0	0	0	0	0	0
Guillena	0	0	0	0	0	0	0	0
Herrera	0	0	0	0	0	0	0	0
Huévar del Aljarafe	0	0	0	0	0	0	0	0

8.1.2. Alumnos Matriculados y Unidades Escolares. Curso 2006-2007

	Programas de Garantía Social		Educación Secundaria Adultos		Educación Especial		Reg.Esp. Escuelas de Arte	Reg.Esp.en Esc.Idiomas
Municipio	Alumnos	Unidades	Alumnos	Unidades	Alumnos	Unidades	Alumnos	Alumnos
Isla Mayor	0	0	49	2	0	0	0	0
Lantejuela	0	0	0	0	0	0	0	0
Lebrija	7	1	0	0	18	6	0	286
Lora de Estepa	0	0	0	0	0	0	0	0
Lora del Río	27	2	32	1	7	2	0	0
Luisiana (La)	0	0	0	0	2	1	0	0
Madroño (El)	-	-	-	-	-	-	-	-
Mairena del Alcor	16	1	0	0	3	1	0	0
Mairena del Aljarafe	8	1	0	0	13	3	0	0
Marchena	18	1	66	2	5	1	0	0
Marinaleda	0	0	0	0	0	0	0	0
Martín de la Jara	0	0	0	0	0	0	0	0
Molares (Los)	0	0	0	0	1	1	0	15
Montellano	0	0	0	0	1	1	0	0
Morón de la Frontera	29	2	32	1	12	3	0	0
Navas de la Concepción (Las)	0	0	0	0	1	1	0	0
Olivares	5	1	0	0	3	1	0	0
Osuna	0	0	35	1	18	4	0	0
Palacios y Villafranca (Los)	0	0	65	2	3	1	0	0
Palomares del Río	0	0	0	0	2	1	0	0
Paradas	0	0	0	0	2	1	0	0
Pedrera	0	0	0	0	0	0	0	0
Pedroso (El)	0	0	0	0	0	0	0	0
Peñaflor	0	0	0	0	0	0	0	0
Pilas	0	0	0	0	0	0	0	0
Pruna	0	0	0	0	3	1	0	0
Puebla de Cazalla (La)	9	1	0	0	2	1	0	0
Puebla de los Infantes (La)	0	0	0	0	1	1	0	0
Puebla del Río (La)	12	1	0	0	2	1	0	0
Real de la Jara (El)	0	0	0	0	0	0	0	0
Rinconada (La)	15	1	104	3	6	2	0	0
Roda de Andalucía (La)	0	0	0	0	4	1	0	0
Ronquillo (El)	0	0	0	0	0	0	0	0
Rubio (El)	0	0	0	0	4	1	0	0
Salteras	0	0	0	0	3	1	0	0
San Juan de Aznalfarache	14	1	0	0	1	1	0	0
San Nicolás del Puerto	0	0	0	0	0	0	0	0
Sanlúcar la Mayor	16	1	35	1	2	1	0	0
Santiponce	0	0	0	0	1	1	0	0
Saucejo (El)	0	0	0	0	0	0	0	0
Sevilla	543	44	1.082	23	672	116	835	1.742
Tocina	18	1	0	0	0	0	0	0
Tomares	14	1	49	2	5	1	0	0
Umbrete	42	4	0	0	0	0	0	0
Utrera	63	4	80	3	39	9	0	0
Valencina de la Concepción	0	0	0	0	0	0	0	0
Villamanrique de la Condesa	0	0	0	0	0	0	0	0
Villanueva de San Juan	0	0	0	0	0	0	0	0
Villanueva del Ariscal	0	0	0	0	0	0	0	0
Villanueva del Río y Minas	0	0	0	0	0	0	0	0
Villaverde del Río	0	0	0	0	1	1	0	0
Viso del Alcor (El)	0	0	0	0	0	0	0	0
Total	**1.194**	**94**	**2.241**	**61**	**1.222**	**241**	**848**	**4.603**

8.1.2. Alumnos Matriculados y Unidades Escolares. Curso 2006-2007

	Reg.Esp. en Escuelas Arte Dramático	Reg.Esp. en Conservatorios de Música	Reg.Esp. en Conservatorios de Danza	Reg.Esp. Deportes	Educación Adultos Centros Permanentes	
Municipio	Alumnos	Unidades	Alumnos	Unidades	Alumnos	Unidades
Aguadulce	0	0	0	0	42	3
Alanís	0	0	0	0	30	5
Albaida del Aljarafe	0	0	0	0	0	0
Alcalá de Guadaíra	0	89	0	0	621	47
Alcalá del Río	0	0	0	0	156	8
Alcolea del Río	0	0	0	0	83	5
Algaba (La)	0	0	0	0	115	10
Algámitas	0	0	0	0	26	2
Almadén de la Plata	0	0	0	0	0	0
Almensilla	0	0	0	0	0	0
Arahal	0	0	0	0	305	14
Aznalcázar	0	0	0	0	68	5
Aznalcóllar	0	0	0	0	75	11
Badolatosa	0	0	0	0	30	2
Benacazón	0	0	0	0	50	3
Bollullos de la Mitación	0	0	0	0	0	0
Bormujos	0	0	0	0	96	6
Brenes	0	0	0	0	115	10
Burguillos	0	0	0	0	32	3
Cabezas de San Juan (Las)	0	0	0	0	252	18
Camas	0	0	0	0	396	19
Campana (La)	0	0	0	0	89	6
Cantillana	0	0	0	0	76	6
Cañada Rosal	0	0	0	0	0	0
Carmona	0	0	0	0	280	29
Carrión de los Céspedes	0	0	0	0	0	0
Casariche	0	0	0	0	38	4
Castilblanco de los Arroyos	0	0	0	0	82	4
Castilleja de Guzmán	0	0	0	0	0	0
Castilleja de la Cuesta	0	0	0	0	142	8
Castilleja del Campo	0	0	0	0	0	0
Castillo de las Guardas (El)	0	0	0	0	77	6
Cazalla de la Sierra	0	58	0	0	50	3
Constantina	0	0	0	0	68	7
Coria del Río	0	107	0	0	472	21
Coripe	0	0	0	0	45	2
Coronil (El)	0	0	0	0	95	4
Corrales (Los)	0	0	0	0	38	3
Cuervo de Sevilla (El)	0	0	0	0	228	17
Dos Hermanas	0	150	0	0	799	47
Écija	0	135	0	0	339	21
Espartinas	0	0	0	0	0	0
Estepa	0	0	0	0	153	11
Fuentes de Andalucía	0	0	0	0	64	3
Garrobo (El)	0	0	0	0	0	0
Gelves	0	0	0	0	88	5
Gerena	0	0	0	0	0	0
Gilena	0	0	0	0	59	4
Gines	0	0	0	0	51	3
Guadalcanal	0	0	0	0	97	8
Guillena	0	0	0	0	103	7
Herrera	0	131	0	0	111	7
Huévar del Aljarafe	0	0	0	0	0	0

8.1.2. Alumnos Matriculados y Unidades Escolares. Curso 2006-2007

	Reg.Esp. en Escuelas Arte Dramático	Reg.Esp. en Conservatorios de Música	Reg.Esp. en Conservatorios de Danza	Reg.Esp. Deportes	Educación Adultos Centros Permanentes	
Municipio	Alumnos	Unidades	Alumnos	Unidades	Alumnos	Unidades
Isla Mayor	0	0	0	0	58	3
Lantejuela	0	0	0	0	43	3
Lebrija	0	0	0	0	224	23
Lora de Estepa	0	0	0	0	0	0
Lora del Río	0	0	0	0	149	8
Luisiana (La)	0	0	0	0	69	6
Madroño (El)	-	-	-	-	-	-
Mairena del Alcor	0	0	0	0	73	6
Mairena del Aljarafe	0	152	0	0	246	14
Marchena	0	0	0	0	212	10
Marinaleda	0	0	0	0	82	4
Martín de la Jara	0	0	0	0	35	3
Molares (Los)	0	0	0	0	85	8
Montellano	0	0	0	0	140	6
Morón de la Frontera	0	0	0	0	301	11
Navas de la Concepción (Las)	0	0	0	0	24	2
Olivares	0	0	0	0	83	6
Osuna	0	119	0	0	268	18
Palacios y Villafranca (Los)	0	0	0	0	325	15
Palomares del Río	0	0	0	0	87	9
Paradas	0	0	0	0	88	4
Pedrera	0	0	0	0	79	4
Pedroso (El)	0	0	0	0	61	6
Peñaflor	0	0	0	0	85	8
Pilas	0	0	0	0	143	10
Pruna	0	0	0	0	29	3
Puebla de Cazalla (La)	0	0	0	0	99	5
Puebla de los Infantes (La)	0	0	0	0	103	5
Puebla del Río (La)	0	0	0	0	37	2
Real de la Jara (El)	0	0	0	0	94	6
Rinconada (La)	0	105	0	0	168	12
Roda de Andalucía (La)	0	0	0	0	89	5
Ronquillo (El)	0	0	0	0	0	0
Rubio (El)	0	0	0	0	90	4
Salteras	0	0	0	0	86	7
San Juan de Aznalfarache	0	0	0	0	190	18
San Nicolás del Puerto	0	0	0	0	42	3
Sanlúcar la Mayor	0	125	0	0	156	9
Santiponce	0	0	0	0	89	9
Saucejo (El)	0	0	0	0	69	4
Sevilla	195	2.730	541	368	4.493	254
Tocina	0	0	0	0	126	5
Tomares	0	0	0	0	81	5
Umbrete	0	0	0	0	61	4
Utrera	0	134	0	0	586	49
Valencina de la Concepción	0	0	0	0	79	6
Villamanrique de la Condesa	0	0	0	0	70	3
Villanueva de San Juan	0	0	0	0	30	2
Villanueva del Ariscal	0	0	0	0	39	4
Villanueva del Río y Minas	0	0	0	0	99	6
Villaverde del Río	0	0	0	0	73	7
Viso del Alcor (El)	0	0	0	0	199	12
Total	**195**	**4.035**	**541**	**368**	**16.373**	**1.043**

8.1.3. Profesorado. Curso 2006-2007

Municipio	Educación Infantil Primaria y Educación Especial	Educación Secundaria	Educación de Enseñanzas de Régimen Especial	Educación de Adultos
Aguadulce	13	6	0	1
Alanís	12	7	0	1
Albaida del Aljarafe	25	0	0	0
Alcalá de Guadaíra	493	400	17	15
Alcalá del Río	79	72	0	3
Alcolea del Río	25	20	0	2
Algaba (La)	78	84	0	3
Algámitas	12	5	0	1
Almadén de la Plata	15	5	0	0
Almensilla	43	7	0	0
Arahal	118	160	0	7
Aznalcázar	27	21	0	2
Aznalcóllar	49	26	0	3
Badolatosa	29	24	0	1
Benacazón	40	33	0	1
Bollullos de la Mitación	49	24	3	0
Bormujos	112	54	0	2
Brenes	85	89	0	3
Burguillos	33	41	0	1
Cabezas de San Juan (Las)	123	102	0	5
Camas	153	187	0	7
Campana (La)	33	25	0	2
Cantillana	73	67	0	2
Cañada Rosal	24	21	0	0
Carmona	173	166	0	8
Carrión de los Céspedes	16	7	0	0
Casariche	32	30	0	1
Castilblanco de los Arroyos	29	25	0	2
Castilleja de Guzmán	31	0	0	0
Castilleja de la Cuesta	125	128	0	4
Castilleja del Campo	3	0	0	0
Castillo de las Guardas (El)	12	7	0	2
Cazalla de la Sierra	34	55	4	1
Constantina	43	68	0	2
Coria del Río	155	176	8	10
Coripe	12	5	0	1
Coronil (El)	33	25	0	2
Corrales (Los)	26	36	0	1
Cuervo de Sevilla (El)	64	51	0	6
Dos Hermanas	871	766	9	18
Écija	260	283	13	7
Espartinas	108	70	0	0
Estepa	85	136	0	3
Fuentes de Andalucía	52	44	0	1
Garrobo (El)	10	0	0	0
Gelves	52	27	0	2
Gerena	35	55	0	0
Gilena	27	22	0	2
Gines	93	97	0	1
Guadalcanal	20	20	0	2
Guillena	65	39	0	3
Herrera	37	51	7	3
Huévar del Aljarafe	27	7	0	0

8.1.3. Profesorado. Curso 2006-2007

Municipio	Educación Infantil Primaria y Educación Especial	Educación Secundaria	Educación de Enseñanzas de Régimen Especial	Educación de Adultos
Isla Mayor	42	46	0	1
Lantejuela	29	23	0	1
Lebrija	194	169	8	7
Lora de Estepa	9	0	0	0
Lora del Río	124	152	0	4
Luisiana (La)	37	28	0	2
Madroño (El)	-	-	-	-
Mairena del Alcor	130	109	0	2
Mairena del Aljarafe	289	262	9	4
Marchena	119	140	0	5
Marinaleda	22	20	0	2
Martín de la Jara	22	0	0	1
Molares (Los)	28	21	0	2
Montellano	49	53	0	3
Morón de la Frontera	177	167	0	6
Navas de la Concepción (Las)	13	5	0	1
Olivares	65	72	0	3
Osuna	110	141	8	7
Palacios y Villafranca (Los)	268	210	0	8
Palomares del Río	35	9	0	2
Paradas	37	31	0	2
Pedrera	41	26	0	2
Pedroso (El)	15	17	0	2
Peñaflor	25	24	0	2
Pilas	85	73	0	3
Pruna	25	20	0	1
Puebla de Cazalla (La)	72	80	0	2
Puebla de los Infantes (La)	23	22	0	2
Puebla del Río (La)	71	80	0	2
Real de la Jara (El)	12	7	0	2
Rinconada (La)	247	256	8	4
Roda de Andalucía (La)	32	23	0	2
Ronquillo (El)	12	6	0	0
Rubio (El)	24	22	0	2
Salteras	34	22	0	2
San Juan de Aznalfarache	118	125	0	4
San Nicolás del Puerto	7	4	0	1
Sanlúcar la Mayor	98	106	29	2
Santiponce	47	37	0	2
Saucejo (El)	30	40	0	2
Sevilla	4.066	4.710	573	111
Tocina	61	55	0	2
Tomares	105	135	0	2
Umbrete	40	76	0	2
Utrera	330	334	8	14
Valencina de la Concepción	41	30	0	2
Villamanrique de la Condesa	27	22	0	2
Villanueva de San Juan	12	5	0	1
Villanueva del Ariscal	35	28	0	1
Villanueva del Río y Minas	33	24	0	3
Villaverde del Río	44	61	0	2
Viso del Alcor (El)	128	99	0	4
Total	**12.012**	**12.103**	**704**	**392**

8.1.4. Plan de Formación Continua de Diputación de Sevilla. Asistentes por municipio. 2007

Municipio	Asistentes
Aguadulce	12
Alanís	13
Albaida del Aljarafe	29
Alcalá de Guadaíra	1
Alcalá del Río	13
Alcolea del Río	11
Algaba (La)	46
Algámitas	-
Almadén de la Plata	4
Almensilla	28
Arahal	71
Aznalcázar	8
Aznalcóllar	26
Badolatosa	7
Benacazón	32
Bollullos de la Mitación	43
Bormujos	17
Brenes	22
Burguillos	33
Cabezas de San Juan (Las)	20
Camas	47
Campana (La)	11
Cantillana	12
Cañada Rosal	17
Carmona	191
Carrión de los Céspedes	22
Casariche	20
Castilblanco de los Arroyos	6
Castilleja de Guzmán	23
Castilleja de la Cuesta	50
Castilleja del Campo	11
Castillo de las Guardas (El)	18
Cazalla de la Sierra	32
Constantina	32
Coria del Río	32
Coripe	5
Coronil (El)	17
Corrales (Los)	25
Cuervo de Sevilla (El)	-
Dos Hermanas	-
Écija	78
Espartinas	17
Estepa	24
Fuentes de Andalucía	10
Garrobo (El)	1
Gelves	30
Gerena	17
Gilena	3
Gines	7
Guadalcanal	3
Guillena	41
Herrera	21
Huévar del Aljarafe	4

Municipio	Asistentes
Isla Mayor	23
Lantejuela	16
Lebrija	1
Lora de Estepa	2
Lora del Río	34
Luisiana (La)	-
Madroño (El)	1
Mairena del Alcor	38
Mairena del Aljarafe	251
Marchena	74
Marinaleda	24
Martín de la Jara	15
Molares (Los)	1
Montellano	17
Morón de la Frontera	40
Navas de la Concepción (Las)	21
Olivares	13
Osuna	57
Palacios y Villafranca (Los)	3
Palomares del Río	8
Paradas	64
Pedrera	17
Pedroso (El)	28
Peñaflor	2
Pilas	59
Pruna	11
Puebla de Cazalla (La)	21
Puebla de los Infantes (La)	5
Puebla del Río (La)	11
Real de la Jara (El)	4
Rinconada (La)	41
Roda de Andalucía (La)	9
Ronquillo (El)	-
Rubio (El)	6
Salteras	33
San Juan de Aznalfarache	74
San Nicolás del Puerto	8
Sanlúcar la Mayor	75
Santiponce	18
Saucejo (El)	16
Sevilla	971
Tocina	26
Tomares	46
Umbrete	11
Utrera	108
Valencina de la Concepción	23
Villamanrique de la Condesa	6
Villanueva de San Juan	5
Villanueva del Ariscal	13
Villanueva del Río y Minas	22
Villaverde del Río	13
Viso del Alcor (El)	71
Total	**3.719**

8.1.5. Plan de Formación Continua de Diputación de Sevilla. Asistentes de Entidades Supramunicipales. 2007

Municipio	Asistentes
Consorcio UTEDLT Alcalá de Guadaíra	5
Consorcio UTEDLT Aljarafe de Sevilla	41
Consorcio UTEDLT Campiña de Sevilla	1
Consorcio UTEDLT Gerena	5
Consorcio UTEDLT Osuna	7
Consorcio UTEDLT Dos Hermanas	2
Consorcio UTEDLT Lora del Río	8
Consorcio UTEDLT Los Alcores	6
Consorcio UTEDLT Morón de la Frontera	9
Consorcio UTEDLT Sierra Norte	5
Consorcio UTEDLT Sierra Sur-Estepa	4
Consorcio UTEDLT Tierras de Doñana	4
Consorcio UTEDLT Vega Media	1
Mancomunidad Comarca de Estepa	26
Mancomunidad de Servicios de la Vega	1
Mancomunidad Fomento y Desarrollo del Aljarafe	10
Mancomunidad Municipios Comarca de Écija	11
Mancomunidad de Residuos Sólidos Guadalquivir	20
Mancomunidad Cornisa Sierra Norte	3
Mancomunidad Municipios del Aljarafe	16
Mancomunidad Sierra Norte	4
Total	**189**

8.1.6. Plan de Formación Continua de Diputación de Sevilla. Asistentes de Otras Entidades. 2007

Entidades	Asistentes
Inpro	7
Opaef	47
Prodetur	54
Sevilla Activa	8
Total	**116**

8.1.2. Alumnos matriculados. Curso 2006-2007

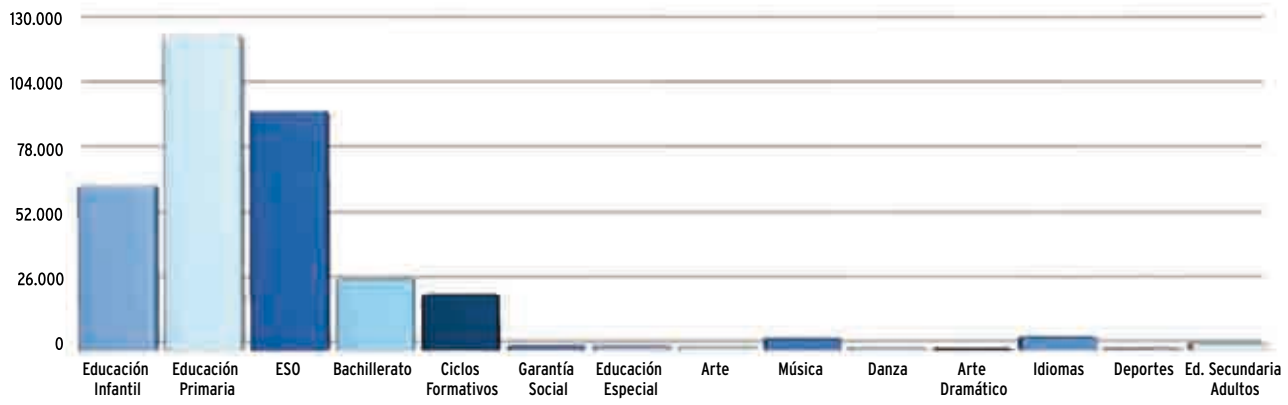

Nivel	nº alumnos	porcentaje
Educación Infantil	62.861	18,59%
Educación Primaria	120.450	35,62%
ESO	91.382	27,03%
Bachillerato	26.952	7,97%
Ciclos Formativos	21.217	6,28%
Garantía Social	1.194	0,35%
Educación Especial	1.222	0,36%
Arte	848	0,25%
Música	4.035	1,19%
Danza	541	0,16%
Arte Dramático	195	0,06%
Idiomas	4.603	1,36%
Deportes	368	0,11%
Ed. Secundaria Adultos	2.241	0,66%
	338.109	

8.2. Cultura

8.2.1. Salas de cine. 2008
8.2.2. Bibliotecas públicas locales abiertas. 2007
8.2.3. Actividades culturales de la Diputación de Sevilla. 2007

La información relativa a las **Salas de cine** hace referencia a las pantallas que proyectan con películas de 35 mm y, por lo tanto, no aparecen en el presente censo las salas X ni los cines tipo IMAX, que utilizan otro formato distinto al anteriormente mencionado. Los datos anuales recogen la información referida a 1 de marzo.

Las **Bibliotecas públicas** incluidas en este apartado son aquellas que se encontraban abiertas a 31 de diciembre de 2007, según el Registro de Bibliotecas de Uso Público de la Consejería de Cultura.

En el apartado 8.2.3. se incluyen las actividades culturales correspondientes al **Programa de Fomento y Cooperación Cultural** y el Circuito Provincial de Artes Escénicas y Musicales de la Diputación de Sevilla.

El Programa de Fomento y Cooperación Cultural con los municipios ofrece una programación cultural estable para todo el año, mediante el cual los ayuntamientos pueden planificar sus actividades.

Se estructura en tres niveles según la población del municipio, es decir, para:

- Municipios de menos de 5.000 habitantes: les corresponde una programación con 13 actividades.
- Municipios de entre 5.000 y 19.000 habitantes: a los que les corresponden 16 actividades.
- Municipios de más de 19.000 habitantes: les corresponden 17 actividades.

El **Circuito Provincial de Artes Escénicas y Musicales** (CIPAEM) es un programa de actividades que la Diputación de Sevilla puso en marcha en 1997 con el objetivo de poner en valor los múltiples espacios escénicos de los municipios, ofreciendo al público espectáculos que van desde trabajos escénicos tradicionales hasta las líneas más vanguardistas.

FUENTES:

8.2.1. Instituto de Estadística de Andalucía. Consejería de Economía y Hacienda. Junta de Andalucía
8.2.2. Consejería de Cultura. Junta de Andalucía
8.2.3. Área de Cultura e Identidad. Diputación de Sevilla

8.2.1. Salas de cine. 2008

Municipio	Aforo en salas de cine	Número de cines	Número de pantallas de cine
Aguadulce	0	0	0
Alanís	0	0	0
Albaida del Aljarafe	0	0	0
Alcalá de Guadaíra	2.011	1	12
Alcalá del Río	0	0	0
Alcolea del Río	0	0	0
Algaba (La)	0	0	0
Algámitas	0	0	0
Almadén de la Plata	0	0	0
Almensilla	0	0	0
Arahal	0	0	0
Aznalcázar	0	0	0
Aznalcóllar	0	0	0
Badolatosa	0	0	0
Benacazón	0	0	0
Bollullos de la Mitación	0	0	0
Bormujos	2.895	1	15
Brenes	0	0	0
Burguillos	0	0	0
Cabezas de San Juan (Las)	0	0	0
Camas	2.204	1	12
Campana (La)	0	0	0
Cantillana	0	0	0
Cañada Rosal	0	0	0
Carmona	0	0	0
Carrión de los Céspedes	0	0	0
Casariche	0	0	0
Castilblanco de los Arroyos	0	0	0
Castilleja de Guzmán	0	0	0
Castilleja de la Cuesta	0	0	0
Castilleja del Campo	0	0	0
Castillo de las Guardas (El)	0	0	0
Cazalla de la Sierra	0	0	0
Constantina	0	0	0
Coria del Río	0	0	0
Coripe	0	0	0
Coronil (El)	0	0	0
Corrales (Los)	0	0	0
Cuervo de Sevilla (El)	0	0	0
Dos Hermanas	4.885	3	21
Écija	878	1	7
Espartinas	0	0	0
Estepa	0	0	0
Fuentes de Andalucía	0	0	0
Garrobo (El)	0	0	0
Gelves	0	0	0
Gerena	0	0	0
Gilena	0	0	0
Gines	0	0	0
Guadalcanal	0	0	0
Guillena	0	0	0
Herrera	0	0	0
Huévar del Aljarafe	0	0	0

8.2.1. Salas de cine. 2008

Municipio	Aforo en salas de cine	Número de cines	Número de pantallas de cine
Isla Mayor	0	0	0
Lantejuela	0	0	0
Lebrija	500	1	1
Lora de Estepa	0	0	0
Lora del Río	0	0	0
Luisiana (La)	0	0	0
Madroño (El)	0	0	0
Mairena del Alcor	0	0	0
Mairena del Aljarafe	2.016	1	12
Marchena	0	0	0
Marinaleda	0	0	0
Martín de la Jara	0	0	0
Molares (Los)	0	0	0
Montellano	0	0	0
Morón de la Frontera	655	1	5
Navas de la Concepción (Las)	0	0	0
Olivares	0	0	0
Osuna	0	0	0
Palacios y Villafranca (Los)	0	0	0
Palomares del Río	0	0	0
Paradas	0	0	0
Pedrera	0	0	0
Pedroso (El)	0	0	0
Peñaflor	0	0	0
Pilas	0	0	0
Pruna	0	0	0
Puebla de Cazalla (La)	0	0	0
Puebla de los Infantes (La)	0	0	0
Puebla del Río (La)	0	0	0
Real de la Jara (El)	0	0	0
Rinconada (La)	800	2	2
Roda de Andalucía (La)	0	0	0
Ronquillo (El)	0	0	0
Rubio (El)	0	0	0
Salteras	0	0	0
San Juan de Aznalfarache	0	0	0
San Nicolás del Puerto	0	0	0
Sanlúcar la Mayor	0	0	0
Santiponce	0	0	0
Saucejo (El)	0	0	0
Sevilla	14.440	11	61
Tocina	0	0	0
Tomares	2.255	2	11
Umbrete	0	0	0
Utrera	1.338	1	9
Valencina de la Concepción	0	0	0
Villamanrique de la Condesa	0	0	0
Villanueva de San Juan	0	0	0
Villanueva del Ariscal	0	0	0
Villanueva del Río y Minas	0	0	0
Villaverde del Río	0	0	0
Viso del Alcor (El)	0	0	0
Total	**34.877**	**26**	**168**

8.2.2. Bibliotecas públicas locales abiertas. 2007

Municipio	Nº Bibliotecas
Aguadulce	1
Alanís	1
Albaida del Aljarafe	1
Alcalá de Guadaíra	1
Alcalá del Río	1
Alcolea del Río	1
Algaba (La)	1
Algámitas	1
Almadén de la Plata	0
Almensilla	1
Arahal	1
Aznalcázar	1
Aznalcóllar	1
Badolatosa	1
Benacazón	1
Bollullos de la Mitación	1
Bormujos	1
Brenes	1
Burguillos	1
Cabezas de San Juan (Las)	2
Camas	1
Campana (La)	1
Cantillana	0
Cañada Rosal	1
Carmona	2
Carrión de los Céspedes	0
Casariche	1
Castilblanco de los Arroyos	1
Castilleja de Guzmán	1
Castilleja de la Cuesta	1
Castilleja del Campo	1
Castillo de las Guardas (El)	0
Cazalla de la Sierra	1
Constantina	1
Coria del Río	1
Coripe	1
Coronil (El)	1
Corrales (Los)	1
Cuervo de Sevilla (El)	1
Dos Hermanas	2
Écija	1
Espartinas	1
Estepa	1
Fuentes de Andalucía	1
Garrobo (El)	0
Gelves	0
Gerena	1
Gilena	0
Gines	1
Guadalcanal	1
Guillena	3
Herrera	1
Huévar del Aljarafe	1

Municipio	Nº Bibliotecas
Isla Mayor	0
Lantejuela	1
Lebrija	1
Lora de Estepa	1
Lora del Río	4
Luisiana (La)	2
Madroño (El)	1
Mairena del Alcor	1
Mairena del Aljarafe	2
Marchena	1
Marinaleda	1
Martín de la Jara	1
Molares (Los)	1
Montellano	1
Morón de la Frontera	2
Navas de la Concepción (Las)	1
Olivares	1
Osuna	1
Palacios y Villafranca (Los)	1
Palomares del Río	1
Paradas	1
Pedrera	1
Pedroso (El)	1
Peñaflor	1
Pilas	1
Pruna	1
Puebla de Cazalla (La)	1
Puebla de los Infantes (La)	1
Puebla del Río (La)	1
Real de la Jara (El)	1
Rinconada (La)	2
Roda de Andalucía (La)	1
Ronquillo (El)	1
Rubio (El)	1
Salteras	1
San Juan de Aznalfarache	1
San Nicolás del Puerto	1
Sanlúcar la Mayor	1
Santiponce	1
Saucejo (El)	1
Sevilla	14
Tocina	1
Tomares	1
Umbrete	1
Utrera	2
Valencina de la Concepción	1
Villamanrique de la Condesa	1
Villanueva de San Juan	1
Villanueva del Ariscal	1
Villanueva del Río y Minas	1
Villaverde del Río	1
Viso del Alcor (El)	1
Total	**123**

8.2.3. Actividades culturales de la Diputación de Sevilla. 2007

Municipio	Teatro		
	Infantil	Adulto	Aficionado
Aguadulce	2	1	1
Alanís	2	1	1
Albaida del Aljarafe	2	1	1
Alcalá de Guadaíra	2	5	0
Alcalá del Río	2	2	1
Alcolea del Río	2	1	1
Algaba (La)	2	2	1
Algámitas	2	1	1
Almadén de la Plata	2	1	1
Almensilla	2	2	1
Arahal	2	2	1
Aznalcázar	2	1	1
Aznalcóllar	2	2	1
Badolatosa	2	1	1
Benacazón	2	2	0
Bollullos de la Mitación	2	2	1
Bormujos	2	2	1
Brenes	2	2	1
Burguillos	2	1	1
Cabezas de San Juan (Las)	4	3	2
Camas	3	3	1
Campana (La)	2	2	1
Cantillana	1	2	0
Cañada Rosal	2	1	1
Carmona	0	3	0
Carrión de los Céspedes	2	1	1
Casariche	2	2	1
Castilblanco de los Arroyos	0	2	0
Castilleja de Guzmán	2	1	1
Castilleja de la Cuesta	2	2	1
Castilleja del Campo	2	1	1
Castillo de las Guardas (El)	2	1	1
Cazalla de la Sierra	2	2	1
Constantina	2	2	1
Coria del Río	3	3	1
Coripe	2	1	1
Coronil (El)	2	2	1
Corrales (Los)	2	1	1
Cuervo de Sevilla (El)	2	2	1
Dos Hermanas	4	4	0
Écija	5	4	2
Espartinas	2	2	1
Estepa	1	2	0
Fuentes de Andalucía	2	2	1
Garrobo (El)	2	1	1
Gelves	2	2	1
Gerena	2	2	1
Gilena	2	1	1
Gines	2	2	1
Guadalcanal	2	1	1
Guillena	2	2	1
Herrera	2	2	1
Huévar del Aljarafe	2	1	1

Municipio	Teatro		
	Infantil	Adulto	Aficionado
Isla Mayor	2	2	1
Lantejuela	2	1	1
Lebrija	2	3	0
Lora de Estepa	2	1	1
Lora del Río	2	2	1
Luisiana (La)	2	1	0
Madroño (El)	2	1	1
Mairena del Alcor	2	2	1
Mairena del Aljarafe	2	3	0
Marchena	1	3	0
Marinaleda	2	1	1
Martín de la Jara	2	1	1
Molares (Los)	2	1	1
Montellano	2	2	1
Morón de la Frontera	3	3	1
Navas de la Concepción (Las)	2	1	1
Olivares	2	2	1
Osuna	2	2	1
Palacios y Villafranca (Los)	4	4	0
Palomares del Río	2	1	1
Paradas	2	2	1
Pedrera	2	2	1
Pedroso (El)	2	1	1
Peñaflor	2	1	1
Pilas	2	2	1
Pruna	2	1	1
Puebla de Cazalla (La)	2	2	1
Puebla de los Infantes (La)	2	1	1
Puebla del Río (La)	2	2	1
Real de la Jara (El)	2	1	1
Rinconada (La)	1	3	0
Roda de Andalucía (La)	2	1	1
Ronquillo (El)	2	1	1
Rubio (El)	2	1	1
Salteras	2	1	1
San Juan de Aznalfarache	3	3	1
San Nicolás del Puerto	2	1	1
Sanlúcar la Mayor	2	2	1
Santiponce	2	2	1
Saucejo (El)	2	1	1
Sevilla	-	-	-
Tocina	2	2	1
Tomares	3	3	1
Umbrete	2	2	0
Utrera	5	2	1
Valencina de la Concepción	2	2	1
Villamanrique de la Condesa	2	1	1
Villanueva de San Juan	2	1	1
Villanueva del Ariscal	2	2	1
Villanueva del Río y Minas	2	2	1
Villaverde del Río	2	2	1
Viso del Alcor (El)	2	2	1
Total	**217**	**186**	**92**

8.2.3. Actividades culturales de la Diputación de Sevilla. 2007

Municipio	Talleres	Cine	Bandas	Flamenco	Música	Visitas
Aguadulce	1	0	1	1	1	2
Alanís	1	2	0	1	1	2
Albaida del Aljarafe	1	2	0	1	1	2
Alcalá de Guadaíra	0	0	0	0	2	0
Alcalá del Río	1	2	0	2	3	2
Alcolea del Río	1	0	1	1	1	2
Algaba (La)	1	2	0	2	3	2
Algámitas	1	2	0	1	1	2
Almadén de la Plata	1	0	1	1	1	2
Almensilla	1	0	1	2	3	2
Arahal	1	2	0	2	3	2
Aznalcázar	1	2	0	1	1	2
Aznalcóllar	1	0	1	2	3	2
Badolatosa	1	0	1	1	1	2
Benacazón	0	0	0	0	1	0
Bollullos de la Mitación	1	0	1	2	3	2
Bormujos	1	0	0	2	3	2
Brenes	1	0	1	2	3	2
Burguillos	1	0	1	1	1	2
Cabezas de San Juan (Las)	2	0	2	3	4	4
Camas	1	0	1	2	3	2
Campana (La)	1	2	0	2	3	2
Cantillana	0	0	0	0	1	0
Cañada Rosal	1	2	0	1	1	2
Carmona	0	0	0	0	1	0
Carrión de los Céspedes	1	0	1	1	1	2
Casariche	1	2	0	2	3	2
Castilblanco de los Arroyos	0	0	0	0	1	0
Castilleja de Guzmán	1	2	0	1	1	2
Castilleja de la Cuesta	1	0	1	2	3	2
Castilleja del Campo	1	0	1	1	1	2
Castillo de las Guardas (El)	1	2	0	1	1	2
Cazalla de la Sierra	1	0	1	2	3	2
Constantina	1	2	0	2	3	2
Coria del Río	1	2	0	2	3	2
Coripe	1	2	0	1	1	2
Coronil (El)	1	0	1	2	3	2
Corrales (Los)	1	0	1	1	1	2
Cuervo de Sevilla (El)	1	2	0	2	3	2
Dos Hermanas	0	0	0	0	1	0
Écija	2	4	0	3	4	4
Espartinas	1	0	1	2	3	2
Estepa	0	0	0	0	1	0
Fuentes de Andalucía	1	0	1	2	3	2
Garrobo (El)	1	0	1	1	1	2
Gelves	1	2	0	2	3	2
Gerena	1	0	1	2	3	2
Gilena	1	0	1	1	1	2
Gines	1	2	0	2	3	2
Guadalcanal	1	2	0	1	1	2
Guillena	1	0	1	2	3	2
Herrera	1	2	0	2	3	2
Huévar del Aljarafe	1	0	1	1	1	2

8.2.3. Actividades culturales de la Diputación de Sevilla. 2007

Municipio	Talleres	Cine	Bandas	Flamenco	Música	Visitas
Isla Mayor	1	2	0	2	3	2
Lantejuela	1	0	1	1	1	2
Lebrija	0	0	0	0	1	0
Lora de Estepa	1	0	1	1	1	2
Lora del Río	1	0	1	2	3	2
Luisiana (La)	1	0	1	1	1	2
Madroño (El)	1	0	1	1	1	2
Mairena del Alcor	1	0	1	2	3	2
Mairena del Aljarafe	0	0	0	0	2	0
Marchena	0	0	0	0	1	0
Marinaleda	1	2	0	1	0	2
Martín de la Jara	1	0	1	1	1	2
Molares (Los)	1	0	1	1	1	2
Montellano	1	0	1	2	3	2
Morón de la Frontera	1	2	0	2	3	2
Navas de la Concepción (Las)	1	2	0	1	1	2
Olivares	1	2	0	2	3	2
Osuna	1	2	0	2	3	2
Palacios y Villafranca (Los)	0	0	0	0	2	0
Palomares del Río	1	2	0	1	1	2
Paradas	1	0	1	2	3	2
Pedrera	1	0	1	2	3	2
Pedroso (El)	1	2	0	1	1	2
Peñaflor	1	2	0	1	1	2
Pilas	1	0	1	2	3	1
Pruna	1	2	0	1	1	2
Puebla de Cazalla (La)	1	2	0	2	3	2
Puebla de los Infantes (La)	1	0	1	1	1	2
Puebla del Río (La)	1	0	1	2	3	2
Real de la Jara (El)	1	0	1	1	1	2
Rinconada (La)	0	0	0	0	1	0
Roda de Andalucía (La)	1	2	0	1	1	2
Ronquillo (El)	1	0	1	1	1	2
Rubio (El)	1	0	1	1	1	2
Salteras	1	2	0	1	1	2
San Juan de Aznalfarache	1	0	1	2	3	2
San Nicolás del Puerto	1	0	1	1	1	2
Sanlúcar la Mayor	1	0	1	2	3	2
Santiponce	1	2	0	2	3	2
Saucejo (El)	1	0	1	1	1	2
Sevilla	-	-	-	-	-	-
Tocina	1	0	1	2	3	2
Tomares	1	2	0	2	3	2
Umbrete	1	0	0	2	3	2
Utrera	1	2	0	1	2	2
Valencina de la Concepción	1	2	0	2	3	0
Villamanrique de la Condesa	1	2	0	1	1	2
Villanueva de San Juan	1	2	0	1	1	2
Villanueva del Ariscal	1	2	0	2	3	2
Villanueva del Río y Minas	1	2	0	2	3	2
Villaverde del Río	1	0	1	2	3	2
Viso del Alcor (El)	1	2	0	2	3	2
Total	**94**	**88**	**48**	**143**	**207**	**185**

8.2.3. Actividades culturales de la Diputación de Sevilla. 2007

Municipio	Exposiciones	Conferencias	Música de Navidad	Danza	Total
Aguadulce	1	1	1	0	13
Alanís	1	1	1	0	14
Albaida del Aljarafe	1	1	1	0	14
Alcalá de Guadaíra	0	0	0	2	11
Alcalá del Río	1	1	0	0	17
Alcolea del Río	1	0	1	0	12
Algaba (La)	1	1	0	0	17
Algámitas	1	1	1	0	14
Almadén de la Plata	1	1	1	0	13
Almensilla	1	1	1	0	17
Arahal	1	1	0	0	17
Aznalcázar	1	1	1	0	14
Aznalcóllar	1	1	0	0	16
Badolatosa	1	1	1	0	13
Benacazón	0	0	0	0	5
Bollullos de la Mitación	1	1	0	0	16
Bormujos	1	0	0	0	14
Brenes	1	1	0	0	16
Burguillos	1	1	1	0	13
Cabezas de San Juan (Las)	2	2	1	0	29
Camas	1	1	0	0	18
Campana (La)	1	1	0	0	17
Cantillana	0	0	0	0	4
Cañada Rosal	1	1	1	0	14
Carmona	0	0	0	0	4
Carrión de los Céspedes	1	0	1	0	12
Casariche	1	1	0	0	17
Castilblanco de los Arroyos	0	0	0	0	3
Castilleja de Guzmán	1	1	1	0	14
Castilleja de la Cuesta	1	1	0	0	16
Castilleja del Campo	1	1	1	0	13
Castillo de las Guardas (El)	1	1	1	0	14
Cazalla de la Sierra	1	1	0	0	16
Constantina	1	1	0	0	17
Coria del Río	1	0	0	0	18
Coripe	1	1	1	0	14
Coronil (El)	1	1	0	0	16
Corrales (Los)	1	1	1	0	13
Cuervo de Sevilla (El)	1	1	0	0	17
Dos Hermanas	0	0	0	1	10
Écija	2	2	1	0	33
Espartinas	1	1	0	0	16
Estepa	0	0	0	0	4
Fuentes de Andalucía	1	1	0	0	16
Garrobo (El)	1	1	1	0	13
Gelves	1	1	0	0	17
Gerena	1	1	0	0	16
Gilena	1	1	1	0	13
Gines	1	1	0	0	17
Guadalcanal	1	1	1	0	14
Guillena	1	1	0	0	16
Herrera	1	1	0	0	17
Huévar del Aljarafe	1	1	1	0	13

8.2.3. Actividades culturales de la Diputación de Sevilla. 2007

Municipio	Exposiciones	Conferencias	Música de Navidad	Danza	Total
Isla Mayor	1	1	0	0	17
Lantejuela	1	1	1	0	13
Lebrija	0	0	0	2	8
Lora de Estepa	1	1	1	0	13
Lora del Río	1	1	0	0	16
Luisiana (La)	1	1	1	0	12
Madroño (El)	1	1	1	0	13
Mairena del Alcor	1	1	0	0	16
Mairena del Aljarafe	0	0	0	1	8
Marchena	0	0	0	1	6
Marinaleda	1	1	0	0	12
Martín de la Jara	1	1	1	0	13
Molares (Los)	1	1	1	0	13
Montellano	1	1	0	0	16
Morón de la Frontera	1	0	0	0	18
Navas de la Concepción (Las)	1	1	1	0	14
Olivares	1	1	0	0	17
Osuna	1	1	0	0	17
Palacios y Villafranca (Los)	0	0	0	2	12
Palomares del Río	1	1	1	0	14
Paradas	1	1	0	0	16
Pedrera	1	1	0	0	16
Pedroso (El)	1	1	1	0	14
Peñaflor	1	1	1	0	14
Pilas	1	1	0	0	15
Pruna	1	1	1	0	14
Puebla de Cazalla (La)	1	1	0	0	17
Puebla de los Infantes (La)	1	1	1	0	13
Puebla del Río (La)	1	1	0	0	16
Real de la Jara (El)	1	1	1	0	13
Rinconada (La)	0	0	0	0	5
Roda de Andalucía (La)	1	1	1	0	14
Ronquillo (El)	1	1	1	0	13
Rubio (El)	1	1	1	0	13
Salteras	1	1	1	0	14
San Juan de Aznalfarache	1	1	0	0	18
San Nicolás del Puerto	1	0	1	0	12
Sanlúcar la Mayor	1	1	0	0	16
Santiponce	1	1	0	0	17
Saucejo (El)	1	1	1	0	13
Sevilla	-	-	-	-	-
Tocina	1	1	0	0	16
Tomares	1	1	0	0	19
Umbrete	1	1	0	0	14
Utrera	1	1	0	0	18
Valencina de la Concepción	1	0	0	0	14
Villamanrique de la Condesa	1	1	1	0	14
Villanueva de San Juan	1	1	1	0	14
Villanueva del Ariscal	1	1	1	0	18
Villanueva del Río y Minas	1	1	0	0	17
Villaverde del Río	1	1	0	0	16
Viso del Alcor (El)	1	1	0	0	17
Total	**94**	**87**	**45**	**9**	**1.495**

Notas:

El Inventario Andaluz de Instalaciones Deportivas se configura como un instrumento censal, portador de una información necesaria y valiosa, al servicio de las funciones de programación de las Administraciones Públicas andaluzas en materia de instalaciones deportivas. La constancia de datos que proporciona el Inventario puede servir de apoyo al ejercicio de las funciones públicas de inspección y control de funcionamiento de las instalaciones deportivas, así como constituye una fuente de información de utilidad para la iniciativa privada y para las organizaciones representativas de intereses colectivos deportivos.

En este contexto, el Plan Director de Instalaciones Deportivas de Andalucía viene a responder a la finalidad de ordenar la creación de infraestructuras deportivas en la Comunidad Autónoma, adecuándola a las necesidades de la población, a la disponibilidad de los recursos, a la política deportiva y a los criterios de planificación territorial de la Junta de Andalucía.

Se entiende por **Instalación Deportiva** el espacio, de uso colectivo, en el que se ha construido o realizado alguna actuación de adaptación para permitir la práctica físico-deportiva de manera permanente, o que sea de general reconocimiento para el desarrollo de estas prácticas. Las instalaciones deportivas se componen de espacios donde se desarrolla la actividad físico-deportiva, que se denominan **espacios deportivos**. El espacio deportivo, por tanto, es una delimitación espacial en una instalación, equivalente a cualquiera de las tipologías de espacios deportivos descritos en el Plan Director de Instalaciones Deportivas de Andalucía.

POL	Pistas polideportivas al aire libre
TEN	Pistas de tenis
FRO	Frontones, pistas de padel
FUT	Campos de fútbol
ATL	Pistas de atletismo
OCG	Otros campos grandes
PAL	Piscinas al aire libre
PCU	Piscinas cubiertas
PAB	Pabellones cubiertos
SAL	Salas cubiertas
OV	Otros varios

El Registro Andaluz de Entidades Deportivas es el instrumento a través del cual se ejercen las funciones de reconocimiento e inscripciones de entidades deportivas andaluzas, así como de la Confederación Andaluza de Federaciones Deportivas y de las Secciones Deportivas.

En el Registro de Entidades Deportivas en el apartado Otros se incluyen los Entes de Promoción Deportiva, las Entidades de Carácter Accesorio, las Secciones Deportivas y las Sociedades Anónimas Deportivas.

8.3. Deportes

8.3.1. Inventario de instalaciones deportivas. 2006
8.3.2. Registro de entidades deportivas. 2007
8.3.3. Juegos deportivos provinciales. Diputación de Sevilla. Participantes. 2007-2008
8.3.4. Cross de Itálica. Diputación de Sevilla. Participantes de los municipios de la provincia por categorías y sexo. 2008

El Plan de Actividades Físicas y Deportivas Provinciales 2008 recoge dentro de sus contenidos todas aquellas actividades deportivas que se proponen desde el Área de Juventud, Fomento de la Actividad Física y Deportes, así como de las que se realizan en los Ayuntamientos de la provincia. Se incluyen los participantes de todas las categorías por municipios en las distintas actividades. Las modalidades deportivas son las siguientes:

- Baloncesto (Bc)
- Balonmano (Bm)
- Voleibol (Vb)
- Fútbol 7
- Atletismo
- Cross
- Ajedrez
- Bádminton
- Circuito Bicicleta Todo Terreno (BTT)
- Natación
- Orientación. Circuito provincial
- Gimnasia Rítmica
- Tenis

Las actividades corresponden a la temporada 2007-2008 incluyendo las celebradas hasta el momento (es por lo que en aquellas actividades en las que figure 0 no han tenido lugar con anterioridad al cierre de esta edición).

La Diputación de Sevilla a través del Área de Juventud, Fomento de la Actividad Física y Deportes organiza el Cross Internacional de Itálica, considerado el mejor cross de España y uno de los mejores del mundo en cuanto a organización y participación. Se recogen en el apartado 8.3.3. los participantes por municipios de la provincia de Sevilla, en las categorías Alevín, Infantil, Cadete, Juvenil y Júnior, tanto masculino como femenino.

FUENTES:

8.3.1. Inventario Andaluz de Instalaciones Deportivas. Consejería de Turismo, Comercio y Deporte. Junta de Andalucía
8.3.2. Registro Andaluz de Entidades Deportivas. Consejería de Turismo, Comercio y Deporte. Junta de Andalucía
8.3.3. Área de Juventud, Fomento de la Actividad Física y Deportes. Diputación de Sevilla
8.3.4. Área de Juventud, Fomento de la Actividad Física y Deportes. Diputación de Sevilla

8.3.1. Censo de instalaciones deportivas. 2006

Municipio	ATL	FRO	FUT	OCG	OV	PAB	PAL	PCU	POL	SAL	TEN	Total espacios	Total instalaciones
Aguadulce	0	0	1	0	1	1	1	0	7	1	2	14	4
Alanís	0	0	2	0	2	0	2	0	3	0	0	9	6
Albaida del Aljarafe	0	2	1	0	1	0	1	0	2	2	1	10	6
Alcalá de Guadaíra	2	15	15	0	41	4	19	3	90	41	42	272	80
Alcalá del Río	1	0	3	0	1	1	1	0	11	3	0	21	15
Alcolea del Río	0	0	1	0	0	0	0	0	5	1	0	7	4
Algaba (La)	2	1	4	0	1	0	1	1	11	5	1	27	10
Algámitas	0	0	1	0	9	1	2	0	2	0	1	16	5
Almadén de la Plata	0	0	1	0	8	0	1	0	4	2	0	16	12
Almensilla	1	0	2	0	8	1	1	0	7	1	0	21	8
Arahal	0	0	2	0	1	3	1	1	14	4	0	26	12
Aznalcázar	0	0	1	0	8	0	2	0	6	2	0	19	11
Aznalcóllar	1	0	1	0	1	1	1	0	11	5	1	22	7
Badolatosa	0	0	2	0	2	1	2	0	5	1	0	13	10
Benacazón	0	0	1	0	0	1	2	0	4	5	0	13	8
Bollullos de la Mitación	2	11	2	0	3	1	2	1	5	5	5	37	12
Bormujos	1	0	1	0	1	2	2	0	8	9	2	26	10
Brenes	1	0	2	0	1	1	1	0	10	4	1	21	7
Burguillos	0	0	2	0	0	1	0	1	7	1	0	12	5
Cabezas de San Juan (Las)	1	0	4	0	3	1	3	0	22	6	2	42	20
Camas	0	1	3	0	6	1	5	0	31	17	3	67	24
Campana (La)	0	0	2	0	1	1	1	0	5	0	2	12	7
Cantillana	0	0	1	0	1	1	1	1	7	3	2	17	9
Cañada Rosal	0	0	2	0	1	1	1	0	2	0	0	7	4
Carmona	0	3	11	0	18	6	13	1	35	9	12	108	43
Carrión de los Céspedes	0	0	1	0	1	0	1	0	3	0	0	6	2
Casariche	0	0	2	0	14	1	1	0	4	2	2	26	8
Castilblanco de los Arroyos	0	0	2	0	2	1	5	0	7	2	3	22	9
Castilleja de Guzmán	0	0	1	0	3	0	1	0	3	2	0	10	10
Castilleja de la Cuesta	1	1	2	0	6	1	5	0	19	13	2	50	22
Castilleja del Campo	0	0	1	0	1	0	1	0	1	0	1	5	4
Castillo de las Guardas (El)	0	2	2	0	3	0	6	0	4	2	1	20	10
Cazalla de la Sierra	0	0	4	0	5	1	9	0	7	2	2	30	16
Constantina	0	0	1	0	3	2	5	0	5	1	0	17	12
Coria del Río	0	0	8	0	6	2	1	1	17	9	3	47	22
Coripe	0	0	1	0	3	1	1	0	4	0	0	10	9
Coronil (El)	0	0	3	0	12	0	0	0	7	1	0	23	10
Corrales (Los)	0	0	1	0	3	2	1	0	10	0	0	17	6
Cuervo de Sevilla (El)	2	0	3	0	1	1	2	0	9	6	2	26	8
Dos Hermanas	9	11	31	1	16	9	25	4	129	48	19	302	123
Écija	5	2	6	0	10	2	7	1	62	21	12	128	36
Espartinas	0	4	3	0	10	0	8	1	25	2	12	65	20
Estepa	0	1	2	0	4	1	2	0	13	4	3	30	17
Fuentes de Andalucía	0	0	2	0	3	1	1	0	4	4	1	16	11
Garrobo (El)	0	0	1	0	0	0	1	0	2	0	0	4	4
Gelves	0	11	2	0	4	1	13	0	12	8	9	60	19
Gerena	0	0	2	0	3	1	2	1	5	1	1	16	10
Gilena	0	0	2	0	1	3	1	0	3	1	0	11	4
Gines	0	3	3	0	25	2	9	1	12	8	9	72	18
Guadalcanal	1	0	1	0	4	1	2	0	2	1	0	12	10
Guillena	0	0	5	0	4	0	7	0	11	2	5	34	17
Herrera	1	0	2	0	2	2	0	1	4	0	0	12	6
Huévar del Aljarafe	0	0	2	0	1	0	1	0	3	0	0	7	5

8.3.1. Censo de instalaciones deportivas. 2006

Municipio	ATL	FRO	FUT	OCG	OV	PAB	PAL	PCU	POL	SAL	TEN	Total espacios	Total instalaciones
Isla Mayor	0	0	2	0	1	0	1	0	8	2	2	16	8
Lantejuela	2	0	4	0	3	1	2	0	4	1	1	18	9
Lebrija	1	0	6	0	0	2	1	1	29	19	3	62	26
Lora de Estepa	0	0	1	0	0	1	1	0	3	0	1	7	4
Lora del Río	0	2	8	0	4	2	7	0	28	10	9	70	27
Luisiana (La)	0	0	2	0	0	1	0	0	11	2	2	18	9
Madroño (El)	0	0	0	0	0	0	0	0	1	1	0	2	2
Mairena del Alcor	2	1	11	0	3	2	2	1	23	3	5	53	19
Mairena del Aljarafe	1	31	10	0	25	1	31	2	46	40	38	225	60
Marchena	7	5	6	0	2	2	1	0	32	7	3	65	16
Marinaleda	0	1	1	0	1	2	2	0	4	2	2	15	6
Martín de la Jara	0	0	1	0	1	0	1	0	5	0	3	11	4
Molares (Los)	0	0	2	0	1	1	1	0	3	0	0	8	5
Montellano	0	0	1	0	7	2	2	0	15	0	4	31	11
Morón de la Frontera	1	5	5	0	3	4	2	1	34	9	4	68	29
Navas de la Concepción (Las)	0	0	2	0	3	2	1	0	4	0	1	13	9
Olivares	0	0	2	0	0	0	3	0	14	2	2	23	12
Osuna	1	5	4	0	4	1	3	1	17	7	4	47	21
Palacios y Villafranca (Los)	0	1	8	0	5	1	4	1	51	28	1	100	44
Palomares del Río	0	0	2	0	1	1	1	0	6	0	0	11	6
Paradas	0	0	1	0	1	2	0	0	6	0	0	10	3
Pedrera	0	0	2	0	1	4	2	0	6	1	1	17	10
Pedroso (El)	1	0	1	0	2	0	2	0	7	1	0	14	6
Peñaflor	0	0	1	0	0	0	2	0	6	0	0	9	4
Pilas	2	1	3	0	0	1	2	1	17	6	3	36	12
Pruna	0	0	1	0	0	0	0	0	3	1	0	5	3
Puebla de Cazalla (La)	0	1	3	0	3	1	1	0	7	0	1	17	10
Puebla de los Infantes (La)	0	0	1	0	1	0	1	0	5	1	0	9	3
Puebla del Río (La)	0	0	2	0	1	1	1	0	8	3	2	18	8
Real de la Jara (El)	0	0	1	0	4	0	1	0	3	2	0	11	9
Rinconada (La)	3	4	6	0	11	2	2	1	35	17	6	87	28
Roda de Andalucía (La)	0	0	2	0	1	2	2	0	7	1	1	16	8
Ronquillo (El)	0	0	1	0	1	1	1	0	4	2	0	10	5
Rubio (El)	2	0	2	0	1	1	2	0	4	3	2	17	10
Salteras	0	0	1	0	1	0	3	0	9	1	3	18	7
San Juan de Aznalfarache	1	1	5	0	6	2	4	2	21	11	2	55	31
San Nicolás del Puerto	0	0	1	0	3	0	0	0	3	0	0	7	6
Sanlúcar la Mayor	0	1	3	0	4	1	3	1	19	7	3	42	12
Santiponce	0	0	2	0	0	1	1	0	14	3	2	23	8
Saucejo (El)	0	0	2	0	1	0	1	0	5	2	0	11	4
Sevilla	12	125	185	8	163	54	151	40	754	372	174	2.038	647
Tocina	0	0	3	0	4	1	1	0	8	1	2	20	12
Tomares	1	23	2	0	20	1	42	0	30	9	13	141	55
Umbrete	0	0	3	0	1	0	3	0	18	1	2	28	11
Utrera	4	1	13	0	10	2	7	1	66	19	2	125	47
Valencina de la Concepción	0	3	1	0	13	0	6	1	9	2	3	38	11
Villamanrique de la Condesa	0	0	1	0	3	0	1	0	5	2	1	13	6
Villanueva de San Juan	0	0	1	0	0	0	1	0	2	1	0	5	4
Villanueva del Ariscal	0	0	1	0	0	1	1	0	7	3	1	14	8
Villanueva del Río y Minas	0	0	1	0	2	1	1	1	6	0	0	12	9
Villaverde del Río	0	0	2	0	1	0	1	0	11	3	1	19	9
Viso del Alcor (El)	0	0	5	0	1	1	3	0	22	3	3	38	17
Total	**72**	**279**	**501**	**9**	**593**	**171**	**499**	**74**	**2.166**	**878**	**477**	**5.719**	**2.137**

8.3.2. Registro de entidades deportivas. 2007

Municipio	Asociación	Club deportivo	Federación	Otros	Total
Aguadulce	0	3	0	0	3
Alanís	2	2	0	0	4
Albaida del Aljarafe	1	3	0	0	4
Alcalá de Guadaíra	47	62	0	1	110
Alcalá del Río	6	7	0	0	13
Alcolea del Río	5	10	0	0	15
Algaba (La)	6	4	0	0	10
Algámitas	0	2	0	0	2
Almadén de la Plata	2	4	0	0	6
Almensilla	1	5	0	1	7
Arahal	11	15	0	2	28
Aznalcázar	6	3	0	0	9
Aznalcóllar	3	6	0	0	9
Badolatosa	1	9	0	0	10
Benacazón	2	4	0	0	6
Bollullos de la Mitación	8	7	0	0	15
Bormujos	5	11	0	1	17
Brenes	7	13	0	0	20
Burguillos	2	7	0	0	9
Cabezas de San Juan (Las)	4	13	0	0	17
Camas	23	26	0	0	49
Campana (La)	4	5	0	0	9
Cantillana	4	7	0	0	11
Cañada Rosal	1	5	0	0	6
Carmona	15	26	0	0	41
Carrión de los Céspedes	2	4	0	0	6
Casariche	0	5	0	0	5
Castilblanco de los Arroyos	2	7	0	1	10
Castilleja de Guzmán	3	2	0	0	5
Castilleja de la Cuesta	9	14	0	1	24
Castilleja del Campo	1	1	0	0	2
Castillo de las Guardas (El)	3	5	0	0	8
Cazalla de la Sierra	4	12	0	0	16
Constantina	1	8	0	0	9
Coria del Río	19	16	0	2	37
Coripe	0	2	0	0	2
Coronil (El)	4	10	0	0	14
Corrales (Los)	1	2	0	0	3
Cuervo de Sevilla (El)	5	6	0	0	11
Dos Hermanas	81	76	0	2	159
Écija	53	45	0	0	98
Espartinas	5	8	0	2	15
Estepa	7	13	0	0	20
Fuentes de Andalucía	8	10	0	0	18
Garrobo (El)	2	0	0	0	2
Gelves	4	15	0	0	19
Gerena	2	12	0	0	14
Gilena	0	8	0	0	8
Gines	6	11	0	0	17
Guadalcanal	2	4	0	0	6
Guillena	7	7	0	0	14
Herrera	5	18	0	0	23
Huévar del Aljarafe	0	3	0	0	3

8.3.2. Registro de entidades deportivas. 2007

Municipio	Asociación	Club deportivo	Federación	Otros	Total
Isla Mayor	3	1	0	0	4
Lantejuela	3	2	0	0	5
Lebrija	15	28	0	0	43
Lora de Estepa	1	2	0	0	3
Lora del Río	9	23	0	0	32
Luisiana (La)	1	9	0	0	10
Madroño (El)	0	2	0	0	2
Mairena del Alcor	3	18	0	1	22
Mairena del Aljarafe	14	41	0	1	56
Marchena	16	24	0	0	40
Marinaleda	1	1	0	0	2
Martín de la Jara	1	3	0	0	4
Molares (Los)	2	1	0	0	3
Montellano	5	9	0	0	14
Morón de la Frontera	8	27	0	1	36
Navas de la Concepción (Las)	1	3	0	0	4
Olivares	6	7	0	0	13
Osuna	21	16	1	2	40
Palacios y Villafranca (Los)	32	45	0	0	77
Palomares del Río	2	4	0	0	6
Paradas	6	8	0	0	14
Pedrera	3	6	0	0	9
Pedroso (El)	4	5	0	0	9
Peñaflor	0	3	0	0	3
Pilas	6	14	0	0	20
Pruna	3	2	0	0	5
Puebla de Cazalla (La)	12	5	0	0	17
Puebla de los Infantes (La)	4	5	0	0	9
Puebla del Río (La)	5	11	0	1	17
Real de la Jara (El)	1	2	0	0	3
Rinconada (La)	33	29	0	0	62
Roda de Andalucía (La)	3	5	0	0	8
Ronquillo (El)	2	4	0	0	6
Rubio (El)	4	2	0	1	7
Salteras	4	1	0	0	5
San Juan de Aznalfarache	13	7	0	2	22
San Nicolás del Puerto	1	0	0	0	1
Sanlúcar la Mayor	9	7	0	0	16
Santiponce	4	12	0	0	16
Saucejo (El)	3	6	0	0	9
Sevilla	527	578	22	78	1.205
Tocina	5	10	0	0	15
Tomares	8	20	0	0	28
Umbrete	5	5	0	0	10
Utrera	25	57	0	1	83
Valencina de la Concepción	4	12	0	1	17
Villamanrique de la Condesa	3	5	0	0	8
Villanueva de San Juan	1	0	0	0	1
Villanueva del Ariscal	3	2	0	1	6
Villanueva del Río y Minas	2	9	0	1	12
Villaverde del Río	6	3	0	0	9
Viso del Alcor (El)	13	11	0	0	24
Total	**1.268**	**1.695**	**23**	**104**	**3.090**

8.3.3. Juegos deportivos provinciales. Diputación de Sevilla. Participantes. 2007-2008

	Bc		Bm		Vb		Fútbol 7		Atletismo		Cross		Ajedrez		Badm.	
Municipio	H	M	H	M	H	M	H	M	H	M	H	M	H	M	H	M
Aguadulce	0	0	0	0	0	0	48	0	0	0	0	0	0	0	0	0
Alanís	10	20	0	0	0	0	36	0	15	10	17	18	0	0	0	0
Albaida del Aljarafe	0	0	0	0	5	5	36	0	0	0	0	0	0	0	0	0
Alcalá de Guadaíra	20	10	0	0	0	30	48	0	0	0	0	0	0	0	0	0
Alcalá del Río	60	50	0	0	0	0	24	12	0	0	0	0	0	0	0	0
Alcolea del Río	0	0	0	0	0	0	24	0	0	0	0	0	0	0	0	0
Algaba (La)	10	0	12	12	0	20	108	0	0	0	8	6	0	0	0	0
Algámitas	0	0	0	0	0	0	24	0	0	0	0	0	0	0	0	0
Almadén de la Plata	0	0	0	0	0	20	36	0	0	0	0	0	0	0	0	0
Almensilla	0	0	0	0	0	0	36	0	0	0	0	0	0	0	0	0
Arahal	20	10	12	12	0	10	48	12	0	0	0	0	0	0	0	0
Aznalcázar	0	0	0	0	0	30	36	0	0	0	0	0	0	0	0	0
Aznalcóllar	10	0	0	0	0	30	36	0	0	0	0	0	0	0	0	0
Badolatosa	0	20	0	0	0	0	48	12	0	0	0	0	0	0	0	0
Benacazón	0	0	0	12	0	0	36	0	0	0	0	0	0	0	0	0
Bollullos de la Mitación	0	0	0	0	0	0	36	0	0	0	0	0	0	0	0	0
Bormujos	20	0	0	0	0	20	36	0	0	0	0	0	0	0	0	0
Brenes	30	0	0	0	20	30	0	0	36	25	32	23	0	0	0	0
Burguillos	10	0	0	0	0	40	48	0	0	0	0	0	0	0	0	0
Cabezas de San Juan (Las)	20	10	36	0	0	10	36	0	10	0	0	0	0	0	0	0
Camas	30	0	12	0	0	40	36	0	0	0	0	0	0	0	0	0
Campana (La)	30	0	0	0	0	20	24	12	0	0	0	0	0	0	0	0
Cantillana	10	0	12	0	0	0	36	0	0	0	0	0	0	0	0	0
Cañada Rosal	0	0	0	0	0	30	24	0	0	0	0	0	0	0	0	0
Carmona	20	20	0	0	0	20	48	0	7	3	13	8	0	0	0	0
Carrión de los Céspedes	10	0	0	0	0	0	36	0	0	0	0	0	0	0	0	0
Casariche	30	0	0	0	0	0	48	0	0	0	0	0	0	0	0	0
Castilblanco de los Arroyos	10	0	12	0	0	10	48	0	0	0	7	2	0	0	0	0
Castilleja de Guzmán	0	0	0	0	0	0	36	0	0	0	0	0	0	0	0	0
Castilleja de la Cuesta	35	5	0	0	0	40	36	0	3	8	8	12	0	0	0	0
Castilleja del Campo	0	0	0	0	0	0	0	0	0	0	0	0	0	0	0	0
Castillo de las Guardas (El)	0	0	0	0	0	0	36	0	0	0	0	0	0	0	0	0
Cazalla de la Sierra	10	0	0	0	0	0	48	0	3	0	6	5	0	0	0	0
Constantina	20	10	0	0	0	10	36	0	0	0	0	0	0	0	0	0
Coria del Río	20	10	0	0	0	0	36	0	6	1	11	1	0	0	0	0
Coripe	0	0	0	0	0	0	48	0	0	0	0	0	0	0	0	0
Coronil (El)	10	0	0	0	0	0	48	12	4	2	9	5	0	0	0	0
Corrales (Los)	30	20	0	0	0	0	48	0	0	0	0	0	0	0	0	0
Cuervo de Sevilla (El)	0	0	0	0	0	0	48	24	0	0	0	0	0	0	0	0
Dos Hermanas	0	0	0	0	0	0	0	0	7	10	21	21	0	0	0	0
Écija	40	30	0	0	0	0	96	12	7	10	11	12	0	0	0	0
Espartinas	20	20	0	0	5	15	36	0	0	0	0	0	0	0	0	0
Estepa	40	30	12	0	0	30	36	0	20	10	0	0	0	0	0	0
Fuentes de Andalucía	30	10	0	0	0	60	36	0	20	10	0	0	0	0	0	0
Garrobo (El)	0	0	0	0	0	0	0	0	0	0	0	0	0	0	0	0
Gelves	0	0	0	0	0	0	36	0	0	0	0	0	0	0	0	0
Gerena	0	0	0	0	0	10	48	0	0	0	0	0	0	0	0	0
Gilena	20	10	0	0	0	0	48	12	0	0	0	0	0	0	0	0
Gines	30	10	0	0	0	10	36	0	0	0	0	0	0	0	0	0
Guadalcanal	0	0	0	0	0	0	48	12	0	0	0	0	0	0	0	0
Guillena	40	0	0	0	0	70	108	0	2	3	8	5	0	0	0	0
Herrera	40	20	0	0	0	0	48	0	0	0	2	0	0	0	0	0
Huévar del Aljarafe	0	0	0	0	0	0	36	0	0	0	0	0	0	0	0	0

8.3.3. Juegos deportivos provinciales. Diputación de Sevilla. Participantes. 2007-2008

	Bc		Bm		Vb		Fútbol 7		Atletismo		Cross		Ajedrez		Badm.	
Municipio	H	M	H	M	H	M	H	M	H	M	H	M	H	M	H	M
Isla Mayor	25	5	0	0	0	40	36	0	0	0	0	0	0	0	0	0
Lantejuela	0	0	0	0	0	0	36	0	0	0	0	0	0	0	0	0
Lebrija	40	0	36	24	0	10	48	12	5	1	7	1	0	0	9	0
Lora de Estepa	0	0	0	0	0	0	24	0	0	0	0	0	0	0	0	0
Lora del Río	20	0	24	0	0	0	60	0	1	5	3	4	0	0	0	0
Luisiana (La)	0	0	0	0	0	20	60	0	21	8	0	0	0	0	0	0
Madroño (El)	0	0	0	0	0	0	0	0	0	0	0	0	0	0	0	0
Mairena del Alcor	50	10	12	0	0	40	48	0	13	3	2	1	0	0	0	0
Mairena del Aljarafe	45	15	0	0	5	25	0	0	0	0	0	0	0	0	0	0
Marchena	40	0	36	24	0	0	48	0	14	2	17	10	0	0	0	0
Marinaleda	0	0	0	0	0	0	36	0	0	0	0	0	0	0	0	0
Martín de la Jara	0	30	0	0	0	0	48	0	0	0	0	0	0	0	0	0
Molares (Los)	0	0	0	0	0	40	48	12	0	0	0	0	0	0	0	0
Montellano	10	30	0	0	0	20	48	0	0	0	0	0	0	0	29	16
Morón de la Frontera	30	0	0	0	0	0	36	12	0	0	0	0	0	0	0	0
Navas de la Concepción (Las)	0	0	0	0	0	0	48	12	0	0	0	0	0	0	0	0
Olivares	10	10	0	0	0	0	36	0	0	0	0	0	0	0	0	0
Osuna	50	50	0	0	0	0	60	12	0	0	0	0	0	0	0	0
Palacios y Villafranca (Los)	30	10	0	0	0	0	48	0	0	0	0	0	0	0	26	11
Palomares del Río	5	5	0	0	0	0	0	0	23	16	0	0	0	0	0	0
Paradas	50	30	0	0	0	20	48	0	15	5	0	0	0	0	0	0
Pedrera	50	10	0	0	0	10	36	0	0	0	0	0	0	0	0	0
Pedroso (El)	0	0	0	0	0	0	36	0	0	0	0	0	0	0	0	0
Peñaflor	20	0	0	0	0	0	36	0	0	0	0	0	0	0	0	0
Pilas	50	10	0	0	0	0	36	0	25	6	13	2	0	0	0	0
Pruna	0	0	0	0	0	0	36	12	0	0	0	0	0	0	0	0
Puebla de Cazalla (La)	0	0	0	0	0	0	48	12	0	0	0	0	0	0	0	0
Puebla de los Infantes (La)	20	10	0	0	0	0	36	0	0	0	0	0	0	0	0	0
Puebla del Río (La)	40	20	0	0	0	30	36	0	0	0	0	0	0	0	0	0
Real de la Jara (El)	0	0	0	0	0	0	36	0	0	0	0	0	0	0	0	0
Rinconada (La)	30	0	24	0	0	10	72	0	8	9	12	12	0	0	39	10
Roda de Andalucía (La)	20	0	0	0	0	0	48	0	0	0	0	0	0	0	0	0
Ronquillo (El)	0	0	0	0	0	20	36	0	0	0	0	0	0	0	0	0
Rubio (El)	10	10	0	0	0	0	48	0	0	0	0	0	0	0	0	0
Salteras	0	0	0	0	10	20	36	0	0	0	0	0	0	0	0	0
San Juan de Aznalfarache	20	0	0	24	0	0	36	0	23	16	16	15	0	0	0	0
San Nicolás del Puerto	0	0	0	0	0	0	12	0	0	0	0	0	0	0	0	0
Sanlúcar la Mayor	10	0	0	24	5	5	36	0	0	0	0	0	0	0	0	0
Santiponce	20	0	0	0	0	20	36	0	0	0	0	0	0	0	0	0
Saucejo (El)	0	0	0	0	0	20	48	12	0	0	0	0	0	0	0	0
Sevilla	-	-	-	-	-	-	-	-	-	-	-	-	-	-	-	-
Tocina	30	10	0	0	0	30	84	0	0	0	0	0	0	0	0	0
Tomares	25	5	0	0	0	0	36	0	20	15	8	9	0	0	0	0
Umbrete	30	20	0	0	0	0	36	0	14	3	10	2	0	0	0	0
Utrera	10	10	0	0	0	10	96	36	46	10	15	12	0	0	0	0
Valencina de la Concepción	0	0	0	0	0	0	36	0	0	0	0	0	0	0	0	0
Villamanrique de la Condesa	20	20	0	0	0	0	36	0	0	0	0	0	0	0	0	0
Villanueva de San Juan	0	0	0	0	0	0	12	12	0	0	0	0	0	0	0	0
Villanueva del Ariscal	15	5	0	0	0	10	36	0	0	0	0	0	0	0	0	0
Villanueva del Río y Minas	0	20	24	0	0	0	48	0	0	0	0	0	0	0	0	0
Villaverde del Río	10	0	0	0	0	20	84	12	0	0	0	0	0	0	0	0
Viso del Alcor (El)	20	0	24	12	0	10	48	12	12	3	7	4	0	0	0	0
Total	**1.590**	**660**	**288**	**144**	**50**	**1.040**	**4.224**	**288**	**380**	**194**	**263**	**190**	**0**	**0**	**103**	**37**

8.3.3. Juegos deportivos provinciales. Diputación de Sevilla. Participantes. 2007-2008

	BTT		Nat.Inv.		Nat Ver.		Orient.		Rit.		Tenis		Otros		TOTAL		
Municipio	H	M	H	M	H	M	H	M	H	M	H	M	H	M	H	M	Total
Aguadulce	0	0	0	0	7	0	0	0	0	0	0	0	0	0	55	0	55
Alanís	0	0	0	0	0	0	0	0	0	0	0	0	0	0	78	48	126
Albaida del Aljarafe	0	0	0	0	0	0	0	0	0	0	10	5	0	0	51	10	61
Alcalá de Guadaíra	2	1	8	7	0	0	7	2	0	21	10	5	0	0	95	76	171
Alcalá del Río	0	0	9	15	8	12	20	13	0	0	0	0	0	0	121	102	223
Alcolea del Río	0	0	0	0	6	5	0	0	0	0	0	0	0	0	30	5	35
Algaba (La)	0	0	0	0	0	0	0	0	0	0	20	5	0	0	158	43	201
Algámitas	0	0	0	0	0	0	0	0	0	0	0	0	0	0	24	0	24
Almadén de la Plata	0	0	0	0	0	0	0	0	0	0	0	0	0	0	36	20	56
Almensilla	0	0	1	0	7	0	0	0	0	0	15	0	0	0	59	0	59
Arahal	0	0	7	18	14	16	0	0	0	0	10	5	8	2	119	85	204
Aznalcázar	0	0	1	0	7	12	0	0	0	0	0	0	0	0	44	42	86
Aznalcóllar	0	0	0	0	8	6	0	0	0	0	0	0	0	0	54	36	90
Badolatosa	0	0	0	0	0	0	0	0	0	0	0	0	0	0	48	32	80
Benacazón	1	0	0	0	6	7	0	0	0	0	5	10	0	0	48	29	77
Bollullos de la Mitación	21	1	0	0	12	3	0	0	0	0	15	5	0	0	84	9	93
Bormujos	0	0	11	15	5	6	0	0	0	2	25	10	0	0	97	53	150
Brenes	1	0	27	30	19	13	0	0	0	0	17	0	0	0	182	121	303
Burguillos	0	0	16	13	10	9	0	0	0	0	0	0	0	0	84	62	146
Cabezas de San Juan (Las)	0	0	29	21	8	5	0	0	0	0	0	0	0	0	139	46	185
Camas	0	0	4	4	6	13	0	0	0	0	15	0	0	0	103	57	160
Campana (La)	0	0	0	0	11	5	1	0	0	0	0	0	20	0	86	37	123
Cantillana	0	0	0	0	11	5	0	0	0	0	24	0	0	0	93	5	98
Cañada Rosal	0	0	0	0	22	10	0	0	0	0	0	0	20	0	66	40	106
Carmona	0	0	5	10	4	10	0	0	0	51	10	5	20	5	127	132	259
Carrión de los Céspedes	0	0	0	0	0	0	0	0	0	0	10	0	0	0	56	0	56
Casariche	0	0	0	0	0	0	0	0	0	0	0	0	0	0	78	0	78
Castilblanco de los Arroyos	0	0	0	0	11	7	0	0	0	0	0	0	0	0	88	19	107
Castilleja de Guzmán	0	0	6	5	4	6	0	0	0	10	0	0	0	0	46	21	67
Castilleja de la Cuesta	0	0	16	19	7	7	0	0	0	0	30	15	0	0	135	106	241
Castilleja del Campo	0	0	0	0	0	0	0	0	0	0	15	0	0	0	15	0	15
Castillo de las Guardas (El)	0	0	0	0	0	0	0	0	0	0	0	0	0	0	36	0	36
Cazalla de la Sierra	0	0	0	0	0	0	10	4	0	0	0	0	0	0	77	9	86
Constantina	0	0	0	0	0	0	0	0	0	0	0	0	0	0	56	20	76
Coria del Río	9	0	21	22	11	13	0	0	0	0	35	30	0	0	149	77	226
Coripe	0	0	0	0	0	2	6	0	0	0	0	0	0	0	54	2	56
Coronil (El)	0	0	0	0	0	8	6	0	0	0	0	0	6	0	83	27	110
Corrales (Los)	0	0	0	0	0	0	0	0	0	0	0	0	0	0	78	20	98
Cuervo de Sevilla (El)	0	0	16	17	11	14	0	0	0	21	10	5	0	0	85	81	166
Dos Hermanas	0	1	27	30	13	11	0	0	0	53	0	0	0	0	68	126	194
Écija	0	0	0	0	22	22	4	0	0	0	0	0	90	0	270	86	356
Espartinas	0	0	25	11	8	6	0	0	0	0	15	10	0	0	109	62	171
Estepa	0	0	7	5	16	16	10	11	0	0	0	0	60	0	201	102	303
Fuentes de Andalucía	0	0	0	0	21	21	17	28	0	0	0	0	10	0	134	129	263
Garrobo (El)	0	0	0	0	0	0	0	0	0	0	0	0	0	0	0	0	0
Gelves	0	0	6	16	8	6	3	1	0	0	0	0	0	0	53	23	76
Gerena	0	0	0	0	8	7	0	0	0	0	10	0	0	0	66	17	83
Gilena	0	0	0	0	0	0	0	0	0	0	0	0	0	0	68	22	90
Gines	0	0	18	18	9	8	0	0	0	0	30	15	0	0	123	61	184
Guadalcanal	0	0	0	0	0	0	0	0	0	0	0	0	0	0	48	12	60
Guillena	0	0	4	6	7	8	3	1	0	0	24	15	0	0	196	108	304
Herrera	0	0	17	9	0	0	0	0	0	0	0	0	0	0	107	29	136
Huévar del Aljarafe	0	0	0	0	0	0	0	0	0	0	0	0	0	0	36	0	36

8.3.3. Juegos deportivos provinciales. Diputación de Sevilla. Participantes. 2007-2008

	BTT		Nat.Inv.		Nat Ver.		Orient.		Rit.		Tenis		Otros		TOTAL		
Municipio	H	M	H	M	H	M	H	M	H	M	H	M	H	M	H	M	Total
Isla Mayor	0	0	0	0	0	0	0	0	0	0	5	0	0	0	66	45	111
Lantejuela	0	0	0	0	0	0	0	0	0	0	0	0	0	0	36	0	36
Lebrija	0	0	16	7	12	7	0	0	0	16	10	5	4	14	187	97	284
Lora de Estepa	0	0	0	0	0	0	0	0	0	0	0	0	0	0	24	0	24
Lora del Río	0	0	18	10	16	23	0	0	0	0	11	0	0	0	153	42	195
Luisiana (La)	0	0	0	0	38	8	11	8	0	0	0	0	40	0	170	44	214
Madroño (El)	0	0	0	0	0	0	0	0	0	0	0	0	0	0	0	0	0
Mairena del Alcor	0	0	14	16	11	12	0	0	0	32	10	10	0	0	160	124	284
Mairena del Aljarafe	0	0	12	9	9	6	47	60	0	0	30	10	0	0	148	125	273
Marchena	5	0	10	6	15	8	0	0	0	0	10	5	0	0	195	55	250
Marinaleda	0	0	0	0	0	0	0	0	0	0	0	0	0	0	36	0	36
Martín de la Jara	0	0	0	0	0	0	0	0	0	0	0	0	0	0	48	30	78
Molares (Los)	0	0	0	0	8	0	0	0	0	0	10	0	0	0	66	52	118
Montellano	0	0	0	0	16	9	10	1	0	0	0	0	0	0	113	76	189
Morón de la Frontera	13	2	5	8	16	16	0	0	0	4	0	0	0	0	100	42	142
Navas de la Concepción (Las)	0	0	0	0	0	0	0	0	0	0	0	0	0	0	48	12	60
Olivares	0	0	0	0	0	0	0	0	0	0	20	0	0	0	66	10	76
Osuna	0	0	3	1	16	15	34	26	0	0	0	0	30	0	193	104	297
Palacios y Villafranca (Los)	0	0	14	13	12	15	4	6	0	0	0	0	30	4	164	59	223
Palomares del Río	0	0	3	1	6	3	0	0	0	0	0	0	0	0	37	25	62
Paradas	0	0	0	0	12	17	0	0	0	0	0	0	0	0	125	72	197
Pedrera	0	0	2	0	33	13	1	13	0	0	0	0	0	0	122	46	168
Pedroso (El)	0	0	0	0	0	0	0	0	0	0	0	0	0	0	36	0	36
Peñaflor	0	0	0	0	0	0	0	0	0	0	0	0	0	0	56	0	56
Pilas	0	0	9	10	8	4	0	0	0	0	25	5	0	0	166	37	203
Pruna	0	0	0	0	0	0	0	0	0	0	0	0	0	0	36	12	48
Puebla de Cazalla (La)	0	0	0	0	11	7	0	0	0	0	0	0	0	0	59	19	78
Puebla de los Infantes (La)	0	0	0	0	10	11	0	0	0	0	0	0	0	0	66	21	87
Puebla del Río (La)	0	0	22	25	12	17	0	0	0	0	30	0	0	0	140	92	232
Real de la Jara (El)	0	0	0	0	0	0	0	0	0	0	0	0	0	0	36	0	36
Rinconada (La)	9	0	20	16	11	10	0	0	0	50	17	13	0	0	242	130	372
Roda de Andalucía (La)	0	0	0	0	0	0	0	0	0	0	0	0	0	0	68	0	68
Ronquillo (El)	0	0	0	0	0	0	0	0	0	0	0	0	0	0	36	20	56
Rubio (El)	0	0	0	0	0	0	0	0	0	0	0	0	0	0	58	10	68
Salteras	0	0	0	0	6	7	0	0	0	0	12	3	0	0	64	30	94
San Juan de Aznalfarache	0	0	20	15	14	5	0	0	0	0	0	5	0	0	129	80	209
San Nicolás del Puerto	0	0	0	0	0	0	0	0	0	0	0	0	0	0	12	0	12
Sanlúcar la Mayor	0	0	5	10	13	11	7	5	0	0	10	5	0	0	86	60	146
Santiponce	0	0	6	5	9	10	1	0	0	0	10	0	0	0	82	35	117
Saucejo (El)	0	0	0	0	0	0	7	8	0	0	0	0	0	0	55	40	95
Sevilla	-	-	-	-	-	-	-	-	-	-	-	-	-	-	-	-	-
Tocina	0	0	0	0	9	4	0	0	0	0	0	0	0	0	123	44	167
Tomares	0	0	7	8	9	4	0	0	0	17	10	10	0	0	115	68	183
Umbrete	0	0	0	0	10	7	0	0	0	0	10	0	0	0	110	32	142
Utrera	0	0	9	10	9	11	11	15	0	0	10	0	0	0	206	114	320
Valencina de la Concepción	0	0	10	8	4	6	0	0	0	0	30	0	0	0	80	14	94
Villamanrique de la Condesa	0	0	0	0	0	0	0	0	0	0	0	0	0	0	56	20	76
Villanueva de San Juan	0	0	0	0	0	0	0	0	0	0	0	0	0	0	12	12	24
Villanueva del Ariscal	0	0	0	0	5	0	0	0	0	0	0	0	0	0	56	15	71
Villanueva del Río y Minas	0	0	0	0	9	2	0	0	0	0	0	0	0	0	81	22	103
Villaverde del Río	0	0	1	7	10	4	0	0	0	0	18	8	0	0	123	51	174
Viso del Alcor (El)	3	0	21	17	16	14	0	0	0	18	5	0	3	0	159	90	249
Total	**64**	**5**	**508**	**493**	**722**	**585**	**220**	**202**	**0**	**295**	**648**	**219**	**341**	**25**	**9.401**	**4.377**	**13.778**

8.3.4. Cross de Itálica. Diputación de Sevilla. Participantes de los municipios de la provincia por categoría y sexo. 2008

Municipio	Alevín		Infantil		Cadete		Juvenil		Total general
	H	M	H	M	H	M	H	M	
Alanís	1	5	5	1	2	4	0	0	18
Algaba (La)	0	1	3	3	0	0	0	0	7
Arahal	1	1	0	0	0	0	0	0	2
Brenes	4	8	9	4	2	1	0	0	28
Carmona	0	0	1	0	3	0	1	0	5
Castilblanco de los Arroyos	1	1	1	2	3	0	2	0	10
Castilleja de la Cuesta	2	3	3	0	0	1	0	0	9
Coria del Río	2	0	1	2	0	0	2	0	7
Coronil (El)	2	0	8	1	5	0	3	1	20
Dos Hermanas	4	3	3	4	1	7	1	6	29
Écija	0	1	1	5	3	3	0	0	13
Guillena	3	3	1	1	0	3	0	0	11
Lebrija	0	0	6	1	5	0	1	0	13
Lora del Río	0	1	1	1	0	4	0	0	7
Mairena del Alcor	0	1	0	3	1	0	0	0	5
Marchena	4	5	4	2	1	2	0	0	18
Olivares	0	0	6	1	2	0	0	0	9
Palacios y Villafranca (Los)	0	0	0	0	1	0	0	0	1
Paradas	2	1	4	0	0	0	0	0	7
Pilas	2	6	5	0	2	0	1	0	16
Rinconada (La)	5	9	3	5	5	2	1	1	31
San Juan Aznalfarache	6	4	2	3	0	0	0	1	16
Sevilla	5	5	8	7	11	1	13	7	57
Tomares	6	1	3	0	0	4	0	0	14
Utrera	1	5	2	5	5	2	8	1	29
Viso del Alcor (El)	0	0	0	0	0	2	0	0	2
Otros	0	0	1	0	2	1	2	0	6
Total	**51**	**64**	**81**	**51**	**54**	**37**	**35**	**17**	**390**

Capítulo IX

TURISMO

9.1. Establecimientos turísticos y plazas, según su clase
9.2. Restaurantes y plazas
9.3. Agencias de viajes

Notas:

Los establecimientos turísticos que se incluyen en este apartado son aquellos inscritos en el Registro de Turismo de Andalucía. La clasificación de los establecimientos turísticos se realiza de conformidad con la Ley 12/1999, de 15 de diciembre del Turismo, modificada por la Ley 18/2003, de 29 de diciembre. Si bien, las definiciones contenidas en la mencionada Ley, se completan con el Decreto 47/2004, de 10 de febrero.

Los establecimientos hoteleros se clasifican en:

Hoteles: aquellos establecimientos destinados a la prestación del servicio de alojamiento turístico, con o sin servicios complementarios, y que, ocupando la totalidad o parte independiente de un edificio o conjunto de edificios, disponen de entradas propias y, en su caso, ascensores y escaleras de uso exclusivo, cumpliendo, además, los restantes requisitos que reglamentariamente se determinen. Los hoteles se clasifican en las categorías de cinco, cuatro, tres, dos y una estrellas. El calificativo "Gran Lujo" sólo podrá ser usado por los hoteles clasificados en la categoría de cinco estrellas y declarados con tal carácter por la Consejería de Turismo, Comercio y Deporte, cuando reúnan condiciones excepcionales en sus instalaciones, equipamientos y servicios.

9.I. Establecimientos turísticos y plazas, según su clase

9.I.I. Establecimientos turísticos y plazas, según su clase. 2007

Hostales: aquellos establecimientos que ofrecen alojamiento, con o sin otros servicios de carácter complementario, y que, tanto por la dimensión del establecimiento como por la estructura, tipología o características de los servicios que ofrecen, reglamentariamente se les exceptúen de determinados requisitos exigidos a los hoteles. Se clasifican en las categorías de una y dos estrellas.

Pensiones: aquellos establecimientos que ofrecen alojamiento, con o sin otros servicios de carácter complementario, y que, tanto por la dimensión del establecimiento, como por la estructura, tipología o características de los servicios que ofrecen, reglamentariamente se les exceptúe de determinados requisitos exigidos a los hostales. Las pensiones se clasifican en categoría única.

Hoteles-apartamentos: aquellos establecimientos que, reuniendo los requisitos exigidos a los hoteles, cuentan, además, con las instalaciones adecuadas para la conservación, elaboración y consumo de alimentos y bebidas dentro de cada unidad de alojamiento, en los términos que reglamentariamente se determinen. Se clasifican en las categorías de cinco, cuatro, tres, dos y una estrellas.

Los **Apartamentos turísticos** son los establecimientos destinados a prestar el servicio de alojamiento turístico que estén compuestos por un conjunto de unidades de alojamiento y que sean objeto de comercialización en común por un mismo titular.

Los **Campamentos de Turismo** o cámpings son aquellos establecimientos turísticos que, ocupando un espacio de terreno debidamente delimitado, dotado y acondicionado, se destinan a facilitar a los usuarios turísticos un lugar adecuado para hacer vida al aire libre, durante un periodo de tiempo limitado, utilizando albergues móviles, tiendas de campaña u otros elementos análogos difícilmente transportables o desmontables.

Las **Casas Rurales** son aquellas edificaciones situadas en el medio rural que, por sus especiales características de construcción, ubicación y tipicidad, prestan servicios de alojamiento, con otros servicios complementarios, y que hayan sido declaradas como tales por la Administración turística.

FUENTES:

9.1.1. Registro de Turismo de Andalucía. Consejería de Turismo, Comercio y Deporte. Junta de Andalucía

9.1.1. Establecimientos turísticos y plazas, según clase. 2007

Municipio	Apartamentos		Hoteles apartamentos		Hoteles 1 y 2 estrellas		Hoteles 3 estrellas		Hoteles 4 y 5 estrellas		Hostales		Pensiones		Casas Rurales		Campamentos de Turismo	
	Nº	Plazas	Nº	Plazas	Nº	Plazas	Nº	Plazas	Nº	Plazas	Nº	Plazas	Nº	Plazas	Nº	Plazas	Nº	Plazas
Aguadulce	0	0	0	0	0	0	0	0	0	0	0	0	0	0	0	0	0	0
Alanís	0	0	0	0	0	0	0	0	0	0	0	0	0	0	3	34	1	120
Albaida del Aljarafe	0	0	0	0	0	0	0	0	0	0	0	0	0	0	0	0	0	0
Alcalá de Guadaíra	0	0	0	0	2	123	1	55	1	82	0	0	4	169	0	0	1	750
Alcalá del Río	0	0	0	0	0	0	0	0	0	0	0	0	3	58	0	0	0	0
Alcolea del Río	0	0	0	0	0	0	0	0	0	0	0	0	0	0	0	0	0	0
Algaba (La)	0	0	0	0	0	0	1	109	0	0	0	0	1	15	0	0	0	0
Algámitas	1	12	0	0	0	0	0	0	0	0	0	0	0	0	0	0	1	0
Almadén de la Plata	0	0	0	0	0	0	0	0	0	0	0	0	1	19	1	14	0	0
Almensilla	0	0	0	0	0	0	0	0	0	0	0	0	0	0	0	0	0	0
Arahal	0	0	0	0	0	0	0	0	0	0	0	0	2	40	0	0	0	0
Aznalcázar	0	0	0	0	0	0	0	0	0	0	0	0	0	0	4	40	1	82
Aznalcóllar	0	0	0	0	0	0	0	0	0	0	0	0	1	34	0	0	0	0
Badolatosa	0	0	0	0	0	0	0	0	0	0	0	0	0	0	0	0	0	0
Benacazón	0	0	0	0	0	0	0	0	1	398	0	0	1	14	0	0	0	0
Bollullos de la Mitación	0	0	0	0	0	0	0	0	0	0	0	0	2	31	0	0	0	0
Bormujos	2	693	0	0	0	0	0	0	1	258	0	0	0	0	0	0	0	0
Brenes	0	0	0	0	0	0	1	22	0	0	0	0	1	11	0	0	0	0
Burguillos	0	0	0	0	0	0	1	122	0	0	0	0	0	0	0	0	0	0
Cabezas de San Juan (Las)	0	0	0	0	1	29	0	0	0	0	0	0	3	43	0	0	0	0
Camas	0	0	0	0	0	0	2	160	0	0	0	0	2	49	0	0	0	0
Campana (La)	0	0	0	0	0	0	0	0	0	0	0	0	2	76	0	0	0	0
Cantillana	0	0	0	0	0	0	0	0	0	0	0	0	1	32	0	0	0	0
Cañada Rosal	0	0	0	0	0	0	0	0	0	0	0	0	0	0	0	0	0	0
Carmona	0	0	0	0	2	75	1	21	4	354	0	0	4	79	4	59	0	0
Carrión de los Céspedes	0	0	0	0	0	0	0	0	0	0	0	0	0	0	0	0	0	0
Casariche	0	0	0	0	0	0	0	0	0	0	0	0	0	0	0	0	0	0
Castilblanco de los Arroyos	0	0	0	0	1	37	0	0	0	0	0	0	0	0	5	36	0	0
Castilleja de Guzmán	0	0	0	0	0	0	0	0	0	0	0	0	0	0	0	0	0	0
Castilleja de la Cuesta	0	0	0	0	2	151	0	0	1	21	0	0	0	0	0	0	0	0
Castilleja del Campo	0	0	0	0	0	0	0	0	0	0	0	0	0	0	0	0	0	0
Castillo de las Guardas (El)	0	0	0	0	0	0	0	0	0	0	0	0	0	0	2	9	0	0
Cazalla de la Sierra	1	9	1	78	1	28	1	21	0	0	0	0	1	10	10	104	1	948
Constantina	3	74	0	0	0	0	1	30	0	0	0	0	1	0	3	30	0	0
Coria del Río	0	0	0	0	1	62	0	0	0	0	0	0	0	0	0	0	0	0
Coripe	0	0	0	0	0	0	0	0	0	0	0	0	1	6	1	4	0	0
Coronil (El)	0	0	0	0	1	22	0	0	0	0	0	0	1	8	3	27	0	0
Corrales (Los)	0	0	0	0	0	0	0	0	0	0	0	0	0	0	0	0	0	0
Cuervo de Sevilla (El)	0	0	0	0	0	0	0	0	0	0	0	0	1	58	0	0	0	0
Dos Hermanas	0	0	0	0	1	39	1	122	1	200	0	0	4	164	0	0	2	689
Écija	0	0	0	0	6	171	1	54	0	0	0	0	2	52	1	8	0	0
Espartinas	0	0	0	0	0	0	0	0	0	0	0	0	0	0	0	0	0	0
Estepa	0	0	0	0	1	17	1	34	0	0	0	0	6	150	4	16	0	0
Fuentes de Andalucía	0	0	0	0	1	28	0	0	0	0	0	0	1	32	0	0	0	0
Garrobo (El)	0	0	0	0	0	0	1	34	0	0	0	0	1	17	0	0	0	0
Gelves	0	0	0	0	0	0	0	0	0	0	0	0	0	0	0	0	0	0
Gerena	0	0	0	0	0	0	1	29	0	0	0	0	0	0	3	36	0	0
Gilena	0	0	0	0	0	0	0	0	0	0	0	0	0	0	0	0	0	0
Gines	0	0	0	0	1	38	0	0	0	0	1	54	0	0	0	0	0	0
Guadalcanal	1	22	0	0	0	0	0	0	0	0	0	0	0	0	5	51	0	0
Guillena	0	0	0	0	0	0	2	182	1	24	0	0	4	81	0	0	1	397
Herrera	0	0	0	0	0	0	0	0	0	0	0	0	2	41	0	0	0	0
Huévar del Aljarafe	0	0	0	0	0	0	0	0	0	0	0	0	0	0	0	0	0	0

9.1.1. Establecimientos turísticos y plazas, según clase. 2007

Municipio	Apartamentos		Hoteles apartamentos		Hoteles 1 y 2 estrellas		Hoteles 3 estrellas		Hoteles 4 y 5 estrellas		Hostales		Pensiones		Casas Rurales		Campamentos de Turismo	
	Nº	Plazas	Nº	Plazas	Nº	Plazas	Nº	Plazas	Nº	Plazas	Nº	Plazas	Nº	Plazas	Nº	Plazas	Nº	Plazas
Isla Mayor	0	0	0	0	0	0	0	0	0	0	0	0	0	0	0	0	0	0
Lantejuela (La)	0	0	0	0	0	0	0	0	0	0	0	0	0	0	0	0	0	0
Lebrija	0	0	0	0	0	0	0	0	0	0	0	0	7	107	0	0	0	0
Lora de Estepa	0	0	0	0	1	15	0	0	0	0	0	0	0	0	0	0	0	0
Lora del Río	0	0	0	0	1	0	0	0	0	0	0	0	1	16	0	0	0	0
Luisiana (La)	0	0	0	0	0	0	0	0	0	0	0	0	2	60	0	0	0	0
Madroño (El)	0	0	0	0	0	0	0	0	0	0	0	0	0	0	0	0	0	0
Mairena del Alcor	0	0	0	0	1	52	0	0	0	0	0	0	2	30	1	6	0	0
Mairena del Aljarafe	0	0	1	220	1	57	0	0	0	0	1	56	1	15	0	0	0	0
Marchena	0	0	0	0	0	0	0	0	0	0	0	0	1	34	1	20	0	0
Marinaleda	0	0	0	0	0	0	0	0	0	0	0	0	0	0	0	0	0	0
Martín de la Jara	0	0	0	0	0	0	0	0	0	0	0	0	0	0	0	0	0	0
Molares (Los)	0	0	0	0	0	0	0	0	0	0	0	0	0	0	0	0	0	0
Montellano	0	0	0	0	0	0	0	0	0	0	0	0	3	59	1	15	0	0
Morón de la Frontera	0	0	0	0	1	45	0	0	0	0	0	0	1	19	1	20	0	0
Navas de la Concepción (Las)	0	0	0	0	0	0	0	0	0	0	0	0	1	25	2	27	0	0
Olivares	0	0	0	0	0	0	0	0	0	0	0	0	0	0	0	0	0	0
Osuna	0	0	0	0	1	45	1	30	2	56	1	19	4	96	5	42	0	0
Palacios y Villafranca (Los)	0	0	0	0	4	150	0	0	0	0	1	28	4	51	0	0	0	0
Palomares del Río	0	0	0	0	0	0	0	0	0	0	0	0	1	7	0	0	0	0
Paradas	0	0	0	0	1	19	0	0	0	0	0	0	3	118	0	0	0	0
Pedrera	0	0	0	0	0	0	0	0	0	0	0	0	1	23	1	0	0	0
Pedroso (El)	1	15	0	0	1	23	0	0	0	0	0	0	0	0	2	19	1	180
Peñaflor	0	0	0	0	0	0	0	0	0	0	0	0	0	0	1	12	0	0
Pilas	0	0	0	0	0	0	0	0	0	0	0	0	1	228	0	0	0	0
Pruna	0	0	0	0	0	0	0	0	0	0	0	0	0	0	0	0	0	0
Puebla de Cazalla (La)	0	0	0	0	0	0	0	0	0	0	0	0	2	62	0	0	0	0
Puebla de los Infantes (La)	0	0	1	39	1	17	0	0	0	0	1	13	0	0	2	28	0	0
Puebla del Río (La)	0	0	0	0	0	0	0	0	0	0	0	0	0	0	0	0	0	0
Real de la Jara (El)	0	0	0	0	0	0	0	0	0	0	1	16	0	0	1	7	0	0
Rinconada (La)	0	0	0	0	5	306	0	0	0	0	0	0	4	70	0	0	0	0
Roda de Andalucía (La)	0	0	0	0	0	0	0	0	0	0	0	0	1	14	0	0	0	0
Ronquillo (El)	0	0	0	0	0	0	0	0	0	0	0	0	0	0	0	0	0	0
Rubio (El)	0	0	0	0	0	0	0	0	0	0	0	0	0	0	0	0	0	0
Salteras	0	0	0	0	0	0	0	0	0	0	0	0	0	0	0	0	0	0
San Juan de Aznalfarache	0	0	0	0	0	0	0	0	1	800	0	0	0	0	0	0	0	0
San Nicolás del Puerto	1	18	0	0	0	0	0	0	0	0	0	0	1	9	0	0	2	60
Sanlúcar la Mayor	0	0	0	0	0	0	0	0	2	383	0	0	3	33	0	0	0	0
Santiponce	0	0	0	0	0	0	0	0	0	0	0	0	0	0	1	4	0	0
Saucejo (El)	0	0	0	0	0	0	0	0	0	0	0	0	1	11	0	0	0	0
Sevilla	14	1.049	1	210	31	1.298	26	3.190	41	11.407	21	539	85	1.647	0	0	0	0
Tocina	0	0	0	0	0	0	0	0	0	0	0	0	0	0	0	0	0	0
Tomares	0	0	0	0	0	0	0	0	0	0	0	0	0	0	0	0	0	0
Umbrete	0	0	0	0	0	0	0	0	0	0	0	0	0	0	0	0	0	0
Utrera	0	0	0	0	3	71	0	0	0	0	0	0	7	156	3	47	0	0
Valencina de la Concepción	0	0	0	0	1	62	1	105	0	0	0	0	0	0	1	7	0	0
Villamanrique de la Condesa	0	0	0	0	0	0	0	0	0	0	0	0	0	0	0	0	0	0
Villanueva de San Juan	0	0	0	0	0	0	0	0	0	0	0	0	0	0	0	0	0	0
Villanueva del Ariscal	0	0	0	0	0	0	0	0	0	0	0	0	0	0	0	0	0	0
Villanueva del Río y Minas	0	0	0	0	0	0	0	0	0	0	0	0	0	0	1	7	0	0
Villaverde del Río	0	0	0	0	0	0	0	0	0	0	0	0	0	0	0	0	0	0
Viso del Alcor (El)	0	0	0	0	1	74	0	0	0	0	0	0	0	0	1	11	0	0
Total	**24**	**1.892**	**4**	**547**	**75**	**3.054**	**44**	**4.320**	**56**	**13.983**	**27**	**725**	**190**	**4.179**	**74**	**740**	**11**	**3.226**

9.2. Restaurantes y plazas

9.2.1. Número de restaurantes y plazas por categorías. 2007

Notas:

Los restaurantes que se incluyen en este apartado son aquellos inscritos en el Registro de Turismo de Andalucía.

Se entiende por **restaurante,** aquel establecimiento, cualquiera que sea su denominación, que sirve al público, mediante precio, comidas y bebidas para ser consumidas en el mismo local. Se clasifican en las categorías de: lujo, primera, segunda, tercera y cuarta, cuyos distintivos serán respectivamente cinco, cuatro, tres, dos y un tenedor, colocados verticalmente uno al lado del otro.

FUENTES:

9.2.1. Registro de Turismo de Andalucía. Consejería de Turismo, Comercio y Deporte. Junta de Andalucía

9.2.1. Número de restaurantes y plazas por categorías. 2007

	1 tenedor		2 tenedores		Más de 2 tenedores		Total	
Municipio	Nº	Plazas	Nº	Plazas	Nº	Plazas	Nº	Plazas
Aguadulce	0	0	1	65	0	0	1	65
Alanís	0	0	1	246	0	0	1	246
Albaida del Aljarafe	0	0	0	0	0	0	0	0
Alcalá de Guadaíra	8	434	7	322	1	186	16	942
Alcalá del Río	2	140	0	0	0	0	2	140
Alcolea del Río	0	0	0	0	0	0	0	0
Algaba (La)	0	0	2	190	0	0	2	190
Algámitas	0	0	1	120	0	0	1	120
Almadén de la Plata	0	0	0	0	0	0	0	0
Almensilla	0	0	0	0	0	0	0	0
Arahal	2	112	3	204	0	0	5	316
Aznalcázar	0	0	1	100	0	0	1	100
Aznalcóllar	0	0	0	0	1	169	1	169
Badolatosa	1	56	0	0	0	0	1	56
Benacazón	0	0	0	0	1	134	1	134
Bollullos de la Mitación	0	0	1	500	0	0	1	500
Bormujos	0	0	4	701	0	0	4	701
Brenes	1	68	0	0	0	0	1	68
Burguillos	0	0	0	0	0	0	0	0
Cabezas de San Juan (Las)	6	170	3	324	0	0	9	494
Camas	5	201	3	465	0	0	8	666
Campana (La)	3	202	0	0	0	0	3	202
Cantillana	1	163	0	0	0	0	1	163
Cañada Rosal	0	0	0	0	0	0	0	0
Carmona	12	623	4	198	1	60	17	881
Carrión de los Céspedes	1	125	0	0	0	0	1	125
Casariche	0	0	1	355	0	0	1	355
Castilblanco de los Arroyos	0	0	0	0	0	0	0	0
Castilleja de Guzmán	0	0	0	0	0	0	0	0
Castilleja de la Cuesta	2	72	5	552	2	189	9	813
Castilleja del Campo	0	0	1	40	0	0	1	40
Castillo de las Guardas (El)	3	298	0	0	0	0	3	298
Cazalla de la Sierra	2	40	2	84	2	64	6	188
Constantina	1	52	0	0	1	25	2	77
Coria del Río	0	0	0	0	0	0	0	0
Coripe	1	32	0	0	0	0	1	32
Coronil (El)	2	114	4	810	0	0	6	924
Corrales (Los)	0	0	0	0	0	0	0	0
Cuervo de Sevilla (El)	0	0	0	0	0	0	0	0
Dos Hermanas	2	75	10	1.081	0	0	12	1.156
Écija	6	518	6	344	0	0	12	862
Espartinas	0	0	3	235	1	190	4	425
Estepa	6	265	11	564	0	0	17	829
Fuentes de Andalucía	2	230	0	0	0	0	2	230
Garrobo (El)	0	0	1	80	1	500	2	580
Gelves	0	0	1	92	0	0	1	92
Gerena	0	0	0	0	0	0	0	0
Gilena	1	50	0	0	0	0	1	50
Gines	2	157	5	455	0	0	7	612
Guadalcanal	0	0	1	36	0	0	1	36
Guillena	2	108	0	0	0	0	2	108
Herrera	0	0	0	0	0	0	0	0
Huévar del Aljarafe	0	0	0	0	0	0	0	0

9.2.1. Número de restaurantes y plazas por categorías. 2007

	1 tenedor		2 tenedores		Más de 2 tenedores		Total	
Municipio	Nº	Plazas	Nº	Plazas	Nº	Plazas	Nº	Plazas
Isla Mayor	0	0	1	120	0	0	1	120
Lantejuela	0	0	0	0	0	0	0	0
Lebrija	4	229	2	96	0	0	6	325
Lora de Estepa	1	54	1	48	0	0	2	102
Lora del Río	1	64	2	68	0	0	3	132
Luisiana (La)	0	0	2	208	0	0	2	208
Madroño (El)	0	0	0	0	0	0	0	0
Mairena del Alcor	3	226	1	68	0	0	4	294
Mairena del Aljarafe	4	234	2	184	0	0	6	418
Marchena	4	310	1	88	0	0	5	398
Marinaleda	0	0	0	0	0	0	0	0
Martín de la Jara	0	0	0	0	0	0	0	0
Molares (Los)	0	0	0	0	0	0	0	0
Montellano	1	40	0	0	0	0	1	40
Morón de la Frontera	2	46	1	24	0	0	3	70
Navas de la Concepción (Las)	0	0	0	0	0	0	0	0
Olivares	0	0	0	0	0	0	0	0
Osuna	4	345	5	370	2	239	11	954
Palacios y Villafranca (Los)	1	20	7	516	1	326	9	862
Palomares del Río	0	0	0	0	0	0	0	0
Paradas	2	120	2	189	0	0	4	309
Pedrera	0	0	2	100	1	59	3	159
Pedroso (El)	2	103	4	142	0	0	6	245
Peñaflor	0	0	0	0	0	0	0	0
Pilas	3	164	0	0	0	0	3	164
Pruna	0	0	0	0	0	0	0	0
Puebla de Cazalla (La)	0	0	0	0	0	0	0	0
Puebla de los Infantes (La)	1	40	3	146	0	0	4	186
Puebla del Río (La)	2	84	1	100	0	0	3	184
Real de la Jara (El)	1	0	0	0	0	0	1	0
Rinconada (La)	1	50	2	280	0	0	3	330
Roda de Andalucía (La)	0	0	3	212	0	0	3	212
Ronquillo (El)	1	36	4	178	0	0	5	214
Rubio (El)	0	0	0	0	0	0	0	0
Salteras	3	282	2	340	0	0	5	622
San Juan de Aznalfarache	2	309	1	60	1	80	4	449
San Nicolás del Puerto	0	0	0	0	0	0	0	0
Sanlúcar la Mayor	3	154	5	416	0	0	8	570
Santiponce	5	888	1	100	0	0	6	988
Saucejo (El)	0	0	0	0	0	0	0	0
Sevilla	162	10.321	223	17.698	31	2.966	416	30.985
Tocina	0	0	1	50	0	0	1	50
Tomares	2	70	4	316	0	0	6	386
Umbrete	0	0	0	0	0	0	0	0
Utrera	7	950	7	440	0	0	14	1.390
Valencina de la Concepción	1	70	0	0	0	0	1	70
Villamanrique de la Condesa	2	226	0	0	0	0	2	226
Villanueva de San Juan	0	0	0	0	0	0	0	0
Villanueva del Ariscal	0	0	0	0	0	0	0	0
Villanueva del Río y Minas	0	0	0	0	0	0	0	0
Villaverde del Río	1	40	0	0	0	0	1	40
Viso del Alcor (El)	1	85	1	128	0	0	2	213
Total	**301**	**19.865**	**373**	**30.848**	**47**	**5.187**	**721**	**55.900**

9.3. Agencias de viajes

9.3.1. Número de Agencias de viajes. 2007

Notas:

Las agencias de viajes que se incluyen en este apartado son aquellas inscritas en el Registro de Turismo de Andalucía.

Las **agencias minoristas,** según la definición de la OMT, suministran al público la información sobre los posibles viajes, el alojamiento y los servicios colindantes, incluidos los horarios y las condiciones del servicio. Se dedican, por tanto, a generar viajes para el uso de sus propios clientes.

Los organizadores o **mayoristas** preparan, antes que la demanda sea formulada, viajes y estancias, organizando el transporte, proponiendo los servicios a incluir, etc. Dentro de los mayoristas se encuentran los touroperadores, que se caracterizan por disponer de una gran estructura para consolidar sus programas, basados en contrataciones a gran escala y, en la mayoría de los casos, en la copropiedad de hoteles y compañías aéreas.

Mayoristas-minoristas o agencias mixtas son aquellas en las que se puede simultanear ambas funciones, y que suelen tener sus propios puntos de venta.

FUENTES:

9.3.1. Registro de Turismo de Andalucía. Consejería de Turismo, Comercio y Deporte. Junta de Andalucía

9.3.1. Número de agencias de viajes. 2007

Municipio	Mayoristas	Mayoristas-Minoristas	Minoristas	Total
Aguadulce	0	0	1	1
Alanís	0	0	0	0
Albaida del Aljarafe	0	0	0	0
Alcalá de Guadaíra	0	1	12	13
Alcalá del Río	0	1	2	3
Alcolea del Río	0	0	0	0
Algaba (La)	0	1	2	3
Algámitas	0	0	0	0
Almadén de la Plata	0	0	0	0
Almensilla	0	0	0	0
Arahal	0	0	5	5
Aznalcázar	0	0	1	1
Aznalcóllar	0	0	0	0
Badolatosa	0	0	0	0
Benacazón	0	0	2	2
Bollullos de la Mitación	0	0	2	2
Bormujos	0	1	7	8
Brenes	0	0	3	3
Burguillos	0	0	2	2
Cabezas de San Juan (Las)	0	1	2	3
Camas	0	4	4	8
Campana (La)	0	0	0	0
Cantillana	0	0	3	3
Cañada Rosal	0	0	0	0
Carmona	0	0	10	10
Carrión de los Céspedes	0	0	0	0
Casariche	0	0	3	3
Castilblanco de los Arroyos	0	0	0	0
Castilleja de Guzmán	0	0	0	0
Castilleja de la Cuesta	0	2	0	2
Castilleja del Campo	0	0	0	0
Castillo de las Guardas (El)	0	0	0	0
Cazalla de la Sierra	0	0	0	0
Constantina	0	0	3	3
Coria del Río	0	1	1	2
Coripe	0	0	0	0
Coronil (El)	0	0	0	0
Corrales (Los)	0	0	1	1
Cuervo de Sevilla (El)	0	0	3	3
Dos Hermanas	0	5	32	37
Écija	0	2	3	5
Espartinas	0	0	1	1
Estepa	0	0	3	3
Fuentes de Andalucía	0	1	0	1
Garrobo (El)	0	0	0	0
Gelves	0	0	2	2
Gerena	0	0	2	2
Gilena	0	0	1	1
Gines	0	0	2	2
Guadalcanal	0	0	0	0
Guillena	0	1	0	1
Herrera	0	0	1	1
Huévar del Aljarafe	0	0	0	0

9.3.1. Número de agencias de viajes. 2007

Municipio	Mayoristas	Mayoristas-Minoristas	Minoristas	Total
Isla Mayor	0	0	1	1
Lantejuela	0	0	1	1
Lebrija	0	1	7	8
Lora de Estepa	0	0	0	0
Lora del Río	0	2	2	4
Luisiana (La)	0	0	0	0
Madroño (El)	0	0	0	0
Mairena del Alcor	0	0	2	2
Mairena del Aljarafe	1	5	5	11
Marchena	0	0	3	3
Marinaleda	0	0	0	0
Martín de la Jara	0	0	0	0
Molares (Los)	0	0	0	0
Montellano	0	0	1	1
Morón de la Frontera	0	1	2	3
Navas de la Concepción (Las)	0	0	0	0
Olivares	1	1	0	2
Osuna	0	0	3	3
Palacios y Villafranca (Los)	1	2	8	11
Palomares del Río	0	1	0	1
Paradas	0	0	2	2
Pedrera	0	0	3	3
Pedroso (El)	0	0	1	1
Peñaflor	0	0	1	1
Pilas	0	0	1	1
Pruna	0	0	0	0
Puebla de Cazalla (La)	0	2	0	2
Puebla de los Infantes (La)	0	0	0	0
Puebla del Río (La)	0	1	3	4
Real de la Jara (El)	0	0	0	0
Rinconada (La)	0	1	7	8
Roda de Andalucía (La)	0	0	1	1
Ronquillo (El)	0	0	0	0
Rubio (El)	0	0	0	0
Salteras	0	0	1	1
San Juan de Aznalfarache	0	2	7	9
San Nicolás del Puerto	0	0	0	0
Sanlúcar la Mayor	0	0	2	2
Santiponce	0	0	2	2
Saucejo (El)	0	0	1	1
Sevilla	3	57	215	275
Tocina	0	0	1	1
Tomares	0	2	4	6
Umbrete	0	0	0	0
Utrera	0	3	6	9
Valencina de la Concepción	0	0	1	1
Villamanrique de la Condesa	0	0	0	0
Villanueva de San Juan	0	0	0	0
Villanueva del Ariscal	0	0	1	1
Villanueva del Río y Minas	0	0	0	0
Villaverde del Río	0	0	1	1
Viso del Alcor (El)	0	0	5	5
Total	**6**	**102**	**417**	**525**

Capítulo X

ASUNTOS SOCIALES

10.1. Recursos Sociales
10.2. Asociaciones
10.3. Puntos de Igualdad Municipal
y Centros de Información de la Mujer
10.4. Oficina del Defensor del Pueblo Andaluz
10.5. Pensiones no contributivas

Notas:

Los datos incluidos en este apartado están cerrados en el mes de mayo de 2008.

ATENCIÓN AL MENOR

Centros residenciales de protección de menores: Son establecimientos destinados a la guarda y educación de menores sobre los que se haya adoptado alguna de las medidas de protección previstas en el artículo 172 del Código Civil. Estos centros deben asumir la responsabilidad sobre el desarrollo integral del menor, garantizándole la adecuada satisfacción de sus necesidades biológicas, afectivas y sociales en un ambiente de seguridad y protección, potenciando experiencias de aprendizaje y el acceso a los recursos sociales en las mismas condiciones que cualquier otra persona de su edad. La tipología de estos centros se determina en función de sus dimensiones, pudiendo ser:

Residencias: Establecimientos con capacidad entre 9 y 35 menores.

Casas: Núcleos de convivencia que siguen los patrones de unidades familiares de tipo medio ubicados en pisos o viviendas unifamiliares independientes.

Centros de día: Son aquellos que, fuera del horario escolar, desarrollan una función preventiva a través de actividades de ocio y cultura, con el fin de compensar las deficiencias socioculturales de los menores, potenciando su desarrollo personal y la integración social de éstos y sus familias.

DROGODEPENDENCIA

Centros de tratamiento ambulatorio: Aquellos dedicados a la prevención, orientación, desintoxicación, deshabituación, rehabilitación y reinserción del drogodependiente en régimen abierto.

Viviendas de apoyo al tratamiento y viviendas de apoyo a la reinserción: Son unidades de alojamiento y convivencia ubicadas en edificios o zonas de viviendas normalizadas, destinadas a drogodependientes durante su proceso terapéutico. Estos recursos se ofertan cuando dichas personas carecen de sistemas de relaciones y vinculación con el entorno. De esta manera se posibilita una alternativa adecuada a su situación con el objeto de que alcancen su integración familiar y social.

Las **viviendas de apoyo al tratamiento** atienden en una primera fase del proceso de tratamiento.

Las **viviendas de apoyo** a la reinserción atienden en una fase posterior colaborando en el proceso de incorporación social y de normalización.

Comunidades terapéuticas: Centros de rehabilitación de carácter residencial que ofrecen asistencia orientada a la deshabituación de la conducta adicta, a la rehabilitación del hábito del comportamiento del drogodependiente y al seguimiento de las patologías orgánicas asociadas.

Centros de día: Son centros en los que se realizan actividades para favorecer la incorporación social de los drogodependientes que se encuentran en proceso de deshabituación. Dichas actividades están orientadas a que adquieran hábitos de vida

10.1. Asuntos Sociales

10.1.1. Atención al menor
10.1.2. Drogodependencia
10.1.3. Migrantes y otros colectivos
10.1.4. Personas con discapacidad
10.1.5. Personas mayores
10.1.6. Centros de Servicios Sociales Comunitarios. Diputación de Sevilla. 2008
10.1.7. Teleasistencia. Diputación de Sevilla. 2007
10.1.8. Servicio de Ayuda a Domicilio. Diputación de Sevilla. 2007

normalizados, horarios, distribución de tiempo libre, deportes, actividades laborales, culturales y educativas, etc.

Centros de emergencia social: Son recursos desde los que se dan respuestas a las demandas de los drogodependientes no abordables por los dispositivos de tratamientos ordinarios. Estos recursos van dirigidos a personas con problemas derivados del abuso de drogas, que se encuentran en situación de grave marginalidad social, tienen deteriorada o en grave peligro su salud, representando una población de alto riesgo para sí mismos y para la comunidad y se mantienen al margen de las redes socio-sanitarias.

MIGRANTES Y OTROS COLECTIVOS

Centros de atención a hijos de trabajadores temporeros (migrantes): Centros destinados a la atención de los hijos menores de edad laboral de trabajadores contratados para actividades estacionales o de campaña, en orden a la prestación de servicios de atención, vigilancia, socioeducativos, preventivos, de ocio y/o mantenimiento de dichos menores durante la jornada laboral de sus padres.

Casas-hogar (personas con enfermedad mental): Centros residenciales de alojamiento y convivencia para personas a partir de 18 años con escaso nivel de autonomía personal consecutiva a una enfermedad mental, debiendo garantizar la cobertura de las necesidades no sanitarias de los pacientes. Tienen una función sustitutoria del hogar familiar, ya sea de forma temporal o permanente.

Centros de acogida para marginados sin hogar (colectivos con graves problemas sociales): Son establecimientos residenciales de carácter temporal, destinados a acoger a este colectivo en estado de necesidad social, prestando los medios necesarios para normalizar su convivencia, procurando la necesaria intervención para su inserción social.

PERSONAS CON DISCAPACIDAD

Residencias de adultos: Centros residenciales configurados como recursos de atención integral, destinados al acogimiento y convivencia, temporal o permanente, en régimen de internado, de personas con discapacidad que disfrutan de cierta autonomía personal, y que por razones familia-

FUENTES:

10.1.1. Consejería para la Igualdad y Bienestar Social. Junta de Andalucía
10.1.2. Consejería para la Igualdad y Bienestar Social. Junta de Andalucía
10.1.3. Consejería para la Igualdad y Bienestar Social. Junta de Andalucía
10.1.4. Consejería para la Igualdad y Bienestar Social. Junta de Andalucía
10.1.5. Consejería para la Igualdad y Bienestar Social. Junta de Andalucía
10.1.6. Área de Servicios a las Personas Dependientes y Derechos Sociales. Diputación de Sevilla
10.1.7. Área de Servicios a las Personas Dependientes y Derechos Sociales. Diputación de Sevilla
10.1.8. Área de Servicios a las Personas Dependientes y Derechos Sociales. Diputación de Sevilla

res, formativas o laborales-ocupacionales, tengan dificultad para la vida familiar normalizada y la integración social.

Centros ocupacionales: Centros de servicios sociales especializados que, a la vez que proporcionan una actividad útil, fomentan la integración social de las personas con discapacidad psíquica en edad laboral, que por su acusada minusvalía temporal o permanente no puedan acceder a puestos de trabajo ordinarios o especiales. Tienen por finalidad proporcionarles un ajuste personal y social, habilitarles laboralmente y normalizar sus condiciones de vida.

Residencias para personas gravemente afectadas: Centros residenciales configurados como recursos de atención integral, destinados a atender, en régimen de internado, a personas con una discapacidad tan grave que precisen de la ayuda de otra persona para la realización de las actividades de la vida diaria y no puedan ser asistidos en su medio familiar.

Unidades de estancias diurnas: Centros de día configurados como establecimientos destinados a la atención en régimen de media pensión, de personas con una discapacidad tan grave que dependan de otras para las actividades de la vida cotidiana y no puedan ser atendidos por su unidad familiar durante el día. En el caso de personas con discapacidad psíquica, tendrán una deficiencia mental grave y en el caso de personas con discapacidad física y personas con parálisis cerebral, deberán carecer de posibilidades reales de formación reglada o de recuperación profesional. Estos centros podrán ubicarse en edificio independiente o junto a un centro ocupacional o residencia de gravemente afectados compartiendo personal y servicios.

Viviendas tuteladas: Centros residenciales destinados a personas con discapacidad que posean un grado suficiente de autonomía personal, consistente en pequeñas unidades de alojamiento y convivencia ubicadas en edificios o zonas de viviendas normalizadas. Están dotadas del equipamiento y servicios necesarios para el alojamiento, manutención y apoyo social de quienes lo habiten. La capacidad máxima será de 10 personas.

PERSONAS MAYORES

Centros de día: Son centros de promoción del bienestar de las personas mayores, tendentes al fomento de la convivencia, la integración, la participación, la solidaridad y la relación con el medio social, pudiendo servir, sin detrimento de su finalidad esencial, de apoyo para la prestación de servicios sociales a otros sectores de población. Unidades de estancias diurnas: Centros destinados a prestar una atención integral durante parte del día a personas mayores con un grado variable de dependencia física o psíquica. Su objetivo es mejorar o mantener el nivel de autonomía personal de los usuarios y apoyar a las familias o cuidadores que afrontan la tarea de atenderlos. Pueden compartir edificio y determinados servicios con otros centros.

Centros residenciales: Son centros de alojamiento y convivencia que tienen una función sustitutoria del hogar familiar, ya sea de forma temporal o permanente, donde se presta al mayor una atención integral.

Viviendas tuteladas: Pequeñas unidades de alojamiento y convivencia ubicadas en edificios o zonas de viviendas normalizadas, destinadas a personas mayores que posean un grado suficiente de autonomía y supervisadas por una entidad de servicios sociales, tanto de carácter público como privado. Estarán dotadas del equipamiento y servicios necesarios para el alojamiento, manutención y apoyo social de las personas mayores que las habiten. La capacidad máxima de las mismas será de 10 personas.

Centros de servicios sociales comunitarios (servicios sociales): Constituyen la infraestructura básica de los Servicios Sociales, inserta en el ámbito de la Zona de Trabajo Social, de gestión descentralizada, cuya dotación técnica, material y económica está relacionada con las necesidades y características de su comunidad de referencia y desde cuya estructura, integrada física y funcionalmente, se promueven y realizan las acciones y actuaciones necesarias para la población, en el marco de las prestaciones básicas de servicios sociales. La Diputación de Sevilla participa en la subvención de aquellos Centros de Servicios Sociales de municipios de menos de 20.000 habitantes.

El **Servicio de Teleasistencia Domiciliaria** es un servicio preventivo de asistencia domiciliaria, inmediata y permanente, que a través de la línea telefónica y con un equipamiento de comunicaciones e informática específico, permite que personas con pérdida de autonomía personal y/o con riesgo físico, psicológico o social, puedan entrar en contacto, las 24 horas del día y los 365 días del año, con un Centro de Atención, donde personal especializado dará respuesta adecuada a la demanda, bien por sí mismo o movilizando otros recursos humanos o materiales propios o existentes en la comunidad.

El **Servicio de Ayuda a Domicilio** proporciona mediante personal especializado una serie de atenciones preventivas, formativas, asistenciales y rehabilitadoras a personas que presentan dificultados en la realización de sus actividades domésticas y habituales, con el fin de facilitar su autonomía en el medio habitual, mantener la estructura familiar o mantener ambas circunstancias. La Diputación gestiona el Servicio de Ayuda a Domicilio en los municipios con población inferior a 20.000 habitantes, en el resto de municipios, es el propio Ayuntamiento quien presta el servicio, bien directamente o través de empresas.

10.1.1. Atención al Menor

Municipio	Residencia de menores	Casas de menores	Centros de día de menores
Aguadulce	-	-	-
Alanís	-	-	-
Albaida del Aljarafe	-	-	-
Alcalá de Guadaíra	4	3	-
Alcalá del Río	-	-	-
Alcolea del Río	-	-	-
Algaba (La)	-	-	-
Algámitas	-	-	-
Almadén de la Plata	-	-	-
Almensilla	-	1	-
Arahal	-	-	-
Aznalcázar	-	-	-
Aznalcóllar	-	-	-
Badolatosa	-	-	-
Benacazón	-	-	-
Bollullos de la Mitación	-	1	-
Bormujos	-	-	-
Brenes	-	-	-
Burguillos	-	2	-
Cabezas de San Juan (Las)	-	-	-
Camas	-	1	-
Campana (La)	-	-	-
Cantillana	-	-	-
Cañada Rosal	-	-	-
Carmona	1	-	-
Carrión de los Céspedes	-	-	-
Casariche	-	-	-
Castilblanco de los Arroyos	-	-	-
Castilleja de Guzmán	-	1	-
Castilleja de la Cuesta	-	2	-
Castilleja del Campo	-	-	-
Castillo de las Guardas (El)	-	-	-
Cazalla de la Sierra	-	-	-
Constantina	-	-	-
Coria del Río	-	-	-
Coripe	-	-	-
Coronil (El)	-	-	-
Corrales (Los)	-	-	-
Cuervo de Sevilla (El)	-	-	-
Dos Hermanas	-	4	-
Écija	-	1	-
Espartinas	-	-	-
Estepa	-	-	-
Fuentes de Andalucía	-	-	-
Garrobo (El)	-	-	-
Gelves	-	-	-
Gerena	-	-	-
Gilena	-	-	-
Gines	1	-	-
Guadalcanal	-	-	-
Guillena	-	-	-
Herrera	-	-	-
Huévar del Aljarafe	-	-	-

10.1.1. Atención al Menor

Municipio	Residencia de menores	Casas de menores	Centros de día de menores
Isla Mayor	-	-	-
Lantejuela	-	-	-
Lebrija	-	-	-
Lora de Estepa	-	-	-
Lora del Río	-	-	-
Luisiana (La)	-	-	-
Madroño (El)	-	-	-
Mairena del Alcor	-	-	-
Mairena del Aljarafe	-	5	-
Marchena	1	1	-
Marinaleda	-	-	-
Martín de la Jara	-	-	-
Molares (Los)	-	-	-
Montellano	-	-	-
Morón de la Frontera	-	-	-
Navas de la Concepción (Las)	-	-	-
Olivares	-	1	-
Osuna	-	1	-
Palacios y Villafranca (Los)	-	-	-
Palomares del Río	-	-	-
Paradas	-	-	-
Pedrera	-	-	-
Pedroso (El)	-	-	-
Peñaflor	-	-	-
Pilas	-	-	-
Pruna	-	-	-
Puebla de Cazalla (La)	-	-	-
Puebla de los Infantes (La)	-	-	-
Puebla del Río (La)	-	-	-
Real de la Jara (El)	-	-	-
Rinconada (La)	-	-	-
Roda de Andalucía (La)	-	-	-
Ronquillo (El)	-	-	-
Rubio (El)	-	-	-
Salteras	-	1	-
San Juan de Aznalfarache	-	1	-
San Nicolás del Puerto	-	-	-
Sanlúcar la Mayor	-	-	-
Santiponce	-	-	-
Saucejo (El)	-	-	-
Sevilla	4	11	2
Tocina	-	-	-
Tomares	-	2	-
Umbrete	-	-	-
Utrera	-	-	-
Valencina de la Concepción	-	-	-
Villamanrique de la Condesa	-	-	-
Villanueva de San Juan	-	-	-
Villanueva del Ariscal	1	-	-
Villanueva del Río y Minas	-	-	-
Villaverde del Río	-	-	-
Viso del Alcor (El)	-	-	-
Total	**12**	**39**	**2**

10.1.2. Drogodependencia

Municipio	Centros de tratamiento ambulatorio	Viviendas de apoyo a la reinserción	Comunidades terapéuticas	Centros de día	Viviendas de apoyo al tratamiento	Centros de emergencia social
Aguadulce	0	0	0	0	0	0
Alanís	0	0	0	0	0	0
Albaida del Aljarafe	0	0	0	0	0	0
Alcalá de Guadaíra	1	1	1	0	0	0
Alcalá del Río	0	0	0	0	0	0
Alcolea del Río	0	0	0	0	0	0
Algaba (La)	0	0	0	0	0	0
Algámitas	0	0	0	0	0	0
Almadén de la Plata	0	0	0	0	0	0
Almensilla	0	0	0	0	0	0
Arahal	1	0	0	0	0	0
Aznalcázar	0	0	0	0	0	0
Aznalcóllar	0	0	0	0	0	0
Badolatosa	0	0	0	0	0	0
Benacazón	0	0	0	0	0	0
Bollullos de la Mitación	0	0	0	0	0	0
Bormujos	0	0	0	0	0	0
Brenes	0	0	0	0	0	0
Burguillos	0	0	0	0	0	0
Cabezas de San Juan (Las)	1	0	0	0	0	0
Camas	1	0	0	0	0	0
Campana (La)	0	0	0	0	0	0
Cantillana	1	0	0	0	0	0
Cañada Rosal	0	0	0	0	0	0
Carmona	1	0	0	0	0	0
Carrión de los Céspedes	0	0	0	0	0	0
Casariche	0	0	0	0	0	0
Castilblanco de los Arroyos	1	0	0	0	0	0
Castilleja de Guzmán	0	0	0	0	0	0
Castilleja de la Cuesta	0	0	0	0	0	0
Castilleja del Campo	0	0	0	0	0	0
Castillo de las Guardas (El)	0	0	0	0	1	0
Cazalla de la Sierra	0	0	0	0	0	0
Constantina	0	0	0	0	0	0
Coria del Río	1	0	0	0	0	0
Coripe	0	0	0	0	0	0
Coronil (El)	0	0	0	0	0	0
Corrales (Los)	0	0	0	0	0	0
Cuervo de Sevilla (El)	0	0	0	0	0	0
Dos Hermanas	1	0	0	2	0	0
Écija	2	0	0	1	0	0
Espartinas	0	0	0	0	0	0
Estepa	0	0	0	0	0	0
Fuentes de Andalucía	0	0	0	0	0	0
Garrobo (El)	0	0	0	0	0	0
Gelves	0	0	0	0	0	0
Gerena	1	0	0	0	0	0
Gilena	0	0	0	0	0	0
Gines	0	0	0	0	0	0
Guadalcanal	0	0	0	0	0	0
Guillena	1	0	0	0	0	0
Herrera	0	0	0	0	0	0
Huévar del Aljarafe	0	0	0	0	0	0

10.1.2. Drogodependencia

Municipio	Centros de tratamiento ambulatorio	Viviendas de apoyo a la reinserción	Comunidades terapéuticas	Centros de día	Viviendas de apoyo al tratamiento	Centros de emergencia social
Isla Mayor	0	0	0	0	0	0
Lantejuela	0	0	0	0	0	0
Lebrija	0	0	0	1	0	0
Lora de Estepa	0	0	0	0	0	0
Lora del Río	1	0	0	0	0	0
Luisiana (La)	0	0	0	0	0	0
Madroño (El)	0	0	0	0	0	0
Mairena del Alcor	1	0	1	0	0	0
Mairena del Aljarafe	0	0	0	0	0	0
Marchena	1	0	0	0	0	0
Marinaleda	0	0	0	0	0	0
Martín de la Jara	0	0	0	0	0	0
Molares (Los)	0	0	0	0	0	0
Montellano	0	0	0	0	0	0
Morón de la Frontera	1	0	0	0	0	0
Navas de la Concepción (Las)	0	0	0	0	0	0
Olivares	0	0	0	0	0	0
Osuna	1	0	0	0	0	0
Palacios y Villafranca (Los)	1	0	1	0	0	0
Palomares del Río	0	0	0	0	0	0
Paradas	0	0	0	0	0	0
Pedrera	0	0	0	0	0	0
Pedroso (El)	0	0	0	0	0	0
Peñaflor	0	0	0	0	0	0
Pilas	0	0	0	0	0	0
Pruna	0	0	0	0	0	0
Puebla de Cazalla (La)	0	0	0	0	0	0
Puebla de los Infantes (La)	0	0	0	0	0	0
Puebla del Río (La)	0	0	0	0	0	0
Real de la Jara (El)	0	0	0	0	0	0
Rinconada (La)	1	0	0	0	0	0
Roda de Andalucía (La)	0	0	0	0	0	0
Ronquillo (El)	0	0	0	0	0	0
Rubio (El)	0	0	0	0	0	0
Salteras	0	0	0	0	0	0
San Juan de Aznalfarache	0	0	0	0	0	0
San Nicolás del Puerto	0	0	0	0	0	0
Sanlúcar la Mayor	0	0	0	0	0	0
Santiponce	0	0	0	0	0	0
Saucejo (El)	0	0	0	0	0	0
Sevilla	9	2	0	3	1	1
Tocina	0	0	0	0	0	0
Tomares	0	0	0	0	0	0
Umbrete	0	0	0	0	0	0
Utrera	1	0	0	0	0	0
Valencina de la Concepción	0	0	0	0	0	0
Villamanrique de la Condesa	0	0	0	0	0	0
Villanueva de San Juan	0	0	0	0	0	0
Villanueva del Ariscal	0	0	0	0	0	0
Villanueva del Río y Minas	0	0	0	0	0	0
Villaverde del Río	0	0	0	0	0	0
Viso del Alcor (El)	0	0	0	1	0	0
Total	**30**	**3**	**3**	**8**	**2**	**1**

10.1.3. Migrantes y Otros Colectivos

Municipio	Migrantes	Personas con enfermedad mental	Colectivos con graves problemas
	Centros de atención a hijos de trabajadores temporeros	Casas hogares	Centros de acogida a marginados sin hogar
Aguadulce	0	0	0
Alanís	0	0	0
Albaida del Aljarafe	0	0	0
Alcalá de Guadaíra	0	0	0
Alcalá del Río	0	0	0
Alcolea del Río	0	0	0
Algaba (La)	0	0	0
Algámitas	0	0	0
Almadén de la Plata	0	0	0
Almensilla	0	0	0
Arahal	0	0	0
Aznalcázar	0	1	0
Aznalcóllar	0	0	0
Badolatosa	1	0	0
Benacazón	0	0	0
Bollullos de la Mitación	0	0	0
Bormujos	0	0	0
Brenes	0	0	0
Burguillos	0	0	0
Cabezas de San Juan (Las)	0	0	0
Camas	0	0	0
Campana (La)	0	0	0
Cantillana	0	0	0
Cañada Rosal	0	0	0
Carmona	0	0	0
Carrión de los Céspedes	0	0	0
Casariche	0	0	0
Castilblanco de los Arroyos	0	0	0
Castilleja de Guzmán	0	0	0
Castilleja de la Cuesta	0	0	0
Castilleja del Campo	0	0	0
Castillo de las Guardas (El)	0	0	0
Cazalla de la Sierra	0	0	0
Constantina	0	0	0
Coria del Río	0	0	0
Coripe	0	0	0
Coronil (El)	0	0	0
Corrales (Los)	0	0	0
Cuervo de Sevilla (El)	0	0	0
Dos Hermanas	0	0	0
Écija	0	0	0
Espartinas	0	0	0
Estepa	0	0	0
Fuentes de Andalucía	0	0	0
Garrobo (El)	0	0	0
Gelves	0	0	0
Gerena	0	0	0
Gilena	0	0	0
Gines	0	0	0
Guadalcanal	0	0	0
Guillena	0	0	0
Herrera	0	0	0
Huévar del Aljarafe	0	0	0

10.1.3. Migrantes y Otros Colectivos

Municipio	Migrantes	Personas con enfermedad mental	Colectivos con graves problemas
	Centros de atención a hijos de trabajadores temporeros	Casas hogares	Centros de acogida a marginados sin hogar
Isla Mayor	0	0	0
Lantejuela	1	0	0
Lebrija	0	0	0
Lora de Estepa	0	0	0
Lora del Río	0	0	0
Luisiana (La)	0	0	0
Madroño (El)	0	0	0
Mairena del Alcor	0	0	0
Mairena del Aljarafe	0	0	0
Marchena	0	0	0
Marinaleda	0	0	0
Martín de la Jara	0	0	0
Molares (Los)	0	0	0
Montellano	2	0	0
Morón de la Frontera	0	0	0
Navas de la Concepción (Las)	0	0	0
Olivares	0	0	0
Osuna	0	0	0
Palacios y Villafranca (Los)	0	0	0
Palomares del Río	0	0	0
Paradas	0	0	0
Pedrera	0	0	0
Pedroso (El)	0	0	0
Peñaflor	0	0	0
Pilas	0	0	0
Pruna	1	0	0
Puebla de Cazalla (La)	0	0	0
Puebla de los Infantes (La)	0	0	0
Puebla del Río (La)	0	0	0
Real de la Jara (El)	0	0	0
Rinconada (La)	0	0	0
Roda de Andalucía (La)	0	0	0
Ronquillo (El)	0	0	0
Rubio (El)	0	0	0
Salteras	0	0	0
San Juan de Aznalfarache	0	0	1
San Nicolás del Puerto	0	0	0
Sanlúcar la Mayor	0	0	0
Santiponce	0	0	0
Saucejo (El)	0	0	0
Sevilla	0	2	2
Tocina	0	0	0
Tomares	0	0	0
Umbrete	0	0	0
Utrera	0	0	0
Valencina de la Concepción	0	0	0
Villamanrique de la Condesa	0	0	0
Villanueva de San Juan	0	0	0
Villanueva del Ariscal	0	0	0
Villanueva del Río y Minas	0	0	0
Villaverde del Río	0	0	0
Viso del Alcor (El)	0	0	0
Total	**5**	**3**	**3**

10.1.4. Personas con discapacidad

Municipio	Residencias de Adultos	Centros Ocupacionales	Residencias de Gravemente Afectados	Unidades de estancias diurnas	Viviendas tuteladas
Aguadulce	0	0	0	0	0
Alanís	0	0	0	0	0
Albaida del Aljarafe	0	0	0	0	0
Alcalá de Guadaíra	2	2	3	2	0
Alcalá del Río	0	0	0	0	0
Alcolea del Río	0	0	0	0	0
Algaba (La)	0	0	0	0	0
Algámitas	0	0	0	0	0
Almadén de la Plata	1	1	0	0	0
Almensilla	0	0	0	0	0
Arahal	0	0	0	0	0
Aznalcázar	0	0	0	0	0
Aznalcóllar	0	1	0	0	0
Badolatosa	0	0	0	0	0
Benacazón	0	0	0	0	0
Bollullos de la Mitación	0	0	0	0	0
Bormujos	0	0	0	0	0
Brenes	0	0	0	1	0
Burguillos	0	0	0	0	0
Cabezas de San Juan (Las)	0	1	0	0	0
Camas	0	0	0	0	0
Campana (La)	0	0	0	0	0
Cantillana	0	0	0	0	0
Cañada Rosal	0	0	0	0	0
Carmona	0	1	0	0	0
Carrión de los Céspedes	0	0	0	0	0
Casariche	0	0	0	0	0
Castilblanco de los Arroyos	0	2	0	0	0
Castilleja de Guzmán	0	0	0	0	0
Castilleja de la Cuesta	0	0	0	0	0
Castilleja del Campo	0	0	0	0	0
Castillo de las Guardas (El)	0	0	0	0	0
Cazalla de la Sierra	0	0	0	0	0
Constantina	0	1	0	0	0
Coria del Río	0	1	0	0	0
Coripe	0	0	0	0	0
Coronil (El)	0	0	0	0	0
Corrales (Los)	0	1	0	0	0
Cuervo de Sevilla (El)	0	1	0	0	0
Dos Hermanas	2	2	2	2	0
Écija	2	1	0	1	0
Espartinas	0	0	0	0	0
Estepa	0	1	0	0	0
Fuentes de Andalucía	0	0	0	0	0
Garrobo (El)	0	0	0	0	0
Gelves	0	0	0	0	0
Gerena	0	0	0	0	0
Gilena	0	0	0	0	0
Gines	0	0	0	0	0
Guadalcanal	0	0	0	0	0
Guillena	0	0	0	0	0
Herrera	0	0	0	0	0
Huévar del Aljarafe	0	0	0	0	0

10.1.4. Personas con discapacidad

Municipio	Residencias de Adultos	Centros Ocupacionales	Residencias de Gravemente Afectados	Unidades de estancias diurnas	Viviendas tuteladas
Isla Mayor	0	0	0	0	0
Lantejuela	0	0	0	0	0
Lebrija	0	1	0	0	0
Lora de Estepa	0	0	0	0	0
Lora del Río	0	1	0	0	0
Luisiana (La)	0	0	0	0	0
Madroño (El)	0	0	0	0	0
Mairena del Alcor	0	1	0	0	0
Mairena del Aljarafe	0	2	1	1	0
Marchena	0	1	0	1	0
Marinaleda	0	0	0	0	0
Martín de la Jara	0	0	0	0	0
Molares (Los)	0	0	0	0	0
Montellano	0	0	0	0	0
Morón de la Frontera	0	0	0	0	1
Navas de la Concepción (Las)	0	0	0	0	0
Olivares	0	0	1	0	0
Osuna	1	1	0	1	0
Palacios y Villafranca (Los)	0	1	0	0	0
Palomares del Río	0	0	0	0	0
Paradas	0	0	0	0	0
Pedrera	0	1	0	0	0
Pedroso (El)	0	0	0	0	0
Peñaflor	0	0	0	0	0
Pilas	0	1	0	0	0
Pruna	0	0	0	0	0
Puebla de Cazalla (La)	0	1	0	0	0
Puebla de los Infantes (La)	0	0	0	0	0
Puebla del Río (La)	0	0	0	0	0
Real de la Jara (El)	0	0	0	0	0
Rinconada (La)	1	1	0	1	0
Roda de Andalucía (La)	0	0	0	0	0
Ronquillo (El)	0	0	0	0	0
Rubio (El)	0	0	0	0	0
Salteras	0	0	0	0	0
San Juan de Aznalfarache	0	0	0	0	0
San Nicolás del Puerto	0	0	0	0	0
Sanlúcar la Mayor	0	1	0	1	0
Santiponce	1	1	0	1	0
Saucejo (El)	0	0	0	0	0
Sevilla	1	8	3	7	5
Tocina	0	0	0	0	0
Tomares	0	0	0	0	1
Umbrete	0	0	0	0	0
Utrera	0	1	0	1	0
Valencina de la Concepción	0	0	0	0	0
Villamanrique de la Condesa	0	0	0	0	0
Villanueva de San Juan	0	0	0	0	0
Villanueva del Ariscal	0	0	0	0	0
Villanueva del Río y Minas	0	0	0	0	0
Villaverde del Río	0	0	0	0	0
Viso del Alcor (El)	0	1	0	0	0
Total	**11**	**40**	**10**	**20**	**7**

10.1.5. Personas Mayores

Municipio	Centros de día	Unidades de estancias diurnas	Centros residenciales	Viviendas tuteladas de mayores
Aguadulce	1	0	0	0
Alanís	1	0	0	0
Albaida del Aljarafe	1	0	0	0
Alcalá de Guadaíra	1	5	8	1
Alcalá del Río	1	1	0	0
Alcolea del Río	1	0	0	0
Algaba (La)	1	1	1	0
Algámitas	1	0	1	0
Almadén de la Plata	1	0	0	0
Almensilla	1	0	0	0
Arahal	1	0	1	0
Aznalcázar	1	0	1	0
Aznalcóllar	1	1	1	0
Badolatosa	1	0	0	0
Benacazón	1	0	0	0
Bollullos de la Mitación	0	0	0	0
Bormujos	1	1	1	0
Brenes	1	1	1	0
Burguillos	1	0	1	0
Cabezas de San Juan (Las)	2	0	0	0
Camas	1	2	2	0
Campana (La)	1	1	1	0
Cantillana	1	0	1	0
Cañada Rosal	1	1	1	0
Carmona	1	3	4	1
Carrión de los Céspedes	1	0	1	0
Casariche	1	0	0	0
Castilblanco de los Arroyos	1	0	1	0
Castilleja de Guzmán	1	0	0	0
Castilleja de la Cuesta	2	0	1	0
Castilleja del Campo	0	0	0	0
Castillo de las Guardas (El)	1	0	0	0
Cazalla de la Sierra	1	0	1	0
Constantina	0	0	1	0
Coria del Río	1	0	3	0
Coripe	1	0	0	0
Coronil (El)	1	0	1	0
Corrales (Los)	1	0	0	0
Cuervo de Sevilla (El)	2	1	1	0
Dos Hermanas	3	3	9	0
Écija	1	2	2	0
Espartinas	0	0	5	0
Estepa	2	0	1	0
Fuentes de Andalucía	1	0	1	0
Garrobo (El)	0	0	0	0
Gelves	0	0	0	0
Gerena	1	0	1	0
Gilena	1	0	0	0
Gines	1	1	2	1
Guadalcanal	0	1	1	0
Guillena	3	0	0	0
Herrera	1	1	1	0
Huévar del Aljarafe	1	0	1	0

10.1.5. Personas Mayores

Municipio	Centros de día	Unidades de estancias diurnas	Centros residenciales	Viviendas tuteladas de mayores
Isla Mayor	1	0	0	0
Lantejuela	2	0	0	0
Lebrija	1	0	1	0
Lora de Estepa	1	0	0	0
Lora del Río	2	0	1	0
Luisiana (La)	3	0	0	0
Madroño (El)	1	0	0	0
Mairena del Alcor	1	0	2	0
Mairena del Aljarafe	3	1	3	1
Marchena	1	0	2	0
Marinaleda	1	0	0	0
Martín de la Jara	1	0	0	0
Molares (Los)	1	0	0	0
Montellano	1	0	0	0
Morón de la Frontera	1	2	3	0
Navas de la Concepción (Las)	1	0	1	0
Olivares	1	0	0	0
Osuna	1	0	2	0
Palacios y Villafranca (Los)	1	0	1	0
Palomares del Río	1	0	3	1
Paradas	1	0	1	0
Pedrera	1	0	0	0
Pedroso (El)	1	0	0	0
Peñaflor	1	0	0	0
Pilas	1	0	1	0
Pruna	1	0	0	0
Puebla de Cazalla (La)	1	1	1	0
Puebla de los Infantes (La)	1	0	1	0
Puebla del Río (La)	0	0	0	0
Real de la Jara (El)	1	1	1	0
Rinconada (La)	2	1	2	0
Roda de Andalucía (La)	1	1	1	0
Ronquillo (El)	1	0	1	0
Rubio (El)	1	0	0	0
Salteras	1	1	2	0
San Juan de Aznalfarache	1	0	0	0
San Nicolás del Puerto	0	0	0	0
Sanlúcar la Mayor	1	0	2	0
Santiponce	1	0	0	0
Saucejo (El)	1	0	0	0
Sevilla	16	34	25	15
Tocina	1	0	1	0
Tomares	1	1	0	0
Umbrete	1	0	0	0
Utrera	1	1	1	0
Valencina de la Concepción	0	0	1	0
Villamanrique de la Condesa	1	0	0	0
Villanueva de San Juan	1	0	0	0
Villanueva del Ariscal	1	0	1	0
Villanueva del Río y Minas	1	0	2	0
Villaverde del Río	2	0	0	0
Viso del Alcor (El)	1	1	1	0
Total	**126**	**71**	**123**	**20**

10.1.6. Centros de Servicios Sociales Comunitarios. Diputación de Sevilla. 2008

Municipio	Centros Servicios Sociales Comunitarios
Aguadulce	1
Alanís	0
Albaida del Aljarafe	0
Alcalá de Guadaíra	0
Alcalá del Río	0
Alcolea del Río	0
Algaba (La)	1
Algámitas	0
Almadén de la Plata	0
Almensilla	0
Arahal	0
Aznalcázar	0
Aznalcóllar	1
Badolatosa	0
Benacazón	0
Bollullos de la Mitación	0
Bormujos	0
Brenes	1
Burguillos	0
Cabezas de San Juan (Las)	1
Camas	0
Campana (La)	1
Cantillana	1
Cañada Rosal	1
Carmona	0
Carrión de los Céspedes	0
Casariche	0
Castilblanco de los Arroyos	0
Castilleja de Guzmán	0
Castilleja de la Cuesta	0
Castilleja del Campo	0
Castillo de las Guardas (El)	0
Cazalla de la Sierra	1
Constantina	1
Coria del Río	0
Coripe	0
Coronil (El)	1
Corrales (Los)	1
Cuervo de Sevilla (El)	0
Dos Hermanas	0
Écija	0
Espartinas	0
Estepa	1
Fuentes de Andalucía	1
Garrobo (El)	0
Gelves	1
Gerena	0
Gilena	0
Gines	0
Guadalcanal	0
Guillena	0
Herrera	0
Huévar del Aljarafe	0

Municipio	Centros Servicios Sociales Comunitarios
Isla Mayor	0
Lantejuela	1
Lebrija	0
Lora de Estepa	0
Lora del Río	0
Luisiana (La)	0
Madroño (El)	0
Mairena del Alcor	1
Mairena del Aljarafe	0
Marchena	0
Marinaleda	0
Martín de la Jara	0
Molares (Los)	0
Montellano	1
Morón de la Frontera	0
Navas de la Concepción (Las)	0
Olivares	1
Osuna	1
Palacios y Villafranca (Los)	0
Palomares del Río	0
Paradas	0
Pedrera	0
Pedroso (El)	1
Peñaflor	1
Pilas	0
Pruna	1
Puebla de Cazalla (La)	0
Puebla de los Infantes (La)	0
Puebla del Río (La)	1
Real de la Jara (El)	0
Rinconada (La)	0
Roda de Andalucía (La)	0
Ronquillo (El)	1
Rubio (El)	0
Salteras	0
San Juan de Aznalfarache	0
San Nicolás del Puerto	0
Sanlúcar la Mayor	1
Santiponce	1
Saucejo (El)	0
Sevilla	0
Tocina	1
Tomares	0
Umbrete	0
Utrera	0
Valencina de la Concepción	0
Villamanrique de la Condesa	1
Villanueva de San Juan	0
Villanueva del Ariscal	0
Villanueva del Río y Minas	0
Villaverde del Río	1
Viso del Alcor (El)	0
Total	**30**

10.1.7. Terminales de teleasistencia vigentes en la provincia de Sevilla. 2007

Municipio	Altas 2007	Bajas 2007	Terminales Vigentes
Aguadulce	0	1	10
Alanís	2	2	30
Albaida del Aljarafe	3	0	11
Alcalá de Guadaíra	0	0	0
Alcalá del Río	1	8	20
Alcolea del Río	0	1	17
Algaba (La)	11	1	33
Algámitas	7	1	35
Almadén de la Plata	4	1	21
Almensilla	1	2	22
Arahal	0	7	52
Aznalcázar	0	0	6
Aznalcóllar	8	1	39
Badolatosa	5	2	20
Benacazón	0	0	11
Bollullos de la Mitación	0	1	15
Bormujos	0	1	3
Brenes	0	4	39
Burguillos	2	2	16
Cabezas de San Juan (Las)	8	5	68
Camas	0	0	0
Campana (La)	12	5	53
Cantillana	0	2	40
Cañada Rosal	2	5	28
Carmona	2	2	63
Carrión de los Céspedes	0	0	5
Casariche	11	2	45
Castilblanco de los Arroyos	1	1	17
Castilleja de Guzmán	0	0	5
Castilleja de la Cuesta	0	2	26
Castilleja del Campo	13	0	23
Castillo de las Guardas (El)	0	1	2
Cazalla de la Sierra	0	3	18
Constantina	18	3	41
Coria del Río	0	3	25
Coripe	5	2	22
Coronil (El)	13	4	81
Corrales (Los)	11	5	65
Cuervo de Sevilla (El)	0	5	34
Dos Hermanas	0	26	201
Écija	2	32	312
Espartinas	0	4	19
Estepa	0	1	17
Fuentes de Andalucía	10	5	68
Garrobo (El)	3	0	9
Gelves	0	1	2
Gerena	0	1	28
Gilena	3	3	19
Gines	1	1	20
Guadalcanal	1	5	22
Guillena	17	6	105
Herrera	18	5	81
Huévar del Aljarafe	1	0	7
Isla Mayor	0	1	14
Lantejuela	1	3	19
Lebrija	0	2	66
Lora de Estepa	2	0	15
Lora del Río	13	6	54
Luisiana (La)	12	3	30
Madroño (El)	5	0	7
Mairena del Alcor	0	7	33
Mairena del Aljarafe	0	0	0
Marchena	10	9	36
Marinaleda	3	2	28
Martín de la Jara	12	3	51
Molares (Los)	3	0	12
Montellano	16	3	51
Morón de la Frontera	0	15	45
Navas de la Concepción (Las)	7	1	34
Olivares	5	1	15
Osuna	2	8	61
Palacios y Villafranca (Los)	41	11	179
Palomares del Río	0	1	4
Paradas	20	3	44
Pedrera	9	6	48
Pedroso (El)	5	3	44
Peñaflor	2	4	35
Pilas	0	3	28
Pruna	6	0	13
Puebla de Cazalla (La)	2	7	55
Puebla de los Infantes (La)	7	1	82
Puebla del Río (La)	13	4	46
Real de la Jara (El)	4	1	30
Rinconada (La)	1	10	67
Roda de Andalucía (La)	0	5	17
Ronquillo (El)	0	3	3
Rubio (El)	8	1	40
Salteras	0	2	9
San Juan de Aznalfarache	3	13	80
San Nicolás del Puerto	6	3	25
Sanlúcar la Mayor	0	2	18
Santiponce	0	1	11
Saucejo (El)	16	5	58
Sevilla	-	-	-
Tocina	0	2	28
Tomares	2	2	46
Umbrete	5	6	53
Utrera	0	16	108
Valencina de la Concepción	0	0	0
Villamanrique de la Condesa	0	4	15
Villanueva de San Juan	3	0	13
Villanueva del Ariscal	1	3	31
Villanueva del Río y Minas	0	10	98
Villaverde del Río	0	2	9
Viso del Alcor (El)	0	2	21
Total	**441**	**375**	**3.900**

10.1.8. Servicio de Ayuda a domicilio. Diputación de Sevilla. 2006

Municipio	Usuarios atendidos
Aguadulce	53
Alanís	47
Albaida del Aljarafe	24
Alcalá de Guadaíra	0
Alcalá del Río	103
Alcolea del Río	7
Algaba (La)	22
Algámitas	12
Almadén de la Plata	43
Almensilla	98
Arahal	184
Aznalcázar	15
Aznalcóllar	59
Badolatosa	26
Benacazón	0
Bollullos de la Mitación	67
Bormujos	46
Brenes	37
Burguillos	16
Cabezas de San Juan (Las)	61
Camas	0
Campana (La)	37
Cantillana	38
Cañada Rosal	48
Carmona	0
Carrión de los Céspedes	29
Casariche	44
Castilblanco de los Arroyos	37
Castilleja de Guzmán	6
Castilleja de la Cuesta	105
Castilleja del Campo	12
Castillo de las Guardas (El)	46
Cazalla de la Sierra	50
Constantina	48
Coria del Río	0
Coripe	32
Coronil (El)	47
Corrales (Los)	54
Cuervo de Sevilla (El)	50
Dos Hermanas	0
Écija	0
Espartinas	42
Estepa	129
Fuentes de Andalucía	65
Garrobo (El)	33
Gelves	34
Gerena	82
Gilena	19
Gines	61
Guadalcanal	54
Guillena	28
Herrera	0
Huévar del Aljarafe	21

Municipio	Usuarios atendidos
Isla Mayor	23
Lantejuela	45
Lebrija	0
Lora de Estepa	28
Lora del Río	51
Luisiana (La)	51
Madroño (El)	22
Mairena del Alcor	99
Mairena del Aljarafe	0
Marchena	52
Marinaleda	41
Martín de la Jara	23
Molares (Los)	14
Montellano	150
Morón de la Frontera	0
Navas de la Concepción (Las)	66
Olivares	52
Osuna	55
Palacios y Villafranca (Los)	0
Palomares del Río	36
Paradas	145
Pedrera	41
Pedroso (El)	30
Peñaflor	0
Pilas	45
Pruna	40
Puebla de Cazalla (La)	118
Puebla de los Infantes (La)	47
Puebla del Río (La)	51
Real de la Jara (El)	36
Rinconada (La)	0
Roda de Andalucía (La)	47
Ronquillo (El)	48
Rubio (El)	21
Salteras	64
San Juan de Aznalfarache	0
San Nicolás del Puerto	17
Sanlúcar la Mayor	73
Santiponce	50
Saucejo (El)	55
Sevilla	0
Tocina	42
Tomares	0
Umbrete	50
Utrera	37
Valencina de la Concepción	15
Villamanrique de la Condesa	26
Villanueva de San Juan	18
Villanueva del Ariscal	64
Villanueva del Río y Minas	58
Villaverde del Río	34
Viso del Alcor (El)	134
Total	**4.385**

10.2. Asociaciones

10.2.1. Asociaciones de mujeres. 2007
10.2.2. Asociaciones de jóvenes. 2007

Notas:

Las asociaciones que aparecen en estas estadísticas son las registradas en los organismos al efecto, respectivamente el Instituto de la Mujer y el Instituto de la Juventud.

Hay que reseñar que en el nº de asociaciones juveniles registradas, sólo se hayan contabilizadas las inscritas en el Censo de Entidades de Participación Juvenil de Andalucía, regulado por el Decreto 247/2005, de 8 de noviembre.

FUENTES:

10.2.1. Instituto de la Mujer. Consejería para la Igualdad y Bienestar Social. Junta de Andalucía
10.2.2. Instituto de la Juventud. Consejería para la Igualdad y Bienestar Social. Junta de Andalucía.

10.2.1. Asociaciones de mujeres. 2007

Municipio	Nº Asociaciones	Municipio	Nº Asociaciones
Aguadulce	2	Isla Mayor	1
Alanís	1	Lantejuela	1
Albaida del Aljarafe	1	Lebrija	1
Alcalá de Guadaíra	1	Lora de Estepa	0
Alcalá del Río	2	Lora del Río	2
Alcolea del Río	2	Luisiana (La)	2
Algaba (La)	2	Madroño (El)	1
Algámitas	1	Mairena del Alcor	1
Almadén de la Plata	1	Mairena del Aljarafe	3
Almensilla	2	Marchena	1
Arahal	2	Marinaleda	0
Aznalcázar	2	Martín de la Jara	1
Aznalcóllar	1	Molares (Los)	1
Badolatosa	2	Montellano	2
Benacazón	1	Morón de la Frontera	3
Bollullos de la Mitación	1	Navas de la Concepción (Las)	1
Bormujos	2	Olivares	1
Brenes	4	Osuna	1
Burguillos	1	Palacios y Villafranca (Los)	2
Cabezas de San Juan (Las)	0	Palomares del Río	0
Camas	2	Paradas	1
Campana (La)	1	Pedrera	3
Cantillana	2	Pedroso (El)	1
Cañada Rosal	1	Peñaflor	1
Carmona	3	Pilas	3
Carrión de los Céspedes	1	Pruna	1
Casariche	1	Puebla de Cazalla (La)	1
Castilblanco de los Arroyos	2	Puebla de los Infantes (La)	1
Castilleja de Guzmán	0	Puebla del Río (La)	1
Castilleja de la Cuesta	2	Real de la Jara (El)	1
Castilleja del Campo	1	Rinconada (La)	3
Castillo de las Guardas (El)	1	Roda de Andalucía (La)	1
Cazalla de la Sierra	1	Ronquillo (El)	1
Constantina	2	Rubio (El)	1
Coria del Río	3	Salteras	1
Coripe	1	San Juan de Aznalfarache	3
Coronil (El)	3	San Nicolás del Puerto	1
Corrales (Los)	2	Sanlúcar la Mayor	1
Cuervo de Sevilla (El)	2	Santiponce	2
Dos Hermanas	14	Saucejo (El)	1
Écija	5	Sevilla	93
Espartinas	1	Tocina	1
Estepa	4	Tomares	0
Fuentes de Andalucía	1	Umbrete	1
Garrobo (El)	1	Utrera	7
Gelves	2	Valencina de la Concepción	0
Gerena	2	Villamanrique de la Condesa	1
Gilena	1	Villanueva de San Juan	1
Gines	1	Villanueva del Ariscal	1
Guadalcanal	1	Villanueva del Río y Minas	2
Guillena	3	Villaverde del Río	1
Herrera	1	Viso del Alcor (El)	2
Huévar del Aljarafe	1	**Total**	**264**

10.2.2. Asociaciones de jóvenes. 2007

Municipio	Nº Asociaciones
Aguadulce	1
Alanís	0
Albaida del Aljarafe	0
Alcalá de Guadaíra	0
Alcalá del Río	0
Alcolea del Río	0
Algaba (La)	0
Algámitas	0
Almadén de la Plata	0
Almensilla	0
Arahal	0
Aznalcázar	0
Aznalcóllar	0
Badolatosa	0
Benacazón	1
Bollullos de la Mitación	0
Bormujos	0
Brenes	1
Burguillos	0
Cabezas de San Juan (Las)	0
Camas	0
Campana (La)	0
Cantillana	0
Cañada Rosal	1
Carmona	1
Carrión de los Céspedes	1
Casariche	0
Castilblanco de los Arroyos	1
Castilleja de Guzmán	0
Castilleja de la Cuesta	1
Castilleja del Campo	0
Castillo de las Guardas (El)	0
Cazalla de la Sierra	0
Constantina	0
Coria del Río	0
Coripe	0
Coronil (El)	0
Corrales (Los)	0
Cuervo de Sevilla (El)	0
Dos Hermanas	0
Écija	0
Espartinas	0
Estepa	1
Fuentes de Andalucía	0
Garrobo (El)	0
Gelves	0
Gerena	0
Gilena	0
Gines	0
Guadalcanal	0
Guillena	1
Herrera	0
Huévar del Aljarafe	0

Municipio	Nº Asociaciones
Isla Mayor	0
Lantejuela	0
Lebrija	0
Lora de Estepa	1
Lora del Río	0
Luisiana (La)	0
Madroño (El)	0
Mairena del Alcor	0
Mairena del Aljarafe	0
Marchena	0
Marinaleda	0
Martín de la Jara	0
Molares (Los)	0
Montellano	0
Morón de la Frontera	1
Navas de la Concepción (Las)	1
Olivares	0
Osuna	0
Palacios y Villafranca (Los)	0
Palomares del Río	0
Paradas	0
Pedrera	0
Pedroso (El)	0
Peñaflor	0
Pilas	0
Pruna	0
Puebla de Cazalla (La)	0
Puebla de los Infantes (La)	0
Puebla del Río (La)	0
Real de la Jara (El)	0
Rinconada (La)	0
Roda de Andalucía (La)	0
Ronquillo (El)	0
Rubio (El)	0
Salteras	0
San Juan de Aznalfarache	0
San Nicolás del Puerto	0
Sanlúcar la Mayor	2
Santiponce	0
Saucejo (El)	1
Sevilla	31
Tocina	1
Tomares	0
Umbrete	0
Utrera	1
Valencina de la Concepción	0
Villamanrique de la Condesa	0
Villanueva de San Juan	1
Villanueva del Ariscal	0
Villanueva del Río y Minas	0
Villaverde del Río	0
Viso del Alcor (El)	1
Total	**51**

10.3. Puntos de Igualdad Municipal y Centros de Información de la Mujer

10.3.1. Puntos de Igualdad Municipal (PIM). 2007
10.3.2. Centros de Información de la Mujer (CIM). 2007

Notas:

Los Puntos de Igualdad Municipal (PIM), promovidos por la Diputación Provincial de Sevilla, constituyen una estructura a través de la cual se viene impulsando, potenciando y difundiendo acciones, medidas y programas en pro de la igualdad de género en todos los municipios de la provincia de Sevilla. Estos centros ofrecen una serie de servicios que permiten que la igualdad entre hombres y mujeres sea cada vez más real y efectiva, fomentando la participación de las mujeres en la vida social, superando cualquier discriminación laboral, cultural, económica y política, en cumplimiento de los principios reconocidos en la Legislación Internacional, en la Constitución Española y en el Estatuto de Autonomía para Andalucía.

Básicamente las funciones de los Puntos de Igualdad Municipal y de los Centros de Información de la Mujer (CIM) son las mismas, la diferencia estriba en las fuentes de financiación de los servicios. En los PIM Diputación realiza una aportación importante para el soporte del mismo, y en los CIM es el Instituto Andaluz de la Mujer el que lo hace. En el primer epígrafe de este apartado se relacionan los PIM de la provincia de Sevilla, señalando los municipios que ejercen de cabecera del mismo, e indicando aquellos otros municipios a los que presta servicios. En relación al segundo epígrafe, en el que se relacionan los CIM existentes en la provincia, cabe señalar que tres de los CIM corresponden a las Mancomunidades de la Comarca de Écija, de la Sierra Sur y Cornisa Sierra Norte, que si bien se ubican oficialmente en los municipios donde tienen la sede dichas instituciones, Écija, El Saucejo y Gerena respectivamente, prestan servicios a todos los municipios que integran cada Mancomunidad.

FUENTES:

10.3.1. Área de Políticas de Igualdad. Diputación de Sevilla
10.3.2. Instituto Andaluz de la Mujer. Consejería para la Igualdad y Bienestar Social. Junta de Andalucía.

10.3.1. Puntos de Igualdad Municipal (PIM). 2007

Municipio	PIM	Municipios con servicios PIM	Cabecera del PIM
Aguadulce	-	1	Pedrera
Alanís	-	-	-
Albaida del Aljarafe	1	1	Albaida del Aljarafe
Alcalá de Guadaíra	-	-	-
Alcalá del Río	-	-	-
Alcolea del Río	-	-	-
Algaba (La)	-	-	-
Algámitas	1	1	Algámitas
Almadén de la Plata	-	1	El Ronquillo
Almensilla	1	1	Almensilla
Arahal	-	-	-
Aznalcázar	-	1	Villamanrique de la Condesa
Aznalcóllar	-	1	Guillena
Badolatosa	-	1	La Roda de Andalucía
Benacazón	1	1	Benacazón
Bollullos de la Mitación	1	1	Bollullos de la Mitación
Bormujos	1	1	Bormujos
Brenes	-	-	-
Burguillos	-	-	-
Cabezas de San Juan (Las)	-	-	-
Camas	-	-	-
Campana (La)	-	-	-
Cantillana	-	-	-
Cañada Rosal	-	-	-
Carmona	-	-	-
Carrión de los Céspedes	-	1	Benacazón
Casariche	-	1	La Roda de Andalucía
Castilblanco de los Arroyos	-	-	-
Castilleja de Guzmán	-	1	Santiponce
Castilleja de la Cuesta	-	-	-
Castilleja del Campo	-	1	Villamanrique de la Condesa
Castillo de las Guardas (El)	-	1	El Madroño
Cazalla de la Sierra	-	-	-
Constantina	-	-	-
Coria del Río	-	-	-
Coripe	-	-	-
Coronil (El)	1	1	El Coronil
Corrales (Los)	-	-	-
Cuervo de Sevilla (El)	-	-	-
Dos Hermanas	-	-	-
Écija	-	-	-
Espartinas	-	1	Bormujos
Estepa	-	-	-
Fuentes de Andalucía	-	-	-
Garrobo (El)	-	1	El Madroño
Gelves	-	-	-
Gerena	-	-	-
Gilena	-	1	Pedrera
Gines	-	-	-
Guadalcanal	-	-	-
Guillena	1	1	Guillena
Herrera	1	1	Herrera
Huévar del Aljarafe	-	1	Villamanrique de la Condesa

10.3.1. Puntos de Igualdad Municipal (PIM). 2007

Municipio	PIM	Municipios con servicios PIM	Cabecera del PIM
Isla Mayor	-		-
Lantejuela	-	1	Herrera
Lebrija	-		-
Lora de Estepa	-	1	La Roda de Andalucía
Lora del Río	-	-	-
Luisiana (La)	-	-	-
Madroño (El)	1	1	El Madroño
Mairena del Alcor	-	-	-
Mairena del Aljarafe	-	-	-
Marchena	-	-	-
Marinaleda	-	-	-
Martín de la Jara	-	-	-
Molares (Los)	-	1	El Coronil
Montellano	-	-	-
Morón de la Frontera	-	-	-
Navas de la Concepción (Las)	-	-	-
Olivares	-	1	Albaida del Aljarafe
Osuna	-	-	-
Palacios y Villafranca (Los)	-	-	-
Palomares del Río	-	1	Almensilla
Paradas	1	1	Paradas
Pedrera	1	1	Pedrera
Pedroso (El)	-	-	-
Peñaflor	-	-	-
Pilas	-	-	-
Pruna	-	1	Algámitas
Puebla de Cazalla (La)	-	-	-
Puebla de los Infantes (La)	-	-	-
Puebla del Río (La)	-	-	-
Real de la Jara (El)	-	1	El Ronquillo
Rinconada (La)	-	-	-
Roda de Andalucía (La)	1	1	La Roda de Andalucía
Ronquillo (El)	1	1	El Ronquillo
Rubio (El)	-	1	Herrera
Salteras	-	-	-
San Juan de Aznalfarache	-	-	-
San Nicolás del Puerto	-	-	-
Sanlúcar la Mayor	1	1	Sanlúcar la Mayor
Santiponce	1	1	Santiponce
Saucejo (El)	-	-	-
Sevilla	-	-	-
Tocina	1	1	Tocina
Tomares	-	-	-
Umbrete	-	1	Bollullos de la Mitación
Utrera	1	1	El Palmar de Troya (Utrera)
Valencina de la Concepción		1	Santiponce
Villamanrique de la Condesa	1	1	Villamanrique de la Condesa
Villanueva de San Juan	-	1	Algámitas
Villanueva del Ariscal	-	-	-
Villanueva del Río y Minas	-	-	-
Villaverde del Río	1	1	Villaverde del Río
Viso del Alcor (El)	-	-	-
Total	**20**	**45**	

10.3.2. Centros de Información de la Mujer (CIM). 2007

Municipio	CIM
Aguadulce	-
Alanís	-
Albaida del Aljarafe	-
Alcalá de Guadaíra	-
Alcalá del Río	1
Alcolea del Río	1
Algaba (La)	1
Algámitas	-
Almadén de la Plata	-
Almensilla	-
Arahal	1
Aznalcázar	-
Aznalcóllar	-
Badolatosa	-
Benacazón	-
Bollullos de la Mitación	-
Bormujos	-
Brenes	1
Burguillos	-
Cabezas de San Juan (Las)	1
Camas	1
Campana (La)	-
Cantillana	-
Cañada Rosal	-
Carmona	1
Carrión de los Céspedes	-
Casariche	-
Castilblanco de los Arroyos	-
Castilleja de Guzmán	-
Castilleja de la Cuesta	1
Castilleja del Campo	-
Castillo de las Guardas (El)	-
Cazalla de la Sierra	1
Constantina	1
Coria del Río	1
Coripe	-
Coronil (El)	-
Corrales (Los)	-
Cuervo de Sevilla (El)	1
Dos Hermanas	1
Écija	2
Espartinas	-
Estepa	1
Fuentes de Andalucía	-
Garrobo (El)	-
Gelves	1
Gerena	2
Gilena	-
Gines	1
Guadalcanal	-
Guillena	-
Herrera	-
Huévar del Aljarafe	-

Municipio	CIM
Isla Mayor	1
Lantejuela	-
Lebrija	1
Lora de Estepa	-
Lora del Río	1
Luisiana (La)	-
Madroño (El)	-
Mairena del Alcor	1
Mairena del Aljarafe	1
Marchena	1
Marinaleda	-
Martín de la Jara	-
Molares (Los)	-
Montellano	1
Morón de la Frontera	1
Navas de la Concepción (Las)	-
Olivares	-
Osuna	1
Palacios y Villafranca (Los)	1
Palomares del Río	-
Paradas	-
Pedrera	-
Pedroso (El)	-
Peñaflor	-
Pilas	1
Pruna	-
Puebla de Cazalla (La)	1
Puebla de los Infantes (La)	-
Puebla del Río (La)	1
Real de la Jara (El)	-
Rinconada (La)	1
Roda de Andalucía (La)	-
Ronquillo (El)	-
Rubio (El)	-
Salteras	1
San Juan de Aznalfarache	1
San Nicolás del Puerto	-
Sanlúcar la Mayor	-
Santiponce	-
Saucejo (El)	1
Sevilla	-
Tocina	-
Tomares	1
Umbrete	-
Utrera	1
Valencina de la Concepción	-
Villamanrique de la Condesa	-
Villanueva de San Juan	-
Villanueva del Ariscal	-
Villanueva del Río y Minas	1
Villaverde del Río	-
Viso del Alcor (El)	1
Total	**42**

10.4. Oficina del Defensor del Pueblo Andaluz

10.4.1. Consultas recibidas en las Oficinas de Información. 2007
10.4.2. Quejas presentadas. 2007

FUENTES:

10.4.1. Oficina del Defensor del Pueblo Andaluz
10.4.2. Oficina del Defensor del Pueblo Andaluz

10.4.1. Consultas recibidas en las Oficinas de Información. 2007

Municipio	Admóns. Económicas	Admón. de Justicia	Organiz. Admóns. Locales	Agric., Ganad. y Pesca	Admóns. Tributarias	Cultura y Deportes	Educación	Extranjería	Igualdad de Sexo
Aguadulce	0	3	0	0	0	0	0	0	0
Alanís	0	0	0	0	0	0	1	0	0
Albaida del Aljarafe	0	1	0	0	1	0	0	0	0
Alcalá de Guadaíra	2	9	0	0	1	0	4	1	1
Alcalá del Río	0	1	1	0	0	0	0	0	0
Alcolea del Río	0	1	0	0	0	0	0	0	0
Algaba (La)	1	2	0	0	0	0	0	0	0
Algámitas	0	0	0	0	0	0	0	0	0
Almadén de la Plata	0	1	0	0	0	0	0	0	0
Almensilla	0	1	0	0	0	0	0	0	0
Arahal	0	1	0	0	0	0	0	0	0
Aznalcázar	0	0	1	0	0	0	0	0	0
Aznalcóllar	0	2	0	0	0	0	1	0	0
Badolatosa	0	1	0	0	0	0	1	0	0
Benacazón	0	0	0	0	0	0	0	0	0
Bollullos de la Mitación	0	2	0	0	0	0	0	0	0
Bormujos	1	1	1	0	0	0	2	0	0
Brenes	0	3	0	0	0	0	0	0	0
Burguillos	0	0	1	0	0	0	0	1	0
Cabezas de San Juan (Las)	0	1	0	0	0	0	2	0	0
Camas	0	8	1	0	0	0	3	1	2
Campana (La)	0	0	0	0	0	0	0	0	1
Cantillana	1	3	0	0	0	0	0	0	0
Cañada Rosal	0	0	0	0	0	0	0	0	0
Carmona	1	10	0	0	3	0	0	1	0
Carrión de los Céspedes	0	0	0	0	1	0	0	0	0
Casariche	0	1	0	0	0	0	0	0	0
Castilblanco de los Arroyos	0	0	0	0	0	0	1	0	0
Castilleja de Guzmán	0	0	0	0	0	0	0	0	0
Castilleja de la Cuesta	0	6	0	0	0	0	0	1	1
Castilleja del Campo	0	0	0	0	0	0	0	0	0
Castillo de las Guardas (El)	0	0	0	0	0	0	0	0	0
Cazalla de la Sierra	0	2	0	0	0	0	0	0	0
Constantina	0	1	0	0	0	0	0	0	0
Coria del Río	0	3	2	0	0	0	3	1	0
Coripe	0	0	0	0	0	0	0	0	0
Coronil (El)	0	0	0	0	0	0	0	0	0
Corrales (Los)	0	4	0	0	0	0	0	0	0
Cuervo de Sevilla (El)	0	1	0	0	0	0	0	0	0
Dos Hermanas	0	17	1	0	1	1	10	0	0
Écija	0	5	0	0	0	0	1	0	0
Espartinas	0	2	0	0	1	0	0	0	0
Estepa	0	0	0	0	0	0	0	0	0
Fuentes de Andalucía	0	1	0	0	0	0	0	0	0
Garrobo (El)	0	0	0	0	0	0	0	0	0
Gelves	0	3	1	0	0	0	1	0	0
Gerena	0	2	0	0	1	0	0	0	0
Gilena	0	0	0	0	0	0	0	0	0
Gines	0	0	0	0	0	0	0	1	0
Guadalcanal	0	0	0	0	0	0	1	0	0
Guillena	0	1	0	0	1	0	1	0	0
Herrera	0	0	0	0	0	0	1	0	0
Huévar del Aljarafe	0	0	1	0	0	0	0	0	0

10.4.1. Consultas recibidas en las Oficinas de Información. 2007

Municipio	Admóns. Económicas	Admón. de Justicia	Organiz. Admóns. Locales	Agric., Ganad. y Pesca	Admóns. Tributarias	Cultura y Deportes	Educación	Extranjería	Igualdad de Sexo
Isla Mayor	0	0	0	0	0	0	1	0	0
Lantejuela	0	0	0	0	0	0	0	0	0
Lebrija	0	0	0	0	0	0	2	1	0
Lora de Estepa	0	0	0	0	0	0	0	0	0
Lora del Río	2	2	0	0	0	0	0	0	0
Luisiana (La)	0	0	0	0	0	0	0	0	0
Madroño (El)	0	0	0	0	0	0	0	0	0
Mairena del Alcor	0	2	0	0	1	0	0	0	0
Mairena del Aljarafe	0	3	0	0	0	0	2	0	0
Marchena	0	1	0	1	0	0	0	0	0
Marinaleda	0	0	0	0	0	0	0	0	0
Martín de la Jara	0	0	0	0	0	0	0	0	0
Molares (Los)	0	0	0	0	0	0	0	0	0
Montellano	0	0	0	0	0	0	0	0	0
Morón de la Frontera	1	5	0	0	0	0	3	0	0
Navas de la Concepción (Las)	0	0	0	0	0	0	0	0	0
Olivares	0	1	0	0	1	0	1	2	0
Osuna	0	1	0	0	0	0	1	0	0
Palacios y Villafranca (Los)	0	3	0	0	0	0	2	0	0
Palomares del Río	0	0	0	0	0	0	0	1	0
Paradas	0	0	0	0	0	0	0	0	0
Pedrera	0	0	1	0	0	0	0	0	0
Pedroso (El)	0	2	0	0	0	0	1	0	0
Peñaflor	0	0	0	0	0	0	0	0	0
Pilas	1	2	0	0	0	0	0	0	0
Pruna	0	1	0	0	0	0	0	0	0
Puebla de Cazalla (La)	0	1	0	0	0	0	1	0	0
Puebla de los Infantes (La)	0	0	0	0	0	0	0	0	0
Puebla del Río (La)	0	2	0	0	0	0	0	0	0
Real de la Jara (El)	0	0	0	0	0	0	0	0	0
Rinconada (La)	0	5	0	0	1	0	0	0	1
Roda de Andalucía (La)	0	0	0	0	0	0	1	0	0
Ronquillo (El)	0	0	0	0	0	0	0	0	0
Rubio (El)	0	0	0	0	1	0	0	0	0
Salteras	0	1	1	0	0	0	0	0	0
San Juan de Aznalfarache	0	5	0	0	0	0	0	1	0
San Nicolás del Puerto	0	0	0	0	0	0	0	0	0
Sanlúcar la Mayor	1	3	0	0	1	0	2	0	0
Santiponce	0	1	0	0	0	0	0	0	0
Saucejo (El)	0	1	1	0	0	0	0	0	0
Sevilla	33	251	35	2	23	4	77	51	11
Tocina	0	0	0	0	0	0	0	0	0
Tomares	0	3	0	0	0	0	2	1	0
Umbrete	0	1	0	0	0	0	0	1	0
Utrera	0	3	1	0	2	0	0	1	0
Valencina de la Concepción	0	3	0	0	1	0	0	0	0
Villamanrique de la Condesa	0	0	0	0	0	0	0	1	0
Villanueva de San Juan	0	1	0	0	0	0	0	0	0
Villanueva del Ariscal	0	0	0	0	0	0	3	0	0
Villanueva del Río y Minas	0	3	1	0	0	0	0	0	0
Villaverde del Río	0	1	0	0	1	0	0	0	0
Viso del Alcor (El)	0	1	0	0	1	0	1	0	0
Total	**44**	**409**	**50**	**3**	**43**	**5**	**133**	**67**	**17**

10.4.1. Consultas recibidas en las Oficinas de Información. 2007

Municipio	Información y Atención al ciudadano	Medio Ambiente	Menores	Obras Públicas	Protección Ciudadana	Personal del Sector Público	Prisiones	Salud	Seguridad Social
Aguadulce	0	0	0	0	0	0	0	0	0
Alanís	0	0	0	0	0	0	0	0	0
Albaida del Aljarafe	7	1	0	0	0	0	0	0	0
Alcalá de Guadaíra	53	4	1	2	3	5	0	10	2
Alcalá del Río	3	1	0	0	0	1	0	1	0
Alcolea del Río	0	0	0	0	1	0	0	1	0
Algaba (La)	6	2	1	0	0	0	0	0	0
Algámitas	0	0	0	0	0	0	0	0	0
Almadén de la Plata	0	0	0	0	0	0	0	0	0
Almensilla	2	0	0	0	1	0	0	2	0
Arahal	1	1	0	1	0	1	0	0	0
Aznalcázar	0	0	1	0	0	0	0	0	0
Aznalcóllar	2	0	0	0	0	0	0	0	1
Badolatosa	1	0	0	0	0	0	0	0	0
Benacazón	3	0	0	0	0	0	0	0	0
Bollullos de la Mitación	6	0	0	0	0	0	0	1	0
Bormujos	4	1	2	0	0	1	0	1	1
Brenes	1	0	0	0	0	1	1	0	0
Burguillos	0	1	0	0	0	0	0	0	0
Cabezas de San Juan (Las)	12	1	1	0	0	1	0	1	0
Camas	27	2	3	0	0	0	1	4	5
Campana (La)	1	0	0	0	0	0	0	0	0
Cantillana	0	0	0	0	0	0	0	0	0
Cañada Rosal	0	0	0	0	0	0	0	0	0
Carmona	2	0	3	0	0	0	0	1	1
Carrión de los Céspedes	0	0	0	0	0	0	0	0	0
Casariche	0	0	0	0	0	0	0	0	1
Castilblanco de los Arroyos	2	0	0	0	0	0	0	0	0
Castilleja de Guzmán	4	0	0	0	0	0	0	0	0
Castilleja de la Cuesta	2	0	0	0	0	2	0	0	2
Castilleja del Campo	0	0	0	0	0	0	0	0	0
Castillo de las Guardas (El)	0	1	0	1	0	0	0	0	0
Cazalla de la Sierra	8	1	0	0	0	0	0	1	0
Constantina	0	0	0	0	0	0	0	0	0
Coria del Río	7	0	2	0	0	0	0	0	0
Coripe	0	0	0	0	0	0	0	0	0
Coronil (El)	0	0	0	0	0	0	0	0	0
Corrales (Los)	7	1	0	0	0	0	0	1	0
Cuervo de Sevilla (El)	0	0	0	0	0	2	0	1	0
Dos Hermanas	32	1	6	0	0	3	1	10	1
Écija	10	0	1	0	0	0	0	1	1
Espartinas	2	0	0	0	0	0	0	1	0
Estepa	3	2	0	0	0	0	0	0	1
Fuentes de Andalucía	2	0	0	0	0	0	0	0	0
Garrobo (El)	0	0	0	0	0	0	0	0	0
Gelves	2	0	0	0	0	0	0	0	0
Gerena	0	1	1	0	0	0	0	2	0
Gilena	0	0	0	0	0	0	0	0	0
Gines	0	2	0	2	0	0	1	1	0
Guadalcanal	0	0	0	0	0	0	0	0	0
Guillena	0	0	0	0	0	0	0	1	0
Herrera	1	0	0	0	1	0	0	1	0
Huévar del Aljarafe	1	0	0	0	0	0	0	1	0

10.4.1. Consultas recibidas en las Oficinas de Información. 2007

Municipio	Información y Atención al ciudadano	Medio Ambiente	Menores	Obras Públicas	Protección Ciudadana	Personal del Sector Público	Prisiones	Salud	Seguridad Social
Isla Mayor	1	0	1	0	0	0	0	0	0
Lantejuela	4	0	0	0	0	0	0	0	0
Lebrija	2	0	1	0	1	0	0	2	0
Lora de Estepa	0	0	0	0	0	0	0	0	0
Lora del Río	2	0	0	1	0	0	0	1	0
Luisiana (La)	1	0	0	0	0	0	0	0	0
Madroño (El)	0	0	0	0	0	0	0	0	0
Mairena del Alcor	3	2	1	0	1	1	0	0	0
Mairena del Aljarafe	18	1	3	0	2	2	0	3	0
Marchena	12	0	1	0	0	0	0	0	0
Marinaleda	2	0	0	0	0	0	0	0	0
Martín de la Jara	0	0	0	0	0	0	0	0	0
Molares (Los)	0	0	0	0	0	0	0	0	0
Montellano	2	0	0	0	0	0	0	1	0
Morón de la Frontera	5	1	0	0	0	0	0	1	0
Navas de la Concepción (Las)	1	0	0	0	0	0	0	0	0
Olivares	1	0	0	0	0	0	0	0	1
Osuna	6	0	0	0	0	1	0	1	0
Palacios y Villafranca (Los)	10	1	2	0	0	1	2	3	0
Palomares del Río	4	0	0	0	0	0	0	0	0
Paradas	1	0	0	0	0	0	0	0	0
Pedrera	0	0	0	0	0	1	0	2	0
Pedroso (El)	1	0	0	0	0	0	0	0	0
Peñaflor	0	0	0	0	0	0	0	0	0
Pilas	5	1	0	0	0	0	0	0	0
Pruna	1	0	0	0	0	0	0	0	0
Puebla de Cazalla (La)	6	0	1	0	0	0	0	0	0
Puebla de los Infantes (La)	0	0	0	0	0	0	0	0	0
Puebla del Río (La)	3	1	0	0	0	0	0	1	0
Real de la Jara (El)	1	1	0	0	0	0	0	0	0
Rinconada (La)	12	1	2	0	0	1	0	2	0
Roda de Andalucía (La)	0	0	1	0	0	0	0	0	0
Ronquillo (El)	0	0	0	0	0	0	0	0	0
Rubio (El)	0	0	0	0	0	0	0	0	0
Salteras	1	0	0	0	0	0	0	0	0
San Juan de Aznalfarache	4	0	1	0	1	0	0	3	1
San Nicolás del Puerto	0	0	0	0	0	0	0	1	0
Sanlúcar la Mayor	1	0	1	0	0	0	0	0	0
Santiponce	4	1	1	0	0	0	0	0	0
Saucejo (El)	6	0	1	0	0	0	0	0	0
Sevilla	524	40	68	3	20	77	15	147	29
Tocina	2	0	0	0	1	0	1	0	0
Tomares	7	0	2	0	1	1	0	1	2
Umbrete	1	0	0	0	0	0	0	1	0
Utrera	8	0	2	0	1	2	1	1	0
Valencina de la Concepción	14	0	1	0	1	2	0	0	0
Villamanrique de la Condesa	0	0	0	0	0	0	0	0	0
Villanueva de San Juan	0	0	0	0	0	0	0	1	0
Villanueva del Ariscal	7	1	1	0	0	0	0	1	0
Villanueva del Río y Minas	3	2	1	0	0	0	0	0	0
Villaverde del Río	1	0	0	0	0	0	0	0	0
Viso del Alcor (El)	9	0	1	0	0	0	0	0	1
Total	**910**	**76**	**115**	**10**	**35**	**106**	**23**	**216**	**50**

10.4.1. Consultas recibidas en las Oficinas de Información. 2007

Municipio	Serv. Sociales y Dependencias	Telecomunic. y Tecnologías	Trabajo	Transportes	Urbanismo	Vivienda	Sin Determinar	Total
Aguadulce	0	0	0	0	0	0	0	3
Alanís	0	0	0	0	0	0	0	1
Albaida del Aljarafe	0	0	1	0	0	0	1	12
Alcalá de Guadaíra	10	1	2	2	7	4	1	125
Alcalá del Río	1	0	0	0	0	2	0	11
Alcolea del Río	0	0	0	0	0	0	0	3
Algaba (La)	1	0	0	0	0	2	0	15
Algámitas	0	0	0	0	0	0	0	0
Almadén de la Plata	0	0	0	0	0	0	0	1
Almensilla	1	0	1	0	0	1	0	9
Arahal	1	0	0	0	0	3	0	9
Aznalcázar	0	0	1	0	0	0	0	3
Aznalcóllar	0	0	0	0	0	0	0	6
Badolatosa	0	0	0	0	0	0	0	3
Benacazón	0	0	0	0	0	1	0	4
Bollullos de la Mitación	1	0	0	0	0	1	0	11
Bormujos	0	0	0	0	1	0	1	17
Brenes	1	0	0	0	0	3	0	10
Burguillos	0	0	0	0	0	0	0	3
Cabezas de San Juan (Las)	1	0	0	1	0	0	0	21
Camas	3	1	0	0	1	3	0	65
Campana (La)	1	0	0	0	0	0	1	4
Cantillana	0	0	0	0	0	0	0	4
Cañada Rosal	0	0	0	0	0	0	0	0
Carmona	1	0	0	0	2	0	1	26
Carrión de los Céspedes	1	0	0	0	0	0	0	2
Casariche	0	0	0	0	0	0	0	2
Castilblanco de los Arroyos	0	0	1	0	1	0	0	5
Castilleja de Guzmán	0	0	1	0	0	0	0	5
Castilleja de la Cuesta	0	0	0	0	0	2	0	16
Castilleja del Campo	0	0	0	0	0	0	0	0
Castillo de las Guardas (El)	0	0	0	0	0	0	0	2
Cazalla de la Sierra	0	0	1	0	0	1	0	14
Constantina	0	0	0	0	0	0	0	1
Coria del Río	2	0	1	0	1	1	0	23
Coripe	0	0	0	0	0	0	0	0
Coronil (El)	0	0	0	0	0	0	0	0
Corrales (Los)	0	0	0	0	0	0	0	13
Cuervo de Sevilla (El)	0	0	0	0	0	0	0	4
Dos Hermanas	7	0	0	0	1	5	1	98
Écija	3	0	0	0	0	1	1	24
Espartinas	0	0	0	0	0	0	0	6
Estepa	1	1	0	0	2	0	0	10
Fuentes de Andalucía	0	0	0	0	0	0	1	4
Garrobo (El)	0	0	0	0	0	0	0	0
Gelves	0	0	0	0	0	0	0	7
Gerena	0	0	0	0	0	0	0	7
Gilena	0	0	0	0	0	0	0	0
Gines	0	0	0	1	1	0	0	9
Guadalcanal	0	0	2	0	0	0	0	3
Guillena	0	0	0	0	0	0	0	4
Herrera	0	0	0	0	0	1	0	5
Huévar del Aljarafe	0	0	1	0	0	0	0	4

10.4.1. Consultas recibidas en las Oficinas de Información. 2007

Municipio	Serv. Sociales y Dependencias	Telecomunic. y Tecnologías	Trabajo	Transportes	Urbanismo	Vivienda	Sin Determinar	Total
Isla Mayor	0	0	0	0	0	0	0	3
Lantejuela	0	0	0	0	0	0	0	4
Lebrija	0	0	0	0	1	1	0	11
Lora de Estepa	0	0	0	0	0	1	0	1
Lora del Río	0	0	0	0	0	0	0	8
Luisiana (La)	0	0	0	0	0	0	0	1
Madroño (El)	0	0	0	0	0	0	0	0
Mairena del Alcor	1	0	1	0	0	2	0	15
Mairena del Aljarafe	0	1	0	1	1	1	0	38
Marchena	1	0	1	0	0	0	0	17
Marinaleda	0	0	0	0	0	0	0	2
Martín de la Jara	0	0	0	0	0	0	1	1
Molares (Los)	0	0	0	0	0	0	0	0
Montellano	1	0	0	0	0	0	0	4
Morón de la Frontera	0	1	0	0	0	0	0	17
Navas de la Concepción (Las)	0	0	0	0	0	0	0	1
Olivares	1	0	0	0	0	0	0	8
Osuna	0	0	0	0	0	1	0	11
Palacios y Villafranca (Los)	1	0	0	1	0	3	0	29
Palomares del Río	0	0	0	0	1	0	0	6
Paradas	0	0	0	0	0	0	0	1
Pedrera	0	0	1	0	0	0	0	5
Pedroso (El)	0	0	0	0	0	0	0	4
Peñaflor	0	0	0	0	0	0	0	0
Pilas	0	0	0	0	0	0	0	9
Pruna	0	0	0	0	0	0	0	2
Puebla de Cazalla (La)	1	0	0	1	0	0	0	11
Puebla de los Infantes (La)	0	0	0	0	0	0	0	0
Puebla del Río (La)	1	0	1	0	0	0	0	9
Real de la Jara (El)	0	0	0	0	0	0	0	2
Rinconada (La)	2	0	0	0	0	7	2	36
Roda de Andalucía (La)	0	0	0	0	0	0	0	2
Ronquillo (El)	0	0	0	0	0	0	0	0
Rubio (El)	0	0	0	0	0	0	0	1
Salteras	0	0	0	0	0	0	0	3
San Juan de Aznalfarache	2	1	2	0	0	1	0	22
San Nicolás del Puerto	0	0	0	0	0	0	0	1
Sanlúcar la Mayor	2	0	2	1	0	0	0	14
Santiponce	0	0	0	1	0	0	1	9
Saucejo (El)	0	0	0	0	0	0	0	9
Sevilla	117	3	50	16	34	122	32	1.784
Tocina	1	0	0	0	0	0	0	5
Tomares	2	0	0	0	0	4	1	27
Umbrete	1	0	0	1	1	1	0	8
Utrera	1	0	0	0	1	0	0	24
Valencina de la Concepción	0	0	0	0	0	1	1	24
Villamanrique de la Condesa	0	0	1	0	0	1	0	3
Villanueva de San Juan	0	0	0	0	0	0	0	2
Villanueva del Ariscal	0	0	0	0	0	1	1	15
Villanueva del Río y Minas	0	0	0	0	0	0	0	10
Villaverde del Río	0	0	0	0	0	0	0	3
Viso del Alcor (El)	2	0	0	0	1	1	0	18
Total	**173**	**9**	**71**	**26**	**57**	**179**	**47**	**2.874**

10.4.2. Quejas presentadas. 2007

Municipio	Admóns. Económicas	Admón. de Justicia	Organiz. Admóns. Locales	Agric., Ganad. y Pesca	Admóns. Tributarias	Cultura y Deportes	Educación	Extranjería
Aguadulce	0	1	0	0	0	0	0	0
Alanís	0	0	0	0	0	0	2	0
Albaida del Aljarafe	0	0	0	0	0	0	0	0
Alcalá de Guadaíra	1	3	0	0	0	0	2	1
Alcalá del Río	0	0	0	0	0	1	0	0
Alcolea del Río	0	0	0	0	0	0	0	0
Algaba (La)	0	0	0	0	0	0	2	0
Algámitas	0	0	0	0	0	0	0	0
Almadén de la Plata	0	0	0	0	0	0	0	0
Almensilla	0	0	0	0	0	0	2	0
Arahal	0	0	0	0	0	0	0	0
Aznalcázar	0	0	1	0	0	0	0	0
Aznalcóllar	0	0	0	1	0	0	0	0
Badolatosa	0	0	0	0	0	0	0	0
Benacazón	0	0	0	0	0	0	1	0
Bollullos de la Mitación	0	0	0	0	0	0	0	0
Bormujos	0	1	0	0	0	1	3	0
Brenes	0	0	0	0	0	0	0	0
Burguillos	0	0	0	0	0	0	0	0
Cabezas de San Juan (Las)	1	0	0	0	0	0	1	0
Camas	0	0	1	0	0	0	2	1
Campana (La)	0	0	0	0	0	0	0	0
Cantillana	0	0	0	0	0	0	0	0
Cañada Rosal	0	0	0	0	0	0	0	0
Carmona	0	2	0	0	1	0	3	1
Carrión de los Céspedes	0	0	0	0	0	0	0	0
Casariche	0	0	0	0	0	0	0	1
Castilblanco de los Arroyos	0	0	0	0	0	0	0	0
Castilleja de Guzmán	0	0	0	0	0	2	0	0
Castilleja de la Cuesta	0	2	0	0	0	1	0	2
Castilleja del Campo	0	0	0	0	0	0	0	0
Castillo de las Guardas (El)	0	0	0	0	0	0	0	0
Cazalla de la Sierra	0	1	0	0	0	0	1	0
Constantina	0	1	0	0	0	0	0	0
Coria del Río	0	1	1	0	0	0	2	2
Coripe	0	0	0	0	0	0	0	0
Coronil (El)	0	0	1	0	0	0	0	0
Corrales (Los)	0	1	0	0	0	0	0	0
Cuervo de Sevilla (El)	0	0	0	0	0	0	0	0
Dos Hermanas	0	5	1	0	1	0	4	2
Écija	0	1	0	0	0	0	1	0
Espartinas	0	1	0	0	0	1	1	0
Estepa	0	0	0	0	1	0	1	0
Fuentes de Andalucía	0	0	0	0	0	0	0	0
Garrobo (El)	0	0	0	0	0	0	0	0
Gelves	0	0	1	0	0	0	1	1
Gerena	2	0	0	0	0	0	0	0
Gilena	0	0	0	0	0	0	0	0
Gines	0	0	0	0	0	0	0	0
Guadalcanal	0	0	0	1	0	0	0	0
Guillena	1	1	0	0	0	0	0	0
Herrera	0	0	0	0	0	0	0	0
Huévar del Aljarafe	0	0	0	0	0	0	0	0

10.4.2. Quejas presentadas. 2007

Municipio	Admóns. Económicas	Admón. de Justicia	Organiz. Admóns. Locales	Agric., Ganad. y Pesca	Admóns. Tributarias	Cultura y Deportes	Educación	Extranjería
Isla Mayor	0	1	0	0	0	0	0	0
Lantejuela	0	0	1	0	0	0	0	0
Lebrija	1	1	0	0	0	0	4	0
Lora de Estepa	0	0	0	0	0	0	0	0
Lora del Río	1	0	0	1	0	0	0	0
Luisiana (La)	0	0	0	0	0	0	0	0
Madroño (El)	0	0	0	0	0	0	0	0
Mairena del Alcor	0	0	0	0	0	0	1	1
Mairena del Aljarafe	1	0	0	0	2	0	1	1
Marchena	0	0	0	0	0	0	2	0
Marinaleda	0	0	0	0	0	0	0	0
Martín de la Jara	1	0	0	0	0	0	0	0
Molares (Los)	0	0	0	0	0	0	0	0
Montellano	0	0	0	0	0	0	0	0
Morón de la Frontera	0	1	0	0	0	0	3	2
Navas de la Concepción (Las)	0	0	0	0	0	0	0	0
Olivares	0	0	0	0	0	0	2	0
Osuna	0	0	0	0	0	0	1	0
Palacios y Villafranca (Los)	0	0	0	0	0	0	0	0
Palomares del Río	0	0	0	0	0	0	0	0
Paradas	0	0	0	0	0	0	0	0
Pedrera	0	0	0	0	0	0	0	0
Pedroso (El)	0	0	0	0	0	0	1	0
Peñaflor	0	0	0	0	0	0	0	0
Pilas	0	0	1	0	1	0	1	0
Pruna	0	0	0	0	0	0	0	0
Puebla de Cazalla (La)	0	0	0	0	0	0	2	0
Puebla de los Infantes (La)	0	0	0	0	0	0	0	0
Puebla del Río (La)	0	0	0	0	0	0	0	0
Real de la Jara (El)	0	0	0	0	1	0	0	0
Rinconada (La)	0	1	0	0	1	1	3	1
Roda de Andalucía (La)	0	0	0	0	0	0	0	0
Ronquillo (El)	0	0	0	0	0	0	0	0
Rubio (El)	0	0	0	0	0	0	0	0
Salteras	0	0	0	0	0	0	0	0
San Juan de Aznalfarache	0	1	1	0	0	0	2	0
San Nicolás del Puerto	0	0	0	0	0	0	0	0
Sanlúcar la Mayor	0	0	0	0	0	0	0	0
Santiponce	0	0	1	0	0	0	1	0
Saucejo (El)	0	0	0	0	0	0	0	0
Sevilla	19	29	12	1	30	17	101	160
Tocina	0	1	0	0	0	0	0	0
Tomares	0	0	2	0	0	0	3	0
Umbrete	0	0	0	0	0	0	0	0
Utrera	1	3	1	0	0	0	1	0
Valencina de la Concepción	0	0	0	0	0	2	1	0
Villamanrique de la Condesa	0	0	0	0	0	0	0	0
Villanueva de San Juan	0	0	0	0	0	0	0	0
Villanueva del Ariscal	0	0	0	0	0	0	3	1
Villanueva del Río y Minas	0	1	10	0	0	0	1	0
Villaverde del Río	0	1	0	0	0	0	1	0
Viso del Alcor (El)	0	0	0	0	0	0	0	0
Total	**29**	**61**	**35**	**4**	**38**	**26**	**164**	**177**

10.4.2. Quejas presentadas. 2007

Municipio	Igualdad de Sexo	Medio Ambiente	Menores	Obras Públicas	Protec. Ciudadana	Personal Sector Público	Prisiones	Salud
Aguadulce	0	0	1	0	0	0	0	0
Alanís	0	0	0	0	0	0	0	0
Albaida del Aljarafe	0	1	0	0	0	0	0	0
Alcalá de Guadaíra	0	2	5	0	0	8	5	3
Alcalá del Río	0	3	1	0	0	1	0	0
Alcolea del Río	0	0	0	1	0	0	0	0
Algaba (La)	0	2	1	0	0	1	0	0
Algámitas	0	0	0	0	0	0	0	0
Almadén de la Plata	0	0	0	0	0	0	0	0
Almensilla	0	0	1	0	1	0	0	0
Arahal	0	1	0	0	0	2	0	0
Aznalcázar	0	0	0	0	0	0	0	0
Aznalcóllar	0	0	0	0	0	0	0	0
Badolatosa	0	0	0	0	0	0	0	0
Benacazón	0	0	0	0	0	0	1	2
Bollullos de la Mitación	0	0	1	0	0	0	0	0
Bormujos	0	0	1	0	0	1	0	1
Brenes	0	0	1	0	0	0	0	0
Burguillos	0	0	0	0	0	0	0	0
Cabezas de San Juan (Las)	0	0	0	0	0	0	0	3
Camas	0	5	1	0	0	1	0	2
Campana (La)	1	0	0	0	0	0	0	0
Cantillana	0	2	0	0	0	2	0	2
Cañada Rosal	0	0	0	0	0	0	0	0
Carmona	0	3	4	0	0	0	0	3
Carrión de los Céspedes	0	0	0	0	0	0	0	0
Casariche	0	0	0	0	0	0	0	0
Castilblanco de los Arroyos	0	0	0	0	0	0	0	1
Castilleja de Guzmán	0	0	0	0	0	0	0	0
Castilleja de la Cuesta	0	2	0	0	0	2	0	0
Castilleja del Campo	0	0	0	0	0	0	0	0
Castillo de las Guardas (El)	0	0	1	1	0	0	0	0
Cazalla de la Sierra	0	0	0	0	0	1	0	1
Constantina	0	0	0	0	0	0	0	0
Coria del Río	0	2	0	0	0	4	0	0
Coripe	0	0	0	0	0	0	0	0
Coronil (El)	0	0	0	0	1	1	0	0
Corrales (Los)	0	0	0	0	0	0	0	0
Cuervo de Sevilla (El)	0	0	0	0	0	2	0	0
Dos Hermanas	0	1	2	0	0	7	1	3
Écija	0	2	1	0	0	4	0	1
Espartinas	0	0	1	0	1	0	0	1
Estepa	0	1	2	0	0	1	0	0
Fuentes de Andalucía	0	0	0	0	0	0	0	0
Garrobo (El)	0	0	0	0	0	0	0	0
Gelves	1	0	0	0	0	0	0	1
Gerena	0	1	0	0	0	0	0	0
Gilena	0	0	0	0	0	0	0	0
Gines	0	2	2	1	0	1	0	1
Guadalcanal	0	0	0	0	0	0	0	0
Guillena	0	1	2	0	0	0	0	0
Herrera	0	0	1	0	0	0	0	1
Huévar del Aljarafe	0	0	0	0	0	0	0	0

10.4.2. Quejas presentadas. 2007

Municipio	Igualdad de Sexo	Medio Ambiente	Menores	Obras Públicas	Protec. Ciudadana	Personal Sector Público	Prisiones	Salud
Isla Mayor	0	0	0	0	0	0	0	0
Lantejuela	0	2	0	0	0	0	0	0
Lebrija	0	1	0	0	0	1	0	3
Lora de Estepa	0	0	0	0	0	0	0	0
Lora del Río	0	0	2	0	0	2	0	0
Luisiana (La)	0	1	0	0	0	1	0	0
Madroño (El)	0	0	0	0	0	0	0	0
Mairena del Alcor	0	3	1	0	1	1	0	1
Mairena del Aljarafe	0	4	3	0	1	1	0	4
Marchena	0	0	0	0	0	1	0	0
Marinaleda	0	0	0	0	0	0	0	1
Martín de la Jara	0	1	0	0	0	0	0	0
Molares (Los)	0	0	0	0	0	0	0	0
Montellano	0	0	1	0	0	0	0	2
Morón de la Frontera	0	0	0	0	0	1	0	1
Navas de la Concepción (Las)	0	0	0	0	0	0	0	1
Olivares	0	0	0	0	0	0	0	0
Osuna	0	1	0	0	0	1	0	1
Palacios y Villafranca (Los)	0	1	0	0	0	1	1	2
Palomares del Río	0	0	0	0	0	0	0	0
Paradas	0	0	0	0	0	1	0	0
Pedrera	0	0	0	0	0	0	0	0
Pedroso (El)	0	0	0	0	0	0	0	0
Peñaflor	0	0	0	0	0	0	0	0
Pilas	0	2	0	0	0	0	0	1
Pruna	0	0	0	0	0	0	0	0
Puebla de Cazalla (La)	0	0	0	0	0	0	0	0
Puebla de los Infantes (La)	0	0	0	0	0	0	0	0
Puebla del Río (La)	0	3	1	0	0	0	0	0
Real de la Jara (El)	0	0	0	0	0	0	0	0
Rinconada (La)	0	0	1	0	0	0	0	1
Roda de Andalucía (La)	0	0	0	0	0	0	0	0
Ronquillo (El)	0	0	0	0	0	0	0	0
Rubio (El)	0	0	0	0	0	1	0	0
Salteras	0	0	0	0	0	0	0	1
San Juan de Aznalfarache	1	0	1	0	1	1	0	1
San Nicolás del Puerto	0	0	0	0	0	0	0	1
Sanlúcar la Mayor	0	0	1	0	1	1	0	0
Santiponce	0	0	0	0	0	1	0	1
Saucejo (El)	0	0	0	0	0	0	0	0
Sevilla	11	79	41	10	14	120	38	75
Tocina	0	1	0	0	0	0	0	1
Tomares	0	1	3	0	1	2	0	2
Umbrete	0	0	0	0	0	0	0	0
Utrera	0	2	2	1	0	3	0	1
Valencina de la Concepción	0	3	1	0	0	0	0	1
Villamanrique de la Condesa	0	0	0	0	0	0	0	0
Villanueva de San Juan	0	0	0	0	0	0	0	0
Villanueva del Ariscal	0	0	0	0	0	0	0	2
Villanueva del Río y Minas	0	6	0	0	1	1	0	0
Villaverde del Río	0	1	0	0	0	0	0	0
Viso del Alcor (El)	0	1	0	0	1	2	0	0
Total	**14**	**144**	**87**	**14**	**24**	**182**	**46**	**130**

10.4.2. Quejas presentadas. 2007

Municipio	Seguridad Social	Serv. Sociales y Dependencias	Telecomunic. y Tecnologías	Trabajo	Transptes.	Urbanismo	Vivienda	Total
Aguadulce	0	0	0	0	0	0	0	2
Alanís	0	0	0	0	0	0	0	2
Albaida del Aljarafe	0	0	0	0	0	2	1	4
Alcalá de Guadaíra	3	3	0	1	1	2	2	42
Alcalá del Río	0	0	0	0	0	1	1	8
Alcolea del Río	0	0	0	0	0	0	0	1
Algaba (La)	0	0	0	0	0	0	0	6
Algámitas	0	0	0	0	0	0	0	0
Almadén de la Plata	0	0	0	0	0	0	0	0
Almensilla	0	1	0	0	0	1	0	6
Arahal	0	1	0	0	0	1	1	6
Aznalcázar	0	0	0	0	1	1	0	3
Aznalcóllar	0	0	0	0	0	0	0	1
Badolatosa	0	1	0	0	0	0	0	1
Benacazón	0	0	0	0	0	0	0	4
Bollullos de la Mitación	0	1	0	0	0	1	1	4
Bormujos	0	0	1	0	0	0	1	10
Brenes	0	0	0	0	0	1	3	5
Burguillos	0	0	0	0	0	0	0	0
Cabezas de San Juan (Las)	0	1	0	0	1	0	1	8
Camas	0	2	1	0	0	0	3	19
Campana (La)	0	0	0	0	0	0	0	1
Cantillana	0	0	0	0	0	0	0	6
Cañada Rosal	0	0	0	0	0	0	0	0
Carmona	0	0	0	0	0	1	2	20
Carrión de los Céspedes	0	0	0	0	0	0	0	0
Casariche	0	0	0	0	0	0	0	1
Castilblanco de los Arroyos	0	0	0	0	0	1	0	2
Castilleja de Guzmán	0	0	0	0	0	0	0	2
Castilleja de la Cuesta	0	0	0	0	0	0	0	9
Castilleja del Campo	0	0	0	0	0	0	0	0
Castillo de las Guardas (El)	0	0	0	0	0	0	0	2
Cazalla de la Sierra	0	0	0	0	0	1	2	7
Constantina	0	0	0	0	1	0	1	3
Coria del Río	0	0	0	0	1	1	2	16
Coripe	0	0	0	0	0	0	0	0
Coronil (El)	0	0	0	0	0	0	0	3
Corrales (Los)	0	0	0	0	0	0	0	1
Cuervo de Sevilla (El)	0	0	0	0	0	1	0	3
Dos Hermanas	0	5	1	0	1	1	3	38
Écija	0	2	0	0	0	0	1	13
Espartinas	1	1	0	0	0	0	0	8
Estepa	0	0	0	0	0	0	0	6
Fuentes de Andalucía	0	0	0	0	0	1	0	1
Garrobo (El)	0	0	0	0	0	0	0	0
Gelves	0	0	0	0	0	0	1	6
Gerena	0	0	0	0	0	0	0	3
Gilena	0	0	0	0	0	0	0	0
Gines	0	0	0	0	0	22	0	29
Guadalcanal	0	0	0	1	0	0	0	2
Guillena	0	0	0	0	0	1	0	6
Herrera	0	0	0	0	0	0	0	2
Huévar del Aljarafe	0	0	0	0	0	0	0	0

10.4.2. Quejas presentadas. 2007

Municipio	Seguridad Social	Serv. Sociales y Dependencias	Telecomunic. y Tecnologías	Trabajo	Transptes.	Urbanismo	Vivienda	Total
Isla Mayor	1	0	0	0	0	0	1	3
Lantejuela	0	0	0	0	0	0	0	3
Lebrija	0	0	1	0	0	0	1	13
Lora de Estepa	0	0	0	0	0	0	0	0
Lora del Río	0	0	0	0	0	1	1	8
Luisiana (La)	0	0	0	0	0	0	0	2
Madroño (El)	0	0	0	0	0	0	0	0
Mairena del Alcor	0	0	1	0	0	0	0	10
Mairena del Aljarafe	0	1	0	1	1	3	2	26
Marchena	0	1	0	0	1	0	0	5
Marinaleda	0	0	0	0	0	0	0	1
Martín de la Jara	0	0	0	0	0	0	0	2
Molares (Los)	0	0	0	0	0	0	0	0
Montellano	0	0	0	1	0	1	0	5
Morón de la Frontera	0	0	1	0	0	0	0	9
Navas de la Concepción (Las)	0	0	0	0	0	0	1	2
Olivares	0	0	0	0	0	1	1	4
Osuna	0	0	1	1	0	0	1	7
Palacios y Villafranca (Los)	0	0	2	0	0	1	2	10
Palomares del Río	0	0	1	0	0	3	0	4
Paradas	0	0	0	0	0	0	0	1
Pedrera	0	0	0	0	0	0	0	0
Pedroso (El)	0	0	0	0	0	0	0	1
Peñaflor	0	0	0	0	0	0	0	0
Pilas	0	0	0	0	0	1	0	7
Pruna	0	0	0	0	0	0	0	0
Puebla de Cazalla (La)	0	0	0	0	0	0	0	2
Puebla de los Infantes (La)	0	0	0	0	0	1	0	1
Puebla del Río (La)	1	1	1	1	0	0	0	8
Real de la Jara (El)	0	0	0	0	0	0	0	1
Rinconada (La)	0	0	0	0	0	2	3	14
Roda de Andalucía (La)	0	0	0	0	0	0	0	0
Ronquillo (El)	0	0	0	0	0	0	0	0
Rubio (El)	0	0	0	0	0	0	0	1
Salteras	0	1	0	0	0	0	0	2
San Juan de Aznalfarache	0	1	0	0	1	0	2	13
San Nicolás del Puerto	0	0	0	0	0	0	0	1
Sanlúcar la Mayor	0	1	0	0	0	0	0	4
Santiponce	0	0	0	0	0	0	0	4
Saucejo (El)	0	0	1	0	0	0	0	1
Sevilla	15	29	14	15	41	30	66	967
Tocina	0	0	0	0	0	0	0	3
Tomares	0	0	1	0	2	0	4	21
Umbrete	0	1	0	0	0	0	0	1
Utrera	1	0	0	0	0	2	1	19
Valencina de la Concepción	0	0	0	0	0	0	0	8
Villamanrique de la Condesa	0	0	0	0	0	0	0	0
Villanueva de San Juan	0	0	0	0	0	0	0	0
Villanueva del Ariscal	0	0	0	0	0	1	0	7
Villanueva del Río y Minas	0	0	0	0	2	1	0	23
Villaverde del Río	0	0	0	0	1	0	0	4
Viso del Alcor (El)	0	0	0	0	0	1	0	5
Total	**22**	**54**	**27**	**21**	**55**	**89**	**112**	**1.555**

10.5. Pensiones no contributivas

10.5.1. Pensiones no contributivas. 2007

Notas:

Las pensiones no contributivas de la Seguridad Social van dirigidas a todos los españoles o equiparados que residan en territorio español, carezcan de rentas e ingresos suficientes y cumplan además los siguientes requisitos:

Tendrán derecho a la pensión de invalidez las personas que cumplan:

A) Ser mayores de 18 años y menores de 65 años de edad, en la fecha de solicitud.
B) Residir legalmente en territorio español y haberlo hecho durante cinco años, de los cuales dos deberán ser inmediatamente anteriores a la fecha de solicitud.
C) Estar afectadas por una minusvalía o por una enfermedad crónica en un grado igual o superior al 65%.
D) Carecer de rentas o ingresos.

Tendrán derecho a la pensión de jubilación las personas que cumplan:

A) Haber cumplido los 65 años de edad.
B) Residir legalmente en territorio español y haberlo hecho durante diez años entre la edad de 16 años y la edad de demanda de la pensión, de los cuales dos deberán ser consecutivos e inmediatamente anteriores a la fecha de solicitud.
C) Carecer de rentas o ingresos suficientes.

FUENTES:

10.5.1. Instituto de Estadística de Andalucía. Consejería de Economía y Hacienda. Junta de Andalucía

10.5.1. Pensiones no contributivas. 2007

	Invalidez		Jubilación	
Municipio	Nº pensiones	Importe (euros)	Nº pensiones	Importe (euros)
Aguadulce	2	490,10	11	2.637,87
Alanís	5	1.419,49	20	5.552,46
Albaida del Aljarafe	7	2.113,71	34	9.751,10
Alcalá de Guadaíra	414	122.497,21	339	92.660,70
Alcalá del Río	86	24.527,28	70	19.542,78
Alcolea del Río	31	9.497,73	39	11.759,34
Algaba (La)	115	34.018,32	108	31.798,56
Algámitas	10	2.907,36	16	4.014,67
Almadén de la Plata	23	7.035,48	14	4.159,44
Almensilla	18	5.323,31	22	5.538,22
Arahal	92	27.106,65	210	62.392,47
Aznalcázar	40	12.306,53	27	7.092,19
Aznalcóllar	32	9.354,69	89	26.465,59
Badolatosa	15	4.291,42	13	3.645,07
Benacazón	19	5.837,76	57	14.583,92
Bollullos de la Mitación	33	9.544,10	29	8.406,06
Bormujos	47	13.821,40	67	17.339,08
Brenes	47	13.415,56	63	16.965,73
Burguillos	18	4.978,09	44	11.329,53
Cabezas de San Juan (Las)	102	30.249,58	102	29.042,17
Camas	157	45.439,84	202	55.487,64
Campana (La)	18	5.593,06	37	11.101,79
Cantillana	57	16.783,83	119	33.721,36
Cañada Rosal	10	2.745,58	7	1.706,90
Carmona	134	40.161,12	281	81.905,60
Carrión de los Céspedes	12	3.736,36	18	5.342,49
Casariche	21	5.630,80	52	13.942,08
Castilblanco de los Arroyos	31	8.738,99	66	17.722,23
Castilleja de Guzmán	1	312,43	10	2.673,20
Castilleja de la Cuesta	62	18.129,55	123	34.714,92
Castilleja del Campo	3	890,36	6	1.359,01
Castillo de las Guardas (El)	10	2.983,49	22	6.062,84
Cazalla de la Sierra	15	4.592,66	68	19.047,15
Constantina	30	8.776,21	57	16.112,55
Coria del Río	181	53.078,55	169	44.133,11
Coripe	11	3.083,31	12	3.234,93
Coronil (El)	33	9.496,30	73	19.523,06
Corrales (Los)	14	4.373,23	20	5.085,88
Cuervo de Sevilla (El)	70	20.704,24	147	43.040,34
Dos Hermanas	526	156.044,81	452	123.361,62
Écija	201	60.126,69	330	93.728,21
Espartinas	19	5.439,85	57	16.803,54
Estepa	29	9.013,61	99	28.361,27
Fuentes de Andalucía	35	10.502,28	108	30.286,08
Garrobo (El)	3	927,58	10	2.621,23
Gelves	32	9.883,07	27	7.080,63
Gerena	35	10.171,42	76	19.752,64
Gilena	5	1.562,15	4	1.153,82
Gines	32	9.434,32	80	22.945,17
Guadalcanal	17	4.603,65	30	9.086,70
Guillena	36	10.362,45	48	13.753,26
Herrera	21	6.201,66	57	15.653,79
Huévar del Aljarafe	9	2.572,37	16	4.203,19

10.5.1. Pensiones no contributivas. 2007

	Invalidez		Jubilación	
Municipio	Nº pensiones	Importe (euros)	Nº pensiones	Importe (euros)
Isla Mayor	27	7.724,71	29	8.021,69
Lantejuela	7	2.187,01	23	6.448,38
Lebrija	137	41.256,21	346	93.886,19
Lora de Estepa	0	0,00	1	78,11
Lora del Río	95	28.430,32	78	20.064,53
Luisiana (La)	15	4.359,79	19	5.686,73
Madroño (El)	2	390,54	5	1.344,36
Mairena del Alcor	67	19.587,63	185	49.993,19
Mairena del Aljarafe	97	28.245,81	146	41.553,56
Marchena	91	26.955,93	269	75.694,38
Marinaleda	12	3.584,34	22	6.076,69
Martín de la Jara	6	1.672,63	4	1.015,40
Molares (Los)	8	2.232,76	27	7.279,81
Montellano	71	21.298,60	94	27.216,76
Morón de la Frontera	223	65.989,83	289	79.240,36
Navas de la Concepción (Las)	7	2.115,99	17	4.663,55
Olivares	62	18.407,08	105	28.813,42
Osuna	54	16.109,68	209	59.427,42
Palacios y Villafranca (Los)	178	53.052,86	352	97.039,73
Palomares del Río	12	3.402,15	29	8.293,78
Paradas	34	9.738,11	168	49.162,32
Pedrera	17	5.311,31	1	312,43
Pedroso (El)	9	2.646,99	16	4.591,26
Peñaflor	18	5.561,28	22	6.705,53
Pilas	51	14.818,85	44	11.904,47
Pruna	27	8.073,93	25	6.430,85
Puebla de Cazalla (La)	55	16.779,64	163	47.936,13
Puebla de los Infantes (La)	18	5.597,68	22	6.835,94
Puebla del Río (La)	70	19.930,48	101	28.021,82
Real de la Jara (El)	12	3.619,66	21	5.998,53
Rinconada (La)	59	17.521,48	77	21.780,82
Roda de Andalucía (La)	22	6.601,12	16	4.821,30
Ronquillo (El)	25	7.250,63	26	6.606,82
Rubio (El)	15	4.521,57	19	5.842,31
Salteras	109	32.899,23	178	47.642,57
San Juan de Aznalfarache	125	37.140,66	154	43.405,16
San Nicolás del Puerto	6	1.733,80	17	4.715,95
Sanlúcar la Mayor	52	15.428,54	136	40.657,11
Santiponce	64	19.077,45	66	18.231,98
Saucejo (El)	34	9.918,17	70	19.633,49
Sevilla	4.090	1.216.439,80	5.321	1.490.181,31
Tocina	33	9.890,15	52	13.786,24
Tomares	67	19.883,33	98	27.714,83
Umbrete	32	9.759,28	56	16.146,47
Utrera	336	100.434,34	415	118.924,87
Valencina de la Concepción	26	7.796,08	26	6.584,94
Villamanrique de la Condesa	21	5.788,71	30	8.164,06
Villanueva de San Juan	8	2.452,51	27	7.784,55
Villanueva del Ariscal	15	4.592,66	85	24.585,82
Villanueva del Río y Minas	44	12.971,62	55	16.011,19
Villaverde del Río	39	11.691,94	55	15.857,84
Viso del Alcor (El)	94	27.125,02	292	86.334,51

Capítulo XI

INFRAESTRUCTURAS LOCALES

11.1. Ordenación Urbanística
11.2. Infraestructuras Viarias
11.3. Ciclo del Agua
11.4. Recogida y Eliminación de Residuos Urbanos
11.5. Alumbrado Público
11.6. Otra Información Municipal
11.7. Otras Instalaciones Públicas
11.8. Datos de Infraestructuras Municipio de Dos Hermanas

La Encuesta de Infraestructura y Equipamientos Locales de 2005, realizada por la Diputación de Sevilla, tiene por objeto la obtención de información básica, tanto cuantitativa como cualitativa, relativa a las infraestructuras y los equipamientos municipales, cualquiera que sea la Entidad titular o gestora de los correspondientes servicios.

Los datos estadísticos que aparecen en este Anuario constituyen un extracto de la propia encuesta, pues la totalidad de los mismos son merecedores de una publicación aparte. En este capítulo se presentan aquellas variables que por su interés ha parecido más conveniente reflejar.

Cabe señalar que en la Encuesta de Infraestructura y Equipamientos Locales no se recogen los datos de los tres municipios de mayor entidad, por nivel de población: Sevilla, Dos Hermanas y Alcalá de Guadaíra, puesto que la Encuesta recoge la información de los municipios con población inferior a 50.000 habitantes.

11.1. Ordenación Urbanística

11.1.1. Superficie del municipio por tipo de suelo

Notas:

Tendrá la condición de **suelo urbano** aquel que ya está transformado, por contar como mínimo con acceso rodado, abastecimiento de agua, evacuación de aguas y suministro de energía eléctrica, o por estar consolidado por la edificación en la forma y con las características que establezca la legislación urbanística. También tendrán esta condición los terrenos que en ejecución del planeamiento hayan sido urbanizados de acuerdo con el mismo.

Dentro del concepto de **suelo no urbanizable** se incluyen los terrenos sometidos a algún régimen especial de protección incompatible con su transformación, aquellos que el planeamiento general considere necesario preservar, así como aquellos que se consideren inadecuados para un desarrollo urbano.

Los **suelos no urbanizables de especial protección** serán los espacios que el Plan determine para otorgarles una especial protección, en razón a su excepcional valor agrícola, forestal o ganadero, de las posibilidades de explotación de sus recursos naturales, de sus valores paisajísticos, históricos o culturales, o para la defensa de la fauna, la flora o el equilibrio ecológico.

Tendrá la consideración de **suelo urbanizable** aquel que no tenga la condición de urbano o de no urbanizable.

FUENTES:

11.1.1. Encuesta de Infraestructura y Equipamientos Locales de 2005. Diputación de Sevilla

11.1.1. Superficie del municipio por tipo de suelo

Municipio	Superficie total	Suelo Urbano	Suelo Urbanizable	Suelo no urbanizable	Suelo no urbanizable de especial protección
Aguadulce	1.369,00	62,50	46,90	94,00	1.165,60
Alanís	28.019,00	52,00	0	27.862,00	105,00
Albaida del Aljarafe	1.081,00	36,82	13,44	1.030,70	0
Alcalá de Guadaíra	-	-	-	-	-
Alcalá del Río	8.240,00	83,24	10,17	7.484,24	662,35
Alcolea del Río	4.980,00	50,10	9,60	4.920,30	0
Algaba (La)	1.790,00	72,40	24,96	1.221,60	471,00
Algámitas	2.090,00	17,50	0	2.072,50	0
Almadén de la Plata	25.300,00	41,38	0	19.151,62	6.107,00
Almensilla	1.426,00	120,88	688,96	616,16	0
Arahal	21.010,00	300,00	145,00	20.565,00	0
Aznalcázar	45.325,00	64,05	67,80	45.193,15	0
Aznalcóllar	19.900,00	86,00	8,20	16.468,80	3.337,00
Badolatosa	4.660,00	25,53	0	4.634,47	0
Benacazón	3.195,00	95,61	19,25	3.080,14	0
Bollullos de la Mitación	6.220,00	71,71	0	6.148,29	0
Bormujos	1.214,00	427,00	266,39	520,61	0
Brenes	2.151,00	288,90	112,10	1.750,00	0
Burguillos	4.310,00	40,30	0	4.212,80	56,90
Cabezas de San Juan (Las)	22.700,00	155,00	2,34	22.542,66	0
Camas	1.164,00	403,10	170,90	360,00	230,00
Campana (La)	12.604,00	93,82	546,70	11.963,48	0
Cantillana	10.673,39	112,43	0	10.560,96	0
Cañada Rosal	2.700,00	48,07	24,60	2.627,33	0
Carmona	92.426,25	1.462,12	167,38	90.796,75	0
Carrión de los Céspedes	623,00	62,62	71,21	489,17	0
Casariche	5.320,00	53,31	0	5.266,69	0
Castilblanco de los Arroyos	32.400,00	226,22	2,97	26.739,81	5.431,00
Castilleja de Guzmán	200,00	11,50	29,60	158,90	0
Castilleja de la Cuesta	222,56	101,15	38,58	82,80	0
Castilleja del Campo	1.622,00	1.622,00	0	0	0
Castillo de las Guardas (El)	26.100,00	56,20	0	24.454,80	1.589,00
Cazalla de la Sierra	35.350,00	64,55	16,91	22.241,20	13.027,34
Constantina	48.080,00	109,14	61,72	7.104,65	40.804,47
Coria del Río	6.143,00	257,90	332,60	5.552,50	0
Coripe	5.146,00	16,20	6,90	5.122,90	0
Coronil (El)	9.169,00	69,21	19,09	8.999,70	81,00
Corrales (Los)	6.707,00	97,60	0	6.609,40	0
Cuervo de Sevilla (El)	3.100,00	66,00	64,96	2.969,04	0
Dos Hermanas	-	-	-	-	-
Écija	97.500,00	318,48	0	97.181,52	0
Espartinas	2.319,00	138,00	706,33	1.474,67	0
Estepa	19.079,00	227,50	16,60	16.910,90	1.924,00
Fuentes de Andalucía	15.200,00	177,25	60,40	14.962,35	0
Garrobo (El)	4.480,00	51,91	169,00	3.952,99	306,10
Gelves	810,00	14,20	117,50	643,30	35,00
Gerena	12.788,00	129,72	74,92	12.583,36	0
Gilena	5.097,00	64,89	49,10	4.983,01	0
Gines	285,00	244,85	40,15	0	0
Guadalcanal	27.497,00	70,50	45,30	25.479,20	1.902,00
Guillena	22.663,00	2.819,00	1.356,00	17.367,00	1.121,00
Herrera	5.340,00	108,20	142,90	4.928,90	160,00
Huévar del Aljarafe	5.740,00	10,30	91,50	5.638,20	0

11.1.1. Superficie del municipio por tipo de suelo

Municipio	Superficie total	Suelo Urbano	Suelo Urbanizable	Suelo no urbanizable	Suelo no urbanizable de especial protección
Isla Mayor	1.300,00	123,75	33,00	1.143,25	0
Lantejuela	1.790,00	17,71	0	1.772,29	0
Lebrija	37.190,00	475,07	298,32	35.001,61	1.415,00
Lora de Estepa	1.809,00	7,49	0	1.801,51	0
Lora del Río	29.309,00	178,00	439,00	28.692,00	0
Luisiana (La)	4.275,00	101,29	33,48	4.140,23	0
Madroño (El)	10.288,00	2.838,00	7,00	7.443,00	0
Mairena del Alcor	6.950,00	35,11	184,33	6.730,56	0
Mairena del Aljarafe	1.748,56	651,04	458,99	233,19	405,34
Marchena	37.900,00	37,60	0	37.862,40	0
Marinaleda	2.532,31	71,04	4,19	2.457,08	0
Martín de la Jara	4.900,00	2.777,00	0	2.123,00	0
Molares (Los)	4.268,00	40,10	6,00	4.221,90	0
Montellano	11.650,00	72,00	19,00	11.559,00	0
Morón de la Frontera	43.000,00	305,50	166,60	42.527,90	0
Navas de la Concepción (Las)	6.335,00	32,77	0	2.448,23	3.854,00
Olivares	4.487,00	115,86	24,77	4.346,37	0
Osuna	59.100,00	209,35	43,01	58.847,64	0
Palacios y Villafranca (Los)	11.379,00	523,93	56,70	10.798,37	0
Palomares del Río	1.289,00	229,00	158,00	902,00	0
Paradas	10.880,00	95,53	79,90	9.477,00	1.227,57
Pedrera	6.064,00	93,70	61,70	5.786,14	122,46
Pedroso (El)	31.425,00	57,50	0	17.067,50	14.300,00
Peñaflor	8.350,00	58,77	12,22	8.279,01	0
Pilas	4.600,00	73,20	7,62	4.519,18	0
Pruna	10.064,00	34,01	0	10.029,99	0
Puebla de Cazalla (La)	18.981,00	45,20	23,80	18.912,00	0
Puebla de los Infantes (La)	15.423,00	45,20	0	15.377,80	0
Puebla del Río (La)	37.403,00	93,17	33,07	19.815,76	17.461,00
Real de la Jara (El)	16.190,00	35,26	7,90	10.162,84	5.984,00
Rinconada (La)	13.800,00	321,37	336,81	7.722,25	5.419,57
Roda de Andalucía (La)	7.700,00	115,00	131,00	6.993,00	461,00
Ronquillo (El)	8.670,00	17,82	12,50	7.230,68	1.409,00
Rubio (El)	2.070,00	74,39	0	1.995,61	0
Salteras	5.200,00	58,20	50,00	5.091,80	0
San Juan de Aznalfarache	380,00	126,00	129,60	124,40	0
San Nicolás del Puerto	4.493,00	14,90	10,12	0	4.467,98
Sanlúcar la Mayor	13.700,00	115,44	263,57	13.320,99	0
Santiponce	845,00	23,69	75,33	2,60	743,38
Saucejo (El)	1.199,27	92,15	27,12	1.080,00	0
Sevilla	-	-	-	-	-
Tocina	1.405,00	77,00	14,85	1.313,15	0,00
Tomares	520,00	295,80	179,30	44,90	0
Umbrete	1.520,00	74,24	75,65	1.229,11	141,00
Utrera	68.134,00	813,50	263,50	67.057,00	0
Valencina de la Concepción	2.502,20	201,06	29,68	79,26	2.192,20
Villamanrique de la Condesa	5.774,00	90,79	29,61	5.653,60	0
Villanueva de San Juan	3.450,00	27,50	0	3.422,50	0
Villanueva del Ariscal	489,00	100,25	52,92	335,83	0
Villanueva del Río y Minas	15.500,00	120,42	0	15.373,58	6,00
Villaverde del Río	4.120,00	72,23	71,00	2.599,77	1.377,00
Viso del Alcor (El)	2.000,00	128,00	135,00	1.721,00	16,00

11.2. Infraestructuras Viarias

11.2.1. Superficie de pavimentaciones y porcentaje en buen estado

Notas:

Pavimentación: la información está referida al municipio y recoge la suma de las superficies de los viarios de todos los núcleos de población en metros cuadrados. Se diferencian tres tipos de vía pública: travesías, calles y plazas, y otros viarios.

Se entiende por **Travesía** la parte de tramo urbano en la que existan edificaciones consolidadas al menos en las dos terceras partes de su longitud y un entramado de calles al menos en uno de los márgenes. Se definen como Otros viarios, todas las vías públicas que, aunque estén fuera del núcleo, den acceso a lugares tales como mataderos, cementerios, polideportivos, etc. Son también otros viarios los que conducen a corrales, cuadras, etc., siempre que no excedan los límites definidos para el núcleo. Si los mencionados equipamientos se localizan en carreteras, no se considerarán otros viarios.

El estado de la pavimentación puede ser bueno (incluyendo la que está en ejecución), regular, malo, o estar sin pavimentar. Atendiendo a esta última clasificación, se ha realizado el cálculo del porcentaje de pavimentación en buen estado para cada municipio.

FUENTES:

11.2.1. Encuesta de Infraestructura y Equipamientos Locales de 2005. Diputación de Sevilla

11.2.1. Superficie de travesías, calles y plazas y otros viarios y porcentaje de pavimentación en buen estado

	Superficie				Porcentaje en buen estado			
Municipio	Calles y plazas	Travesías	Otros viarios	Total general	Calles y plazas	Travesías	Otros viarios	Total general
Aguadulce	67.379	10.186	7.820	85.385	97,7%	90,5%	0,0%	87,9%
Alanís	53.422	24.230	0	77.652	97,1%	54,8%	0,0%	83,9%
Albaida del Aljarafe	80.232	9.518	3.994	93.744	94,6%	100,0%	34,6%	92,6%
Alcalá de Guadaíra	-	-	-	-	-	-	-	-
Alcalá del Río	173.367	35.680	0	209.047	73,0%	98,7%	0,0%	77,4%
Alcolea del Río	131.186	31.600	2.250	165.036	100,0%	100,0%	0,0%	98,6%
Algaba (La)	232.733	15.954	0	248.687	91,4%	100,0%	0,0%	91,9%
Algámitas	22.021	14.835	0	36.856	100,0%	100,0%	0,0%	100,0%
Almadén de la Plata	49.190	14.045	0	63.235	95,4%	100,0%	0,0%	96,4%
Almensilla	221.012	30.532	0	251.544	77,5%	100,0%	0,0%	80,2%
Arahal	295.012	22.124	0	317.136	97,8%	100,0%	0,0%	97,9%
Aznalcázar	118.977	21.466	0	140.443	90,4%	100,0%	0,0%	91,9%
Aznalcóllar	251.280	12.300	0	263.580	79,2%	100,0%	0,0%	80,2%
Badolatosa	113.316	26.885	2.223	142.424	81,6%	58,6%	69,7%	77,1%
Benacazón	165.794	29.262	0	195.056	98,2%	100,0%	0,0%	98,4%
Bollullos de la Mitación	242.041	48.653	0	290.694	100,0%	100,0%	0,0%	100,0%
Bormujos	168.234	13.500	2.966	184.700	97,9%	100,0%	100,0%	98,1%
Brenes	205.787	26.007	0	231.794	97,8%	100,0%	0,0%	98,0%
Burguillos	199.223	34.738	0	233.961	97,4%	100,0%	0,0%	97,8%
Cabezas de San Juan (Las)	426.343	43.300	0	469.643	93,1%	100,0%	0,0%	93,8%
Camas	652.723	128.632	0	781.355	89,2%	67,3%	0,0%	85,6%
Campana (La)	95.026	10.440	1.498	106.964	100,0%	100,0%	100,0%	100,0%
Cantillana	177.786	28.541	0	206.327	89,4%	100,0%	0,0%	90,8%
Cañada Rosal	170.995	27.573	0	198.568	93,7%	100,0%	0,0%	94,6%
Carmona	655.788	100.142	0	755.930	95,0%	100,0%	0,0%	95,7%
Carrión de los Céspedes	72.280	11.710	0	83.990	99,2%	100,0%	0,0%	99,3%
Casariche	97.850	5.500	3.120	106.470	92,4%	100,0%	100,0%	93,0%
Castilblanco de los Arroyos	134.911	21.116	0	156.027	97,0%	100,0%	0,0%	97,4%
Castilleja de Guzmán	126.525	7.124	0	133.649	92,8%	100,0%	0,0%	93,2%
Castilleja de la Cuesta	227.835	54.594	0	282.429	94,5%	100,0%	0,0%	95,6%
Castilleja del Campo	21.240	15.466	0	36.706	42,6%	100,0%	0,0%	66,8%
Castillo de las Guardas (El)	138.207	64.836	0	203.043	87,9%	100,0%	0,0%	91,8%
Cazalla de la Sierra	98.167	6.545	0	104.712	86,7%	100,0%	0,0%	87,6%
Constantina	150.260	28.599	0	178.859	74,6%	100,0%	0,0%	78,7%
Coria del Río	484.216	94.899	0	579.115	100,0%	100,0%	0,0%	100,0%
Coripe	36.400	7.950	0	44.350	91,6%	100,0%	0,0%	93,1%
Coronil (El)	62.012	8.847	0	70.859	100,0%	100,0%	0,0%	100,0%
Corrales (Los)	139.235	17.691	0	156.926	89,5%	100,0%	0,0%	90,7%
Cuervo de Sevilla (El)	142.043	27.220	0	169.263	99,3%	100,0%	0,0%	99,4%
Dos Hermanas	-	-	-	-	-	-	-	-
Écija	567.463	5.157	0	572.620	98,0%	100,0%	0,0%	98,0%
Espartinas	338.920	85.205	0	424.125	100,0%	100,0%	0,0%	100,0%
Estepa	377.339	67.159	25.184	469.682	100,0%	100,0%	0,0%	94,6%
Fuentes de Andalucía	274.827	44.904	17.040	336.771	38,6%	100,0%	100,0%	49,9%
Garrobo (El)	37.001	19.565	17.323	73.889	77,5%	100,0%	25,7%	71,3%
Gelves	144.496	27.165	380	172.041	94,6%	100,0%	100,0%	95,4%
Gerena	184.192	29.499	5.935	219.626	89,1%	90,3%	41,8%	88,0%
Gilena	126.623	35.973	0	162.596	98,4%	88,1%	0,0%	96,1%
Gines	244.461	30.990	0	275.451	98,2%	100,0%	0,0%	98,4%
Guadalcanal	84.280	18.643	0	102.923	61,4%	78,3%	0,0%	64,5%
Guillena	471.757	42.294	0	514.051	92,4%	100,0%	0,0%	93,0%
Herrera	225.037	27.287	0	252.324	61,4%	0,0%	0,0%	54,7%
Huévar del Aljarafe	48.399	12.259	0	60.658	98,1%	60,2%	0,0%	90,5%

11.2.1. Superficie de travesías, calles y plazas y otros viarios y porcentaje de pavimentación en buen estado

	Superficie				Porcentaje en buen estado			
Municipio	Calles y plazas	Travesías	Otros viarios	Total general	Calles y plazas	Travesías	Otros viarios	Total general
Isla Mayor	204.006	39.869	38.582	282.457	71,4%	82,1%	86,2%	74,9%
Lantejuela	140.597	23.674	0	164.271	69,6%	100,0%	0,0%	74,0%
Lebrija	555.339	54.818	0	610.157	100,0%	100,0%	0,0%	100,0%
Lora de Estepa	38.533	4.096	7.015	49.644	79,9%	100,0%	90,3%	83,1%
Lora del Río	333.886	117.513	0	451.399	82,4%	100,0%	0,0%	87,0%
Luisiana (La)	214.880	33.370	0	248.250	100,0%	100,0%	0,0%	100,0%
Madroño (El)	20.588	8.277	0	28.865	4,5%	100,0%	0,0%	31,9%
Mairena del Alcor	571.086	95.689	0	666.775	100,0%	100,0%	0,0%	100,0%
Mairena del Aljarafe	633.303	60.282	0	693.585	100,0%	100,0%	0,0%	100,0%
Marchena	292.720	30.450	940	324.110	93,7%	100,0%	100,0%	94,3%
Marinaleda	174.910	22.550	0	197.460	90,7%	100,0%	0,0%	91,7%
Martín de la Jara	102.079	52.516	0	154.595	97,0%	100,0%	0,0%	98,0%
Molares (Los)	67.738	7.454	0	75.192	100,0%	100,0%	0,0%	100,0%
Montellano	193.049	28.907	0	221.956	93,3%	100,0%	0,0%	94,2%
Morón de la Frontera	415.385	44.087	0	459.472	95,4%	100,0%	0,0%	95,8%
Navas de la Concepción (Las)	50.204	13.106	0	63.310	75,0%	100,0%	0,0%	80,2%
Olivares	243.669	55.401	0	299.070	96,2%	100,0%	0,0%	96,9%
Osuna	239.320	23.520	1.275	264.115	86,5%	100,0%	100,0%	87,7%
Palacios y Villafranca (Los)	647.228	62.215	0	709.443	94,5%	100,0%	0,0%	95,0%
Palomares del Río	283.517	66.618	0	350.135	97,8%	100,0%	0,0%	98,3%
Paradas	126.084	21.777	0	147.861	96,8%	100,0%	0,0%	97,3%
Pedrera	142.421	41.753	48.927	233.101	93,2%	100,0%	6,9%	76,3%
Pedroso (El)	73.131	9.553	0	82.684	97,5%	100,0%	0,0%	97,8%
Peñaflor	115.976	33.041	0	149.017	89,2%	88,0%	0,0%	88,9%
Pilas	181.808	66.381	8.291	256.480	100,0%	100,0%	100,0%	100,0%
Pruna	71.474	21.264	0	92.738	44,3%	100,0%	0,0%	57,1%
Puebla de Cazalla (La)	204.589	859	0	205.448	100,0%	100,0%	0,0%	100,0%
Puebla de los Infantes (La)	118.732	15.695	0	134.427	98,0%	100,0%	0,0%	98,2%
Puebla del Río (La)	270.585	51.517	0	322.102	98,0%	100,0%	0,0%	98,3%
Real de la Jara (El)	52.709	7.580	0	60.289	65,5%	100,0%	0,0%	69,8%
Rinconada (La)	656.672	65.897	0	722.569	78,3%	100,0%	0,0%	80,3%
Roda de Andalucía (La)	102.900	21.630	4.300	128.830	100,0%	100,0%	100,0%	100,0%
Ronquillo (El)	46.944	20.637	0	67.581	96,5%	100,0%	0,0%	97,6%
Rubio (El)	128.468	40.813	18.641	187.922	76,3%	100,0%	0,0%	73,9%
Salteras	48.616	51.174	0	99.790	96,4%	100,0%	0,0%	98,2%
San Juan de Aznalfarache	294.271	35.863	0	330.134	96,3%	0,0%	0,0%	85,8%
San Nicolás del Puerto	30.937	7.207	0	38.144	37,8%	100,0%	0,0%	49,5%
Sanlúcar la Mayor	240.832	56.305	0	297.137	99,7%	100,0%	0,0%	99,7%
Santiponce	178.111	22.000	0	200.111	95,4%	100,0%	0,0%	95,9%
Saucejo (El)	93.086	47.134	0	140.220	100,0%	100,0%	0,0%	100,0%
Sevilla	-	-	-	-	-	-	-	-
Tocina	239.313	35.025	0	274.338	79,8%	100,0%	0,0%	82,3%
Tomares	409.482	37.325	0	446.807	99,2%	100,0%	0,0%	99,3%
Umbrete	126.807	25.124	0	151.931	100,0%	100,0%	0,0%	100,0%
Utrera	971.713	115.646	0	1.087.359	98,0%	100,0%	0,0%	98,3%
Valencina de la Concepción	262.412	20.311	0	282.723	100,0%	100,0%	0,0%	100,0%
Villamanrique de la Condesa	184.889	14.058	59.591	258.538	82,3%	19,1%	0,0%	59,9%
Villanueva de San Juan	20.389	4.382	0	24.771	75,7%	100,0%	0,0%	80,0%
Villanueva del Ariscal	207.283	18.876	7.257	233.416	84,4%	80,7%	100,0%	84,6%
Villanueva del Río y Minas	214.862	18.457	0	233.319	55,1%	100,0%	0,0%	58,7%
Villaverde del Río	131.883	14.459	0	146.342	94,9%	100,0%	0,0%	95,4%
Viso del Alcor (El)	347.320	21.139	0	368.459	95,7%	84,5%	0,0%	95,0%

11.3. Ciclo del Agua

11.3.1. Traídas de agua: municipios de captación
11.3.2. Distribución de agua: longitud de la red según tipo de material
11.3.3. Distribución de agua: longitud de la red según su estado
11.3.4. Distribución de agua: viviendas conectadas y consumo
11.3.5. Saneamiento: longitud de la red según tipo de material
11.3.6. Saneamiento: longitud de la red según su estado
11.3.7. Saneamiento: viviendas conectadas y caudal

Notas:

La red de conducción es el tramo de tubería que transporta el agua desde la captación o captaciones hasta el punto donde se inicia la distribución domiciliaria de la misma, independientemente de donde se ubiquen los depósitos.

Red de distribución: en estos apartados se recoge la longitud de la red de tuberías que reparten el agua a los usuarios según el tipo de material, y según su estado, pudiendo ser bueno, regular o malo; así como el número de viviendas conectadas y consumo de este servicio.

Red de saneamiento: al igual que en el caso anterior, en estos apartados se presenta la longitud de la red de saneamiento municipal de acuerdo al tipo de material y a su estado (bueno, regular y malo), así como el número de viviendas conectadas al servicio.

FUENTES:

11.3.1. Encuesta de Infraestructura y Equipamientos Locales de 2005. Diputación de Sevilla
11.3.2. Encuesta de Infraestructura y Equipamientos Locales de 2005. Diputación de Sevilla
11.3.3. Encuesta de Infraestructura y Equipamientos Locales de 2005. Diputación de Sevilla
11.3.4. Encuesta de Infraestructura y Equipamientos Locales de 2005. Diputación de Sevilla
11.3.5. Encuesta de Infraestructura y Equipamientos Locales de 2005. Diputación de Sevilla
11.3.6. Encuesta de Infraestructura y Equipamientos Locales de 2005. Diputación de Sevilla
11.3.7. Encuesta de Infraestructura y Equipamientos Locales de 2005. Diputación de Sevilla

11.3.1. Traídas de agua: Municipios de captación

Municipio	Municipio de captación
Aguadulce	Pedrera
Alanís	Alanís
Albaida del Aljarafe	Alcalá del Río
	Garrobo (El)
	Guillena
Alcalá de Guadaíra	-
Alcalá del Río	Alcalá del Río
	Garrobo (El)
	Guillena
	Villanueva del Río y Minas
Alcolea del Río	Villanueva del Río y Minas
Algaba (La)	Alcalá del Río
	Garrobo (El)
	Guillena
Algámitas	Algámitas
Almadén de la Plata	Almadén de la Plata
Almensilla	Alcalá del Río
	Alcalá del Río
	Garrobo (El)
	Guillena
Arahal	Hornachuelos
Aznalcázar	Alcalá del Río
	Garrobo (El)
	Guillena
Aznalcóllar	Alcalá del Río
	Garrobo (El)
	Guillena
Badolatosa	Badolatosa
Benacazón	Alcalá del Río
	Alcalá del Río
	Garrobo (El)
	Guillena
Bollullos de la Mitación	Alcalá del Río
	Alcalá del Río
	Garrobo (El)
	Guillena
Bormujos	Alcalá del Río
	Alcalá del Río
	Garrobo (El)
	Guillena
Brenes	Villanueva del Río y Minas
Burguillos	Burguillos
Cabezas de San Juan (Las)	Villanueva del Río y Minas
Camas	Alcalá del Río
	Garrobo (El)
	Guillena
	Villanueva del Río y Minas
Campana (La)	Hornachuelos
Cantillana	Villanueva del Río y Minas
Cañada Rosal	Hornachuelos
Carmona	Villanueva del Río y Minas
Carrión de los Céspedes	Alcalá del Río
	Garrobo (El)

Municipio	Municipio de captación
	Guillena
Casariche	Badolatosa
	Casariche
Castilblanco de los Arroyos	Castilblanco de los Arroyos
Castilleja de Guzmán	Alcalá del Río
	Garrobo (El)
	Guillena
Castilleja de la Cuesta	Alcalá del Río
	Alcalá del Río
	Garrobo (El)
	Guillena
Castilleja del Campo	Alcalá del Río
	Alcalá del Río
	Garrobo (El)
	Guillena
Castillo de las Guardas (El)	Castillo de las Guardas (El)
Cazalla de la Sierra	Cazalla de la Sierra
Constantina	Constantina
Coria del Río	Alcalá del Río
	Garrobo (El)
	Guillena
	Villanueva del Río y Minas
Coripe	Coripe
Coronil (El)	Villanueva del Río y Minas
Corrales (Los)	Corrales (Los)
Cuervo de Sevilla (El)	Villanueva del Río y Minas
Dos Hermanas	-
Écija	Hornachuelos
Espartinas	Alcalá del Río
	Alcalá del Río
	Garrobo (El)
	Guillena
Estepa	Estepa
Fuentes de Andalucía	Hornachuelos
Garrobo (El)	Alcalá del Río
	Alcalá del Río
	Garrobo (El)
	Guillena
Gelves	Alcalá del Río
	Garrobo (El)
	Guillena
Gerena	Alcalá del Río
	Alcalá del Río
	Garrobo (El)
	Guillena
Gilena	Gilena
Gines	Alcalá del Río
	Garrobo (El)
	Guillena
Guadalcanal	Guadalcanal
Guillena	Guillena
Herrera	Herrera
	Hornachuelos

11.3.1. Traídas de agua: Municipios de captación

Municipio	Municipio de captación
Huévar del Aljarafe	Alcalá del Río
	Garrobo (El)
	Guillena
Isla Mayor	Isla Mayor
Lantejuela	Coronil (El)
Lebrija	Villanueva del Río y Minas
Lora de Estepa	Lora de Estepa
Lora del Río	Lora del Río
Luisiana (La)	Hornachuelos
Madroño (El)	Madroño (El)
Mairena del Alcor	Alcalá del Río
	Garrobo (El)
	Guillena
	Villanueva del Río y Minas
Mairena del Aljarafe	Alcalá del Río
	Garrobo (El)
	Guillena
Marchena	Hornachuelos
	Marchena
Marinaleda	Hornachuelos
	Marinaleda
Martín de la Jara	Martín de la Jara
Molares (Los)	Villanueva del Río y Minas
Montellano	Montellano
Morón de la Frontera	Hornachuelos
	Morón de la Frontera
Navas de la Concepción (Las)	Navas de la Concepción (Las)
Olivares	Alcalá del Río
	Garrobo (El)
	Guillena
Osuna	Coronil (El)
Palacios y Villafranca (Los)	Villanueva del Río y Minas
Palomares del Río	Alcalá del Río
	Alcalá del Río
	Garrobo (El)
	Guillena
Paradas	Hornachuelos
	Paradas
Pedrera	Pedrera
Pedroso (El)	Pedroso (El)
Peñaflor	Peñaflor
Pilas	Alcalá del Río
	Alcalá del Río
	Garrobo (El)
	Guillena
Pruna	Pruna
Puebla de Cazalla (La)	Hornachuelos
	Puebla de Cazalla (La)
Puebla de los Infantes (La)	Puebla de los Infantes (La)
Puebla del Río (La)	Alcalá del Río
	Alcalá del Río
	Garrobo (El)
	Guillena
	Villanueva del Río y Minas
Real de la Jara (El)	Real de la Jara (El)
Rinconada (La)	Alcalá del Río
	Alcalá del Río
	Alcalá del Río
	Garrobo (El)
	Garrobo (El)
	Guillena
	Guillena
	Villanueva del Río y Minas
Roda de Andalucía (La)	Roda de Andalucía (La)
Ronquillo (El)	Ronquillo (El)
Rubio (El)	Écija
	Hornachuelos
Salteras	Alcalá del Río
	Garrobo (El)
	Guillena
San Juan de Aznalfarache	Alcalá del Río
	Garrobo (El)
	Guillena
	Villanueva del Río y Minas
San Nicolás del Puerto	San Nicolás del Puerto
Sanlúcar la Mayor	Alcalá del Río
	Garrobo (El)
	Guillena
Santiponce	Alcalá del Río
	Alcalá del Río
	Garrobo (El)
	Guillena
Saucejo (El)	Cañete la Real
	Saucejo (El)
Sevilla	-
Tocina	Villanueva del Río y Minas
Tomares	Alcalá del Río
	Garrobo (El)
	Guillena
Umbrete	Castillo de las Guardas (El)
Utrera	Villanueva del Río y Minas
Valencina de la Concepción	Castillo de las Guardas (El)
Villamanrique de la Condesa	Alcalá del Río
	Garrobo (El)
	Guillena
Villanueva de San Juan	Algámitas
	Villanueva de San Juan
Villanueva del Ariscal	Alcalá del Río
	Alcalá del Río
	Garrobo (El)
	Guillena
Villanueva del Río y Minas	Villanueva del Río y Minas
Villaverde del Río	Villaverde del Río
Viso del Alcor (El)	Villanueva del Río y Minas

11.3.2. Distribución de agua: Longitud de la red según tipo de material (metros)

Municipio	Fibro-cemento	Fundición	Hormigón	PVC	Polietileno	Plomo	Otros	Total
Aguadulce	4.994	0	0	2.309	4.660	0	0	11.963
Alanís	7.823	0	0	0	1.616	0	0	9.439
Albaida del Aljarafe	7.675	5.958	0	0	11.308	0	0	24.941
Alcalá de Guadaíra	-	-	-	-	-	-	-	-
Alcalá del Río	25.613	38.970	0	10.683	6.361	0	584	82.211
Alcolea del Río	5.280	360	0	0	9.380	0	120	15.140
Algaba (La)	39.775	3.086	60	80	11.747	0	355	55.103
Algámitas	432	0	0	0	5.018	0	0	5.450
Almadén de la Plata	9.046	0	0	0	2.984	0	0	12.030
Almensilla	29.232	8.286	0	1.045	26.575	0	0	65.138
Arahal	67.000	0	0	4.000	6.000	0	0	77.000
Aznalcázar	23.521	10.047	0	0	10.572	0	42	44.182
Aznalcóllar	16.613	6.001	0	3.733	19.497	0	727	46.571
Badolatosa	17.510	0	0	0	987	0	0	18.497
Benacazón	36.005	11.144	0	0	10.519	0	0	57.668
Bollullos de la Mitación	42.818	8.267	0	4.228	18.566	0	0	73.879
Bormujos	65.659	22.431	0	0	30.248	0	249	118.587
Brenes	16.140	1.120	0	5.040	19.200	0	510	42.010
Burguillos	0	9.636	0	0	6.160	0	0	15.796
Cabezas de San Juan (Las)	39.880	8.630	0	14.960	30.310	0	110	93.890
Camas	50.411	25.513	7.763	0	1.771	0	332	85.790
Campana (La)	360	0	7.500	1.200	2.350	0	0	11.410
Cantillana	14.400	2.700	0	1.240	17.980	290	3.440	40.050
Cañada Rosal	1.000	0	0	0	7.800	0	0	8.800
Carmona	58.270	8.010	0	3.400	40.160	450	2.350	112.640
Carrión de los Céspedes	3.885	3.301	38	25	10.119	0	0	17.368
Casariche	5.000	0	0	0	8.900	0	0	13.900
Castilblanco de los Arroyos	5.925	5.289	0	0	13.923	0	0	25.137
Castilleja de Guzmán	13.777	4.432	0	0	2.261	0	51	20.521
Castilleja de la Cuesta	38.972	12.085	0	0	4.667	0	28	55.752
Castilleja del Campo	4.895	2.736	24	5	1.400	0	24	9.084
Castillo de las Guardas (El)	821	320	0	352	7.067	0	0	8.560
Cazalla de la Sierra	8.878	3.112	0	2.697	4.861	0	0	19.548
Constantina	19.434	1.296	0	1.295	3.887	0	0	25.912
Coria del Río	68.158	32.157	0	2.012	10.542	0	0	112.869
Coripe	3.475	0	0	358	1.725	0	0	5.558
Coronil (El)	11.340	810	0	0	10.880	0	120	23.150
Corrales (Los)	596	0	0	810	29.059	0	0	30.465
Cuervo de Sevilla (El)	19.620	1.070	0	1.830	15.120	0	0	37.640
Dos Hermanas	-	-	-	-	-	-	-	-
Écija	78.200	5.000	0	26.400	26.400	0	0	136.000
Espartinas	61.908	22.734	0	625	53.553	0	1.094	139.914
Estepa	42.300	0	0	4.520	1.860	0	0	48.680
Fuentes de Andalucía	17.296	534	0	13.296	11.702	0	0	42.828
Garrobo (El)	3.670	10.359	0	0	1.373	0	0	15.402
Gelves	13.126	3.332	0	0	1.298	0	0	17.756
Gerena	41.396	3.593	0	3.787	4.972	0	3.089	56.837
Gilena	10.100	0	0	5.600	2.500	0	0	18.200
Gines	54.890	5.180	225	341	21.350	0	0	81.986
Guadalcanal	9.274	1.663	0	557	4.789	0	0	16.283
Guillena	23.110	0	0	3.612	576	0	0	27.298
Herrera	10.590	0	0	0	0	0	0	10.590
Huévar del Aljarafe	14.816	7.914	0	634	5.297	0	0	28.661

11.3.2. Distribución de agua: Longitud de la red según tipo de material (metros)

Municipio	Fibro-cemento	Fundición	Hormigón	PVC	Polietileno	Plomo	Otros	Total
Isla Mayor	25.000	0	0	2.000	21.000	0	0	48.000
Lantejuela	2.500	0	0	2.500	20.000	0	0	25.000
Lebrija	48.100	8.660	0	17.080	37.430	0	90	111.360
Lora de Estepa	2.000	0	0	1.000	5.000	0	0	8.000
Lora del Río	34.139	9.200	0	5.980	51.787	0	0	101.106
Luisiana (La)	18.000	0	0	6.000	36.000	0	0	60.000
Madroño (El)	0	0	0	0	4.583	0	0	4.583
Mairena del Alcor	67.015	38.054	0	1.423	1.545	0	594	108.631
Mairena del Aljarafe	122.022	32.093	90	0	25.329	0	807	180.341
Marchena	34.000	3.400	0	0	6.800	0	24.000	68.200
Marinaleda	13.828	0	0	560	2.150	0	0	16.538
Martín de la Jara	8.040	0	0	0	6.520	0	0	14.560
Molares (Los)	2.870	500	0	120	11.640	40	0	15.170
Montellano	7.534	0	0	19.729	718	0	0	27.981
Morón de la Frontera	70.810	0	0	1.540	4.670	0	363	77.383
Navas de la Concepción (Las)	4.757	103	0	0	2.843	0	0	7.703
Olivares	42.371	15.851	0	0	11.273	0	0	69.495
Osuna	61.040	0	0	94.000	5.550	0	0	160.590
Palacios y Villafranca (Los)	67.710	23.320	0	4.420	10.615	0	330	106.395
Palomares del Río	39.909	7.935	44	0	22.011	0	0	69.899
Paradas	20.000	0	0	0	5.000	0	0	25.000
Pedrera	29.873	600	143	1.278	480	0	0	32.374
Pedroso (El)	4.430	2.160	0	800	6.115	50	1.390	14.945
Peñaflor	12.020	0	0	900	4.900	0	0	17.820
Pilas	58.196	17.319	0	2.628	24.266	0	0	102.409
Pruna	6.089	0	0	0	2.266	0	0	8.355
Puebla de Cazalla (La)	34.650	360	0	2.400	2.100	0	790	40.300
Puebla de los Infantes (La)	12.168	860	0	1.302	1.000	0	0	15.330
Puebla del Río (La)	27.849	16.446	0	2.145	1.499	0	0	47.939
Real de la Jara (El)	6.400	0	0	585	2.330	236	388	9.939
Rinconada (La)	118.626	44.714	0	2.348	18.679	0	74	184.441
Roda de Andalucía (La)	26.500	0	0	0	870	0	0	27.370
Ronquillo (El)	8.735	0	0	0	1.787	0	0	10.522
Rubio (El)	1.500	0	0	0	500	0	0	2.000
Salteras	46.630	36.973	0	0	24.389	0	0	107.992
San Juan de Aznalfarache	23.497	24.311	0	0	1.127	0	160	49.095
San Nicolás del Puerto	1.424	523	0	0	3.147	0	0	5.094
Sanlúcar la Mayor	48.861	769	0	0	4.797	0	0	54.427
Santiponce	35.236	1.943	384	94	7.228	0	85	44.970
Saucejo (El)	1.644	0	0	0	17.742	0	0	19.386
Sevilla	-	-	-	-	-	-	-	-
Tocina	21.610	1.940	0	3.340	17.430	0	770	45.090
Tomares	79.778	1.314	0	23	2.827	0	0	83.942
Umbrete	20.115	176	0	0	0	0	0	20.291
Utrera	46.470	11.720	0	66.193	34.550	0	0	158.933
Valencina de la Concepción	38.447	7.063	0	0	0	0	0	45.510
Villamanrique de la Condesa	28.973	8.287	0	1.045	26.576	0	0	64.881
Villanueva de San Juan	320	0	0	0	6.120	0	0	6.440
Villanueva del Ariscal	41.092	3.388	0	86	8.204	0	0	52.770
Villanueva del Río y Minas	51.462	1.170	0	443	27.970	0	1.576	82.621
Villaverde del Río	18.867	0	0	0	3.588	0	0	22.455
Viso del Alcor (El)	50.300	4.700	0	0	25.320	0	170	80.490

11.3.3. Distribución de agua: Longitud de la red según su estado

Municipio	Bueno	Regular	Malo	Total general
Aguadulce	11.963	0	0	11.963
Alanís	1.616	7.823	0	9.439
Albaida del Aljarafe	22.813	2.128	0	24.941
Alcalá de Guadaíra	-	-	-	-
Alcalá del Río	71.157	11.054	0	82.211
Alcolea del Río	8.880	3.110	3.150	15.140
Algaba (La)	46.267	8.836	0	55.103
Algámitas	5.018	432	0	5.450
Almadén de la Plata	2.984	0	9.046	12.030
Almensilla	44.888	20.250	0	65.138
Arahal	65.800	0	11.200	77.000
Aznalcázar	40.359	3.823	0	44.182
Aznalcóllar	39.254	7.317	0	46.571
Badolatosa	18.497	0	0	18.497
Benacazón	40.304	17.364	0	57.668
Bollullos de la Mitación	50.000	23.879	0	73.879
Bormujos	111.654	6.933	0	118.587
Brenes	12.340	18.240	11.430	42.010
Burguillos	9.495	6.160	141	15.796
Cabezas de San Juan (Las)	24.800	39.820	29.270	93.890
Camas	70.643	11.266	3.881	85.790
Campana (La)	11.050	360	0	11.410
Cantillana	16.080	9.490	14.480	40.050
Cañada Rosal	7.800	1.000	0	8.800
Carmona	43.260	39.640	29.740	112.640
Carrión de los Céspedes	14.735	2.595	38	17.368
Casariche	8.900	0	5.000	13.900
Castilblanco de los Arroyos	19.212	1.177	4.748	25.137
Castilleja de Guzmán	19.414	1.107	0	20.521
Castilleja de la Cuesta	47.880	7.872	0	55.752
Castilleja del Campo	6.960	2.124	0	9.084
Castillo de las Guardas (El)	7.589	417	554	8.560
Cazalla de la Sierra	7.973	11.575	0	19.548
Constantina	6.478	0	19.434	25.912
Coria del Río	97.943	14.926	0	112.869
Coripe	5.558	0	0	5.558
Coronil (El)	9.230	8.320	5.600	23.150
Corrales (Los)	29.869	596	0	30.465
Cuervo de Sevilla (El)	11.370	13.210	13.060	37.640
Dos Hermanas	-	-	-	-
Écija	38.800	14.000	83.200	136.000
Espartinas	133.908	6.006	0	139.914
Estepa	6.380	0	42.300	48.680
Fuentes de Andalucía	42.532	296	0	42.828
Garrobo (El)	14.490	912	0	15.402
Gelves	17.756	0	0	17.756
Gerena	51.860	4.977	0	56.837
Gilena	18.200	0	0	18.200
Gines	70.785	10.976	225	81.986
Guadalcanal	16.283	0	0	16.283
Guillena	5.628	0	21.670	27.298
Herrera	10.590	0	0	10.590
Huévar del Aljarafe	24.510	4.151	0	28.661

11.3.3. Distribución de agua: Longitud de la red según su estado

Municipio	Bueno	Regular	Malo	Total general
Isla Mayor	21.000	15.000	12.000	48.000
Lantejuela	25.000	0	0	25.000
Lebrija	35.670	42.280	33.410	111.360
Lora de Estepa	8.000	0	0	8.000
Lora del Río	62.706	29.200	9.200	101.106
Luisiana (La)	60.000	0	0	60.000
Madroño (El)	4.583	0	0	4.583
Mairena del Alcor	93.492	15.139	0	108.631
Mairena del Aljarafe	168.538	11.803	0	180.341
Marchena	10.200	0	58.000	68.200
Marinaleda	1.900	4.200	10.438	16.538
Martín de la Jara	8.040	6.520	0	14.560
Molares (Los)	11.000	1.140	3.030	15.170
Montellano	27.981	0	0	27.981
Morón de la Frontera	63.810	10.730	2.843	77.383
Navas de la Concepción (Las)	7.703	0	0	7.703
Olivares	55.532	13.963	0	69.495
Osuna	160.590	0	0	160.590
Palacios y Villafranca (Los)	21.080	49.295	36.020	106.395
Palomares del Río	63.420	6.435	44	69.899
Paradas	17.695	6.565	740	25.000
Pedrera	0	31.774	600	32.374
Pedroso (El)	5.425	3.945	5.575	14.945
Peñaflor	5.800	12.020	0	17.820
Pilas	83.403	19.006	0	102.409
Pruna	8.116	239	0	8.355
Puebla de Cazalla (La)	34.860	1.850	3.590	40.300
Puebla de los Infantes (La)	12.678	150	2.502	15.330
Puebla del Río (La)	41.467	6.472	0	47.939
Real de la Jara (El)	860	3.135	5.944	9.939
Rinconada (La)	158.005	26.436	0	184.441
Roda de Andalucía (La)	27.370	0	0	27.370
Ronquillo (El)	1.787	8.735	0	10.522
Rubio (El)	500	1.500	0	2.000
Salteras	103.306	4.686	0	107.992
San Juan de Aznalfarache	44.031	5.064	0	49.095
San Nicolás del Puerto	3.670	250	1.174	5.094
Sanlúcar la Mayor	24.330	30.097	0	54.427
Santiponce	34.560	10.410	0	44.970
Saucejo (El)	17.742	1.644	0	19.386
Sevilla	-	-	-	-
Tocina	13.710	14.280	17.100	45.090
Tomares	44.561	39.381	0	83.942
Umbrete	20.291	0	0	20.291
Utrera	35.083	76.170	47.680	158.933
Valencina de la Concepción	45.510	0	0	45.510
Villamanrique de la Condesa	61.809	3.072	0	64.881
Villanueva de San Juan	6.440	0	0	6.440
Villanueva del Ariscal	44.574	8.196	0	52.770
Villanueva del Río y Minas	26.826	42.351	13.444	82.621
Villaverde del Río	3.588	0	18.867	22.455
Viso del Alcor (El)	25.645	36.090	18.755	80.490

11.3.4. Distribución de agua: Viviendas conectadas y no conectadas y consumo según estación (m^3)

Municipio	Viviendas conectadas	Viviendas no conectadas	Consumo invierno (m^3)	Consumo verano (m^3)
Aguadulce	1.009	0	370	418
Alanís	978	0	284	297
Albaida del Aljarafe	668	0	238	256
Alcalá de Guadaíra	-	-	-	-
Alcalá del Río	3.118	0	1.739	1.822
Alcolea del Río	1.282	0	663	929
Algaba (La)	4.617	0	2.065	2.259
Algámitas	595	0	258	309
Almadén de la Plata	976	0	409	626
Almensilla	1.222	0	749	797
Arahal	5.991	0	4.200	5.432
Aznalcázar	1.259	0	443	550
Aznalcóllar	2.239	0	1.305	1.906
Badolatosa	1.335	0	565	639
Benacazón	2.257	0	1.081	1.148
Bollullos de la Mitación	1.722	0	1.136	1.247
Bormujos	7.093	0	2.522	2.914
Brenes	4.370	0	2.637	3.227
Burguillos	182	0	736	896
Cabezas de San Juan (Las)	6.986	0	3.231	4.202
Camas	9.994	0	4.924	5.144
Campana (La)	2.214	0	969	1.105
Cantillana	3.758	0	1.674	2.026
Cañada Rosal	1.214	0	575	680
Carmona	8.440	0	5.058	7.195
Carrión de los Céspedes	1.025	0	444	478
Casariche	2.037	0	928	1.048
Castilblanco de los Arroyos	2.149	0	807	1.224
Castilleja de Guzmán	920	0	429	487
Castilleja de la Cuesta	5.866	0	2.660	3.069
Castilleja del Campo	278	0	114	145
Castillo de las Guardas (El)	845	0	249	584
Cazalla de la Sierra	2.428	0	939	1.699
Constantina	3.776	0	1.245	2.602
Coria del Río	9.467	0	4.696	5.258
Coripe	723	0	260	466
Coronil (El)	2.083	0	1.038	1.395
Corrales (Los)	1.618	0	782	822
Cuervo de Sevilla (El)	2.635	0	1.472	1.784
Dos Hermanas	-	-	-	-
Écija	13.542	0	7.692	9.959
Espartinas	2.623	0	701	1.349
Estepa	4.860	0	1.765	2.612
Fuentes de Andalucía	3.073	0	1.400	1.850
Garrobo (El)	478	0	143	333
Gelves	2.812	0	1.584	1.847
Gerena	2.408	0	927	2.036
Gilena	1.850	0	740	890
Gines	3.936	0	1.629	1.860
Guadalcanal	1.612	0	695	974
Guillena	3.120	0	1.615	1.894
Herrera	2.864	0	1.700	2.000
Huévar del Aljarafe	1.044	0	233	333

11.3.4. Distribución de agua: Viviendas conectadas y no conectadas y consumo según estación (m^3)

Municipio	Viviendas conectadas	Viviendas no conectadas	Consumo invierno (m^3)	Consumo verano (m^3)
Isla Mayor	2.375	0	1.108	1.290
Lantejuela	1.550	0	526	922
Lebrija	9.143	0	4.350	5.538
Lora de Estepa	448	0	151	270
Lora del Río	6.886	0	3.131	3.633
Luisiana (La)	1.687	0	753	1.031
Madroño (El)	337	0	64	101
Mairena del Alcor	6.787	0	3.238	3.300
Mairena del Aljarafe	13.987	0	5.485	8.151
Marchena	6.297	0	4.000	5.300
Marinaleda	1.183	0	670	685
Martín de la Jara	1.121	0	532	545
Molares (Los)	1.015	0	405	699
Montellano	2.959	0	1.315	2.123
Morón de la Frontera	10.831	0	6.630	8.525
Navas de la Concepción (Las)	939	0	409	776
Olivares	3.031	0	1.604	1.911
Osuna	6.662	0	3.230	4.999
Palacios y Villafranca (Los)	11.044	0	7.630	9.296
Palomares del Río	2.003	0	851	1.235
Paradas	2.861	0	1.217	1.783
Pedrera	1.800	0	1.005	1.108
Pedroso (El)	1.100	0	590	870
Peñaflor	1.639	0	663	879
Pilas	4.751	0	1.371	1.744
Pruna	1.416	0	820	969
Puebla de Cazalla (La)	4.048	0	1.500	1.940
Puebla de los Infantes (La)	1.772	0	356	545
Puebla del Río (La)	2.327	0	2.059	2.173
Real de la Jara (El)	765	0	201	408
Rinconada (La)	9.961	0	5.926	6.267
Roda de Andalucía (La)	1.702	0	1.222	1.479
Ronquillo (El)	553	171	246	430
Rubio (El)	1.590	0	725	920
Salteras	1.342	0	563	942
San Juan de Aznalfarache	8.124	0	3.880	3.972
San Nicolás del Puerto	372	0	127	261
Sanlúcar la Mayor	4.423	0	1.996	2.450
Santiponce	2.669	0	1.022	1.239
Saucejo (El)	1.945	0	802	1.438
Sevilla	-	-	-	-
Tocina	3.638	0	1.810	2.071
Tomares	6.682	0	3.732	3.838
Umbrete	1.937	0	680	800
Utrera	14.703	0	9.769	10.700
Valencina de la Concepción	3.151	0	907	1.835
Villamanrique de la Condesa	1.708	0	688	911
Villanueva de San Juan	792	0	276	472
Villanueva del Ariscal	2.136	0	577	878
Villanueva del Río y Minas	3.017	0	972	1.502
Villaverde del Río	2.374	0	955	990
Viso del Alcor (El)	5.701	0	3.194	4.278

11.3.5. Sistemas de saneamiento: Longitud de la red según tipo de material (metros)

Municipio	Fibro-cemento	Fundición	Hormigón	PVC	Polietileno	Poliester reforzado	Otros	Total general
Aguadulce	0	0	8.740	0	0	0	0	8.740
Alanís	0	0	8.020	0	0	0	0	8.020
Albaida del Aljarafe	7.409	0	4.814	1.852	0	0	0	14.075
Alcalá de Guadaíra	-	-	-	-	-	-	-	-
Alcalá del Río	0	0	27.551	0	0	0	0	27.551
Alcolea del Río	0	0	12.426	800	0	0	0	13.226
Algaba (La)	18.478	0	6.844	4.619	0	0	0	29.941
Algámitas	0	0	3.550	0	0	0	0	3.550
Almadén de la Plata	7.809	0	1.741	0	0	0	570	10.120
Almensilla	20.090	0	1.568	8.090	0	0	0	29.748
Arahal	5.000	0	42.500	2.500	0	0	0	50.000
Aznalcázar	14.611	0	4.167	3.653	0	0	0	22.431
Aznalcóllar	9.379	0	7.878	2.344	0	0	0	19.601
Badolatosa	0	0	11.528	1.500	0	0	0	13.028
Benacazón	21.518	0	998	6.662	0	0	0	29.178
Bollullos de la Mitación	10.520	0	8.360	6.055	0	0	0	24.935
Bormujos	47.450	0	4.625	11.863	0	0	0	63.938
Brenes	0	0	33.425	727	0	0	862	35.014
Burguillos	0	0	3.500	0	0	0	0	3.500
Cabezas de San Juan (Las)	0	0	68.744	5.280	3.380	0	3.350	80.754
Camas	0	0	70.045	0	0	0	0	70.045
Campana (La)	0	0	9.815	0	0	0	0	9.815
Cantillana	0	0	28.020	5.875	0	0	705	34.600
Cañada Rosal	0	0	2.100	3.500	0	0	0	5.600
Carmona	100	0	92.897	8.368	126	0	2.352	103.843
Carrión de los Céspedes	5.217	0	3.701	1.720	0	0	0	10.638
Casariche	6.800	0	10.200	4.200	0	0	0	21.200
Castilblanco de los Arroyos	16.164	0	0	0	0	0	0	16.164
Castilleja de Guzmán	6.034	0	1.077	1.509	0	0	0	8.620
Castilleja de la Cuesta	27.936	0	4.764	6.984	0	0	0	39.684
Castilleja del Campo	2.590	0	465	648	0	0	0	3.703
Castillo de las Guardas (El)	0	0	3.537	5.420	0	0	189	9.146
Cazalla de la Sierra	0	0	18.357	0	0	0	0	18.357
Constantina	0	0	26.142	373	0	0	0	26.515
Coria del Río	0	0	76.075	0	0	0	13.425	89.500
Coripe	5.605	0	1.075	1.256	0	0	0	7.936
Coronil (El)	0	0	19.081	750	0	0	250	20.081
Corrales (Los)	0	0	19.851	0	0	0	0	19.851
Cuervo de Sevilla (El)	0	137	32.235	460	886	487	265	34.470
Dos Hermanas	-	-	-	-	-	-	-	-
Écija	0	0	96.324	0	0	0	3.676	100.000
Espartinas	50.791	0	10.132	12.698	0	0	0	73.621
Estepa	34.000	0	0	13.400	0	0	0	47.400
Fuentes de Andalucía	0	0	6.200	0	0	0	0	6.200
Garrobo (El)	-	-	-	-	-	-	-	-
Gelves	7.926	0	924	1.981	0	0	0	10.831
Gerena	16.266	0	3.676	4.067	0	0	0	24.009
Gilena	12.000	0	950	5.200	0	0	0	18.150
Gines	28.574	0	5.697	7.143	0	0	0	41.414
Guadalcanal	0	0	12.653	0	0	0	0	12.653
Guillena	8.916	0	0	0	0	0	0	8.916
Herrera	20.620	0	0	0	600	0	0	21.220
Huévar del Aljarafe	22.544	0	999	5.636	0	0	0	29.179

11.3.5. Sistemas de saneamiento: Longitud de la red según tipo de material (metros)

Municipio	Fibro-cemento	Fundición	Hormigón	PVC	Polietileno	Poliester reforzado	Otros	Total general
Isla Mayor	0	0	0	17.000	0	0	0	17.000
Lantejuela	14.700	0	0	0	0	0	0	14.700
Lebrija	10	0	93.630	6.451	998	487	1.415	102.991
Lora de Estepa	0	0	330	4.650	0	0	0	4.980
Lora del Río	0	0	74.689	0	0	0	0	74.689
Luisiana (La)	0	0	23.240	2.886	0	0	0	26.126
Madroño (El)	0	0	2.182	0	1.612	0	0	3.794
Mairena del Alcor	0	0	36.822	0	0	0	6.498	43.320
Mairena del Aljarafe	78.217	0	18.553	19.554	0	0	0	116.324
Marchena	0	0	37.270	0	0	0	1.074	38.344
Marinaleda	0	0	39.140	0	0	0	0	39.140
Martín de la Jara	8.795	0	6.593	0	0	0	0	15.388
Molares (Los)	0	0	10.475	1.195	850	0	330	12.850
Montellano	0	0	520	596	689	0	0	1.805
Morón de la Frontera	2.528	0	69.066	17.221	0	0	4.358	93.173
Navas de la Concepción (Las)	0	0	5.924	0	1.485	0	0	7.409
Olivares	23.478	0	7.672	5.870	0	0	0	37.020
Osuna	14.000	0	25.000	15.000	0	1.000	0	55.000
Palacios y Villafranca (Los)	0	0	64.642	23	0	0	0	64.665
Palomares del Río	30.025	0	5.361	8.520	0	0	0	43.906
Paradas	15.623	0	0	0	12.890	0	0	28.513
Pedrera	16.890	0	10.880	2.370	0	0	0	30.140
Pedroso (El)	0	0	12.165	475	0	0	0	12.640
Peñaflor	0	0	13.743	0	0	0	0	13.743
Pilas	31.056	0	9.877	7.764	0	0	0	48.697
Pruna	7.112	0	1.923	0	0	0	0	9.035
Puebla de Cazalla (La)	21.914	0	0	0	0	0	0	21.914
Puebla de los Infantes (La)	0	0	8.606	0	0	0	0	8.606
Puebla del Río (La)	0	0	31.858	0	0	0	5.622	37.480
Real de la Jara (El)	0	0	4.420	390	0	0	3.473	8.283
Rinconada (La)	0	0	45.159	0	0	0	0	45.159
Roda de Andalucía (La)	19.265	0	4.665	0	0	0	0	23.930
Ronquillo (El)	0	0	4.782	521	0	0	375	5.678
Rubio (El)	0	0	1.500	500	0	0	0	2.000
Salteras	24.730	0	4.091	6.137	0	0	0	34.958
San Juan de Aznalfarache	0	0	32.203	0	0	0	0	32.203
San Nicolás del Puerto	0	0	2.711	190	2.010	0	0	4.911
Sanlúcar la Mayor	18.520	0	9.550	14.300	0	0	0	42.370
Santiponce	17.922	0	22.574	4.481	0	0	0	44.977
Saucejo (El)	17.904	0	0	98	0	0	0	18.002
Sevilla	-	-	-	-	-	-	-	-
Tocina	0	0	35.570	3.256	1.095	0	330	40.251
Tomares	23.897	0	12.877	10.836	0	0	0	47.610
Umbrete	0	0	10.173	0	0	0	0	10.173
Utrera	0	0	125.924	12.982	165	0	4.914	143.985
Valencina de la Concepción	0	0	12.709	0	0	0	0	12.709
Villamanrique de la Condesa	22.494	0	999	5.636	0	0	0	29.129
Villanueva de San Juan	0	0	3.432	0	0	0	0	3.432
Villanueva del Ariscal	16.705	0	3.609	4.176	0	0	0	24.490
Villanueva del Río y Minas	0	0	21.430	7.200	17	62	10.617	39.326
Villaverde del Río	0	0	14.122	3.588	0	0	0	17.710
Viso del Alcor (El)	0	0	58.990	7.055	322	0	145	66.512

11.3.6. Sistemas de saneamiento: Longitud de la red según estado de la misma (metros)

Municipio	Bueno	Regular	Malo	Total general
Aguadulce	5.292	3.448	0	8.740
Alanís	0	8.020	0	8.020
Albaida del Aljarafe	14.075	0	0	14.075
Alcalá de Guadaíra	-	-	-	-
Alcalá del Río	26.741	0	810	27.551
Alcolea del Río	3.450	4.136	5.640	13.226
Algaba (La)	23.097	0	6.844	29.941
Algámitas	3.550	0	0	3.550
Almadén de la Plata	9.550	0	570	10.120
Almensilla	28.180	0	1.568	29.748
Arahal	50.000	0	0	50.000
Aznalcázar	18.264	0	4.167	22.431
Aznalcóllar	11.723	0	7.878	19.601
Badolatosa	13.028	0	0	13.028
Benacazón	28.180	0	998	29.178
Bollullos de la Mitación	16.575	0	8.360	24.935
Bormujos	63.938	0	0	63.938
Brenes	3.377	18.530	13.107	35.014
Burguillos	0	2.450	1.050	3.500
Cabezas de San Juan (Las)	16.012	31.897	32.845	80.754
Camas	70.045	0	0	70.045
Campana (La)	9.815	0	0	9.815
Cantillana	11.900	10.645	12.055	34.600
Cañada Rosal	5.600	0	0	5.600
Carmona	48.613	21.589	33.641	103.843
Carrión de los Céspedes	6.937	0	3.701	10.638
Casariche	6.800	0	14.400	21.200
Castilblanco de los Arroyos	13.954	0	2.210	16.164
Castilleja de Guzmán	7.543	0	1.077	8.620
Castilleja de la Cuesta	34.920	0	4.764	39.684
Castilleja del Campo	3.238	0	465	3.703
Castillo de las Guardas (El)	5.505	3.452	189	9.146
Cazalla de la Sierra	18.357	0	0	18.357
Constantina	26.148	0	367	26.515
Coria del Río	89.500	0	0	89.500
Coripe	7.936	0	0	7.936
Coronil (El)	4.170	8.560	7.351	20.081
Corrales (Los)	18.954	897	0	19.851
Cuervo de Sevilla (El)	8.667	12.668	13.135	34.470
Dos Hermanas	-	-	-	-
Écija	3.676	96.324	0	100.000
Espartinas	63.489	0	10.132	73.621
Estepa	47.400	0	0	47.400
Fuentes de Andalucía	6.200	0	0	6.200
Garrobo (El)	-	-	-	-
Gelves	9.907	0	924	10.831
Gerena	20.333	0	3.676	24.009
Gilena	8.350	9.800	0	18.150
Gines	35.717	0	5.697	41.414
Guadalcanal	0	12.653	0	12.653
Guillena	2.681	4.524	1.711	8.916
Herrera	19.130	0	2.090	21.220
Huévar del Aljarafe	28.180	0	999	29.179

11.3.6. Sistemas de saneamiento: Longitud de la red según estado de la misma (metros)

Municipio	Bueno	Regular	Malo	Total general
Isla Mayor	17.000	0	0	17.000
Lantejuela	6.900	0	7.800	14.700
Lebrija	25.085	41.071	36.835	102.991
Lora de Estepa	0	4.980	0	4.980
Lora del Río	4.697	69.300	692	74.689
Luisiana (La)	16.046	5.154	4.926	26.126
Madroño (El)	3.794	0	0	3.794
Mairena del Alcor	43.320	0	0	43.320
Mairena del Aljarafe	97.771	0	18.553	116.324
Marchena	19.908	17.362	1.074	38.344
Marinaleda	8.880	26.120	4.140	39.140
Martín de la Jara	15.388	0	0	15.388
Molares (Los)	6.345	4.075	2.430	12.850
Montellano	1.805	0	0	1.805
Morón de la Frontera	93.173	0	0	93.173
Navas de la Concepción (Las)	1.485	5.924	0	7.409
Olivares	29.348	0	7.672	37.020
Osuna	1.000	39.000	15.000	55.000
Palacios y Villafranca (Los)	44.350	1.760	18.555	64.665
Palomares del Río	38.545	0	5.361	43.906
Paradas	28.313	0	200	28.513
Pedrera	2.370	27.770	0	30.140
Pedroso (El)	4.535	6.870	1.235	12.640
Peñaflor	0	13.743	0	13.743
Pilas	38.820	0	9.877	48.697
Pruna	8.817	218	0	9.035
Puebla de Cazalla (La)	0	21.914	0	21.914
Puebla de los Infantes (La)	8.363	0	243	8.606
Puebla del Río (La)	37.480	0	0	37.480
Real de la Jara (El)	390	2.690	5.203	8.283
Rinconada (La)	45.159	0	0	45.159
Roda de Andalucía (La)	23.280	0	650	23.930
Ronquillo (El)	521	4.782	375	5.678
Rubio (El)	500	1.500	0	2.000
Salteras	30.867	0	4.091	34.958
San Juan de Aznalfarache	32.203	0	0	32.203
San Nicolás del Puerto	2.200	2.711	0	4.911
Sanlúcar la Mayor	32.820	0	9.550	42.370
Santiponce	22.403	0	22.574	44.977
Saucejo (El)	17.576	0	426	18.002
Sevilla	-	-	-	-
Tocina	12.351	13.450	14.450	40.251
Tomares	34.733	0	12.877	47.610
Umbrete	10.173	0	0	10.173
Utrera	36.645	47.576	59.764	143.985
Valencina de la Concepción	12.709	0	0	12.709
Villamanrique de la Condesa	28.130	0	999	29.129
Villanueva de San Juan	3.432	0	0	3.432
Villanueva del Ariscal	20.881	0	3.609	24.490
Villanueva del Río y Minas	11.234	9.930	18.162	39.326
Villaverde del Río	3.588	0	14.122	17.710
Viso del Alcor (El)	17.177	20.635	28.700	66.512

11.3.7. Sistemas de saneamiento: Viviendas conectadas y no conectadas y caudal, según tipo (m^3/año)

Municipio	Viviendas conectadas	Viviendas no conectadas	Caudal de desagüe	Caudal tratado
Aguadulce	966	0	190.000	0
Alanís	978	0	71.298	0
Albaida del Aljarafe	668	0	74.777	0
Alcalá de Guadaíra	-	-	-	-
Alcalá del Río	3.118	0	657.162	0
Alcolea del Río	1.282	0	310.000	0
Algaba (La)	4.617	0	1.000.710	0
Algámitas	595	0	86.870	0
Almadén de la Plata	976	0	66.373	66.373
Almensilla	1.222	0	85.552	85.552
Arahal	5.991	0	982.015	982.015
Aznalcázar	1.259	0	161.099	0
Aznalcóllar	2.239	0	422.889	0
Badolatosa	1.273	62	299.900	0
Benacazón	2.257	0	295.696	295.696
Bollullos de la Mitación	1.722	0	209.317	209.317
Bormujos	7.093	0	299.661	0
Brenes	4.370	0	793.395	0
Burguillos	1.182	0	4.272	0
Cabezas de San Juan (Las)	6.986	0	2.185.158	0
Camas	9.994	0	1.183.179	0
Campana (La)	2.214	0	378.651	0
Cantillana	3.758	0	647.676	0
Cañada Rosal	1.214	0	250.980	0
Carmona	8.440	0	1.991.724	0
Carrión de los Céspedes	1.025	0	196.551	101.633
Casariche	2.037	0	298.500	0
Castilblanco de los Arroyos	2.149	0	267.961	0
Castilleja de Guzmán	920	0	45.136	0
Castilleja de la Cuesta	5.866	0	27.833	0
Castilleja del Campo	278	0	18.695	0
Castillo de las Guardas (El)	845	0	105.290	0
Cazalla de la Sierra	2.428	0	363.029	363.029
Constantina	3.776	0	275.620	275.620
Coria del Río	9.467	0	2.088.278	0
Coripe	723	0	105.558	105.558
Coronil (El)	2.083	0	483.575	0
Corrales (Los)	1.618	0	260.165	0
Cuervo de Sevilla (El)	2.635	0	507.447	0
Dos Hermanas	-	-	-	-
Écija	13.542	0	2.828.795	0
Espartinas	2.623	0	506.000	0
Estepa	4.860	0	920.000	0
Fuentes de Andalucía	3.073	0	601.670	0
Garrobo (El)	478	0	43.563	0
Gelves	2.812	0	513.314	0
Gerena	2.408	0	270.811	0
Gilena	1.850	0	250.000	0
Gines	3.936	0	520.600	0
Guadalcanal	1.612	0	186.016	0
Guillena	3.120	0	525.600	335.800
Herrera	2.864	0	450.000	450.000
Huévar del Aljarafe	1.044	0	82.200	0

11.3.7. Sistemas de saneamiento: Viviendas conectadas y no conectadas y caudal, según tipo (m^3/año)

Municipio	Viviendas conectadas	Viviendas no conectadas	Caudal de desagüe	Caudal tratado
Isla Mayor	2.375	0	430.500	192.697
Lantejuela	1.550	0	230.780	0
Lebrija	9.143	0	1.628.602	0
Lora de Estepa	443	5	65.700	0
Lora del Río	6.886	0	1.439.598	0
Luisiana (La)	1.687	0	234.553	0
Madroño (El)	338	0	10.220	0
Mairena del Alcor	6.787	0	1.980.539	1.265.344
Mairena del Aljarafe	13.987	0	1.900.989	0
Marchena	6.297	0	1.309.620	0
Marinaleda	1.183	0	138.440	0
Martín de la Jara	1.121	0	277.933	0
Molares (Los)	1.015	0	226.895	0
Montellano	2.959	0	699.467	0
Morón de la Frontera	10.831	0	3.142.492	0
Navas de la Concepción (Las)	939	0	113.583	113.583
Olivares	3.031	0	288.554	0
Osuna	6.662	0	2.562.900	0
Palacios y Villafranca (Los)	11.044	0	1.756.334	0
Palomares del Río	2.003	0	348.938	180.430
Paradas	2.861	0	812.206	518.909
Pedrera	2.284	0	255.806	27.375
Pedroso (El)	1.100	0	186.559	0
Peñaflor	1.640	0	335.000	0
Pilas	4.751	0	450.897	0
Pruna	1.416	0	244.249	156.467
Puebla de Cazalla (La)	4.972	0	715.000	0
Puebla de los Infantes (La)	1.772	0	244.629	244.629
Puebla del Río (La)	2.327	0	580.655	0
Real de la Jara (El)	765	0	60.021	60.021
Rinconada (La)	9.961	0	1.881.461	0
Roda de Andalucía (La)	1.702	0	226.120	0
Ronquillo (El)	553	171	2.400	0
Rubio (El)	1.590	0	341.165	0
Salteras	1.342	0	206.642	0
San Juan de Aznalfarache	8.124	0	1.319.994	0
San Nicolás del Puerto	372	0	85.090	0
Sanlúcar la Mayor	4.423	0	459.112	237.399
Santiponce	2.669	0	504.537	0
Saucejo (El)	1.952	0	146.273	0
Sevilla	-	-	-	-
Tocina	3.646	0	641.710	0
Tomares	6.682	0	750.280	387.958
Umbrete	1.937	0	209.800	0
Utrera	15.013	0	2.403.180	2.183.040
Valencina de la Concepción	3.151	0	358.555	0
Villamanrique de la Condesa	1.708	0	268.767	0
Villanueva de San Juan	792	0	116.795	0
Villanueva del Ariscal	2.136	0	207.063	0
Villanueva del Río y Minas	3.017	0	400.120	0
Villaverde del Río	2.374	0	490.306	0
Viso del Alcor (El)	5.701	0	1.452.933	0

11.4. Recogida y Eliminación de Residuos Sólidos Urbanos

11.4.1. Residuos sólidos urbanos: producción por tipo
11.4.2. Residuos sólidos urbanos: contenedores por tipo
11.4.3. Residuos sólidos urbanos: municipios de destino de los residuos

Notas:

La recogida de residuos urbanos se entiende que existe cuando hay una o más personas retribuidas por la Corporación Municipal, o bien el Ayuntamiento o la Mancomunidad tiene contratado este servicio que, con carácter regular, recoge periódicamente los residuos urbanos.

Se entiende por residuos urbanos o municipales a los generados en los domicilios particulares, comercios, oficinas y servicios, así como todos aquellos que no tengan la calificación de peligrosos y que por su naturaleza o composición puedan asimilarse a los producidos en los anteriores lugares o actividades.

Tendrán la consideración de residuos urbanos los siguientes:

- Residuos procedentes de la limpieza de vías públicas, zonas verdes, áreas recreativas y playas.
- Animales domésticos muertos, así como muebles, enseres y vehículos abandonados.
- Residuos y escombros procedentes de obras menores de construcción y reparación domiciliaria.

FUENTES:

11.4.1. Encuesta de Infraestructura y Equipamientos Locales de 2005. Diputación de Sevilla
11.4.2. Encuesta de Infraestructura y Equipamientos Locales de 2005. Diputación de Sevilla
11.4.3. Encuesta de Infraestructura y Equipamientos Locales de 2005. Diputación de Sevilla

11.4.1. Residuos sólidos urbanos: Producción por tipo (Toneladas)

Municipio	No selectiva	Papel o cartón	Pilas	Envases y plásticos	Vidrio	Otros tipos selectivos	Total general
Aguadulce	383,3	22,2	-	-	43,5	-	449,0
Alanís	392,5	8,0	-	13	1	-	414,5
Albaida del Aljarafe	940,2	207,0	1	4,5	14,4	1	1.168,1
Alcalá de Guadaíra	-	-	-	-	-	-	-
Alcalá del Río	3.992,0	0,4	-	1,4	2,4	0,4	3.996,6
Alcolea del Río	1.398,0	0,1	-	-	26,2	-	1.424,3
Algaba (La)	3.021,9	51,7	-	84	102,6	-	3.260,2
Algámitas	243,9	6,5	-	-	19,2	-	269,6
Almadén de la Plata	1.232,0	0,1	-	12,4	0,1	-	1.244,6
Almensilla	706,7	21,3	0,1	8,9	35,5	-	772,5
Arahal	4.213,8	65,3	-	34,9	201,3	-	4.515,3
Aznalcázar	2.433,1	18,1	0,2	7,6	24,4	0,2	2.483,6
Aznalcóllar	270,7	29,3	0,1	12,3	34,1	0,4	346,9
Badolatosa	686,8	18,7	-	-	61,5	-	767,0
Benacazón	1.053,8	28,0	3,3	11,7	31,7	-	1.128,5
Bollullos de la Mitación	1.429,5	30,4	3,5	12,7	52,6	-	1.528,7
Bormujos	7.120,0	67,8	-	-	106,7	-	7.294,5
Brenes	2.528,0	36,7	-	72,6	85,5	-	2.722,8
Burguillos	1.493,3	24,9	0,2	64	45,1	-	1.627,5
Cabezas de San Juan (Las)	4.119,8	53,8	0,2	59,9	140,5	-	4.374,2
Camas	6.540,0	131,0	-	166,9	214,9	50	7.102,8
Campana (La)	2.652,2	11,5	-	-	39,5	-	2.703,2
Cantillana	540,5	26,7	-	64,6	73,1	-	704,9
Cañada Rosal	1.610,1	7,4	-		31,5	-	1.649,0
Carmona	6.743,7	173,1	-	180,5	287,5	5	7.389,8
Carrión de los Céspedes	474,4	11,5	2,5	4,8	21	-	514,2
Casariche	125,3	19,2	-	-	114,9	-	259,4
Castilblanco de los Arroyos	765,8	25,5	-	53,6	40,1	-	885,0
Castilleja de Guzmán	1.801,5	11,4	0,1	4,8	19,9	0,1	1.837,8
Castilleja de la Cuesta	3.765,0	120,6	-	123,7	139,8	-	4.149,1
Castilleja del Campo	123,0	3,2	-	1,3	7,1	-	134,6
Castillo de las Guardas (El)	998,5	3,1	-	-	-	-	1.001,6
Cazalla de la Sierra	1.148,7	40,0	-	7,2	36,2	-	1.232,1
Constantina	1.607,8	24,0	-	5	41,2	-	1.678,0
Coria del Río	5.955,6	125,7	14,4	52,5	152,6	-	6.300,8
Coripe	294,5	20,1		15,9	25,3	-	355,8
Coronil (El)	1.162,7	33,0	3	73,4	47,9	-	1.320,0
Corrales (Los)	762,3	31,8			57,9	-	852,0
Cuervo de Sevilla (El)	1.554,6	41,4	0,4	59,6	101,8	-	1.757,8
Dos Hermanas	-	-	-	-	-	-	-
Écija	17.954,9	78,8	-	-	107,4	-	18.141,1
Espartinas	664,0	36,3	-	15,2	76,7	-	792,2
Estepa	12.594,4	123,6	-	-	157,8	-	12.875,8
Fuentes de Andalucía	3.210,8	30,0	-	-	0,5	-	3.241,3
Garrobo (El)	16,0	2,6	-	-	-	-	18,6
Gelves	1.093,5	37,9	-	15,9	70,3	-	1.217,6
Gerena	1.297,4	34,8	-	53,1	58,1	-	1.443,4
Gilena	1.792,0	35,9	-	-	62,3	20	1.910,2
Gines	1.704,4	59,0	-	24,7	91,7	-	1.879,8
Guadalcanal	585,2	19,6	-	3,5	26,6	-	634,9
Guillena	3.869,0	70,2	-	69,2	103,7	-	4.112,1
Herrera	3.100,0	50,1	-	-	91,7	-	3.241,8
Huévar del Aljarafe	429,3	12,1	0,1	5,1	21,7	-	468,3

11.4.1. Residuos sólidos urbanos: Producción por tipo (Toneladas)

Municipio	No selectiva	Papel o cartón	Pilas	Envases y plásticos	Vidrio	Otros tipos selectivos	Total general
Isla Mayor	4.143,0	29,6			43,4	-	4.216,0
Lantejuela	1.600,0	6,4		10,4	39,5	-	1.656,3
Lebrija	6.263,7	94,2	0,6	179,7	226	-	6.764,2
Lora de Estepa	401,0	6,0	-	-	23,4	-	430,4
Lora del Río	9.178,2	45,6	-	-	154,7	-	9.378,5
Luisiana (La)	2.225,8	14,6	-	-	31,6	-	2.272,0
Madroño (El)	75,3	2,0	-	-	-	-	77,3
Mairena del Alcor	3.705,6	114,9	-	96,4	232,1	-	4.149,0
Mairena del Aljarafe	7.098,8	196,4	-	247,7	281,3	-	7.824,2
Marchena	9.850,0	97,6	-	37,5	203,4	-	10.188,5
Marinaleda	1.253,2	4,9	-	-	0,1	6	1.264,2
Martín de la Jara	518,9	21,1	-	-	38,9	-	578,9
Molares (Los)	522,0	27,2	-	9,5	31,4	-	590,1
Montellano	1.593,3	24,2	-	18,7	72,7	-	1.708,9
Morón de la Frontera	6.893,2	171,4	-	79,9	276,6	-	7.421,1
Navas de la Concepción (Las)	369,3	10,0	-	9,1	6,8	-	395,2
Olivares	1.761,0	43,1	0,1	17,9	45,4	-	1.867,5
Osuna	9.040,0	85,1			196,5	-	9.321,6
Palacios y Villafranca (Los)	8.181,5	81,8	0,6	139,1	253,5	-	8.656,5
Palomares del Río	2.157,0	22,3	2,6	9,3	31,3	-	2.222,5
Paradas	3.126,0	39,8	-	17,3	95,3	-	3.278,4
Pedrera	925,1	28,4	-	-	78,3	-	1.031,8
Pedroso (El)	451,9	12,0	-	6	1	-	470,9
Peñaflor	1.699,0	-	0,1	-	2,2	-	1.701,3
Pilas	2.597,6	58,9	0,1	24,6	74,5	5	2.760,7
Pruna	622,7	10,7	-	-	46,5	-	679,9
Puebla de Cazalla (La)	2.422,7	37,5	-	13,3	113,4	-	2.586,9
Puebla de los Infantes (La)	664,6	7,8	-	11,4	25,5	-	709,3
Puebla del Río (La)	2.314,0	55,4	6,5	23,1	74,1	-	2.473,1
Real de la Jara (El)	311,8	2,4	-	6,2	9,4	-	329,8
Rinconada (La)	5.891,0	144,3	-	288,4	235,3	-	6.559,0
Roda de Andalucía (La)	816,0	23,5	-	-	82,9	-	922,4
Ronquillo (El)	274,6	1,9	-	-	-	-	276,5
Rubio (El)	1.200,0	16,5	-	-	51,9	-	1.268,4
Salteras	2.500,0	18,6	-	7,8	35,7	-	2.562,1
San Juan de Aznalfarache	5.257,1	130,9	-	144,8	149,9	-	5.682,7
San Nicolás del Puerto	136,3	2,0	-	9	6	-	153,3
Sanlúcar la Mayor	2.346,7	57,8	7,5	24,2	96,7	-	2.532,9
Santiponce	1.613,5	37,3	-	15,6	49,4	-	1.715,8
Saucejo (El)	1.866,6	17,8	-	-	57,6	-	1.942,0
Sevilla	-	-	-	-	-	-	-
Tocina	2.055,7	45,7	-	124,5	75,8	-	2.301,7
Tomares	3.498,2	138,9	11,5	148	173,4	-	3.970,0
Umbrete	2.340,0	26,9	-	11,3	39,9	-	2.418,1
Utrera	11.378,6	240,1	0,5	229,9	377,6	-	12.226,7
Valencina de la Concepción	5.362,0	36,5	-	15,3	52,2	-	5.466,0
Villamanrique de la Condesa	2.790,0	18,9	-	7,9	26,5	-	2.843,3
Villanueva de San Juan	295,9	6,1	-	-	8,4	-	310,4
Villanueva del Ariscal	4.134,0	26,8	0,1	11,2	32,4	0,1	4.204,6
Villanueva del Río y Minas	1.301,0	7,8	7,8	-	47,5	-	1.364,1
Villaverde del Río	1.522,0	-	-	71,8	67,6	-	1.661,4
Viso del Alcor (El)	3.712,9	109,6	-	91,9	213,3	-	4.127,7

11.4.2. Residuos sólidos urbanos: Contenedores por tipo

Municipio	No selectiva	Papel o cartón	Pilas	Envases y plásticos	Vidrio	Otros tipos selectivos	Total general
Aguadulce	18	9	-	-	13	-	40
Alanís	69	3	-	16	3	-	91
Albaida del Aljarafe	99	3	2	3	4	1	112
Alcalá de Guadaíra	-	-	-	-	-	-	-
Alcalá del Río	179	4	-	4	5	4	196
Alcolea del Río	193	1	-	-	5	-	199
Algaba (La)	430	26	-	126	23	-	605
Algámitas	11	4	-	-	4	-	19
Almadén de la Plata	205	5	-	15	1	-	226
Almensilla	158	8	2	11	12	-	191
Arahal	666	43	-	140	58	-	907
Aznalcázar	151	11	4	9	7	4	186
Aznalcóllar	211	12	5	11	8	6	253
Badolatosa	27	12	-	-	17	-	56
Benacazón	166	6	2	13	7	-	194
Bollullos de la Mitación	311	9	2	15	18	-	355
Bormujos	360	23	-	-	34	-	417
Brenes	261	22	-	111	19	-	413
Burguillos	450	8	5	76	14	-	553
Cabezas de San Juan (Las)	491	45	6	100	35	-	677
Camas	400	42	-	236	54	5	737
Campana (La)	119	15	-		11	-	145
Cantillana	76	18	-	77	17	-	188
Cañada Rosal	81	8	-	-	9	-	98
Carmona	132	43	-	50	78	2	305
Carrión de los Céspedes	75	4	1	10	8	-	98
Casariche	15	16	-	-	34	-	65
Castilblanco de los Arroyos	85	10	-	73	15	-	183
Castilleja de Guzmán	67	6	2	10	7	2	94
Castilleja de la Cuesta	900	33	-	151	35	-	1.119
Castilleja del Campo	26	6	-	4	3	-	39
Castillo de las Guardas (El)	105	5	-	-	-	-	110
Cazalla de la Sierra	150	18	-	9	14	-	191
Constantina	196	15	-	8	9	-	228
Coria del Río	634	27	5	50	38	-	754
Coripe	60	8		19	8	-	95
Coronil (El)	183	18	9	42	13	-	265
Corrales (Los)	120	20			12	-	152
Cuervo de Sevilla (El)	245	25	4	76	32	-	382
Dos Hermanas	-	-	-	-	-	-	-
Écija	782	52	-	-	52	-	886
Espartinas	447	17	-	20	30	-	514
Estepa	350	26	-	-	29	-	405
Fuentes de Andalucía	130	13	-	-	8	-	151
Garrobo (El)	65	3	-	-	-	-	68
Gelves	264	21	-	19	26	-	330
Gerena	167	13	-	76	17	-	273
Gilena	20	11	-	-	15	1	47
Gines	371	22	-	33	30	-	456
Guadalcanal	97	9	-	4	10	-	120
Guillena	115	33	-	117	46	-	311
Herrera	200	15	-	-	20	-	235
Huévar del Aljarafe	79	7	3	10	8	-	107

11.4.2. Residuos sólidos urbanos: Contenedores por tipo

Municipio	No selectiva	Papel o cartón	Pilas	Envases y plásticos	Vidrio	Otros tipos selectivos	Total general
Isla Mayor	594	21	-	-	14	-	629
Lantejuela	20	7		3	11	-	41
Lebrija	880	52	12	202	68	-	1.214
Lora de Estepa	72	3	-	-	8	-	83
Lora del Río	570	17	-	-	31	-	618
Luisiana (La)	147	15	-	-	11	-	173
Madroño (El)	8	2	-	-	-	-	10
Mairena del Alcor	585	36	-	143	75	-	839
Mairena del Aljarafe	710	51	-	313	89	-	1.163
Marchena	650	48	-	139	59	-	896
Marinaleda	71	5	-	-	1	2	79
Martín de la Jara	82	12	-	-	8	-	102
Molares (Los)	82	6	-	18	13	-	119
Montellano	252	15	-	33	18	-	318
Morón de la Frontera	1.089	76	-	217	72	-	1.454
Navas de la Concepción (Las)	52	3	-	10	2	-	67
Olivares	264	9	4	19	9	-	305
Osuna	329	48	-	-	59	-	436
Palacios y Villafranca (Los)	530	68	9	173	49	-	829
Palomares del Río	251	5	2	10	9	-	277
Paradas	452	20	-	53	33	-	558
Pedrera	20	28	-	-	18	-	66
Pedroso (El)	50	4	-	8	1	-	63
Peñaflor	20	-	1	-	3	-	24
Pilas	50	10	4	28	20	2	114
Pruna	19	10	-	-	10	-	39
Puebla de Cazalla (La)	251	30	-	83	32	-	396
Puebla de los Infantes (La)	94	6	-	15	8	-	123
Puebla del Río (La)	293	18	3	23	21	-	358
Real de la Jara (El)	59	1	-	8	3	-	71
Rinconada (La)	732	58	-	273	50	-	1.113
Roda de Andalucía (La)	39	19	-	-	23	-	81
Ronquillo (El)	4	2	-	-	-	-	6
Rubio (El)	18	18	-	-	11	-	47
Salteras	145	6	-	9	13	-	173
San Juan de Aznalfarache	600	37	-	166	33	-	836
San Nicolás del Puerto	20	2	-	10	2	-	34
Sanlúcar la Mayor	368	24	5	29	34	-	460
Santiponce	190	15	-	18	14	-	237
Saucejo (El)	38	14	-	-	11	-	63
Sevilla	-	-	-	-	-	-	-
Tocina	266	25	-	126	19	-	436
Tomares	553	35	7	190	45	-	830
Umbrete	85	10	-	13	12	-	120
Utrera	600	91	20	258	101	-	1.070
Valencina de la Concepción	272	15	-	25	16	-	328
Villamanrique de la Condesa	149	5	-	10	8	-	172
Villanueva de San Juan	47	5	-	-	2	-	54
Villanueva del Ariscal	168	7	1	13	8	1	198
Villanueva del Río y Minas	189	6	13	-	16	-	224
Villaverde del Río	142	-	-	86	20	-	248
Viso del Alcor (El)	600	34	-	112	67	-	813

11.4.3. Residuos sólidos urbanos: Municipios de destino de los residuos (con vertederos)

Municipio	Municipio donde radica el vertedero
Aguadulce	Estepa
Alanís	Alanís
	Alcalá del Río
	Constantina
Albaida del Aljarafe	Alcalá de Guadaíra
	Castilleja del Campo
	Espartinas
Alcalá de Guadaíra	-
Alcalá del Río	Alcalá del Río
Alcolea del Río	Alcalá del Río
	Guillena
Algaba (la)	Alcalá del Río
Algámitas	Estepa
	Saucejo (El)
Almadén de la Plata	Alcalá del Río
	Almadén de la Plata
Almensilla	Almensilla
Arahal	Marchena
Aznalcázar	Alcalá de Guadaíra
	Bollullos de la Mitación
	Castilleja del Campo
Aznalcóllar	Alcalá de Guadaíra
	Aznalcóllar
	Castilleja del Campo
	Espartinas
Badolatosa	-
Benacazón	Alcalá de Guadaíra
	Benacazón
	Bollullos de la Mitación
	Castilleja del Campo
Bollullos de la Mitación	Alcalá de Guadaíra
	Bollullos de la Mitación
Bormujos	Alcalá de Guadaíra
	Bollullos de la Mitación
	Castilleja del Campo
	Espartinas
Brenes	Alcalá del Río
Burguillos	Alcalá del Río
	Burguillos
Cabezas de San Juan (las)	Cuervo (El)
Camas	Alcalá del Río
Campana (la)	Écija
Cantillana	Alcalá del Río
Cañada Rosal	Cañada Rosal

Municipio	Municipio donde radica el vertedero
Carmona	Alcalá de Guadaíra
	Carmona
Carrión de los Céspedes	Castilleja de la Cuesta
Casariche	Estepa
Castilblanco de los Arroyos	Alcalá de Guadaíra
Castilleja de Guzmán	Alcalá de Guadaíra
	Castilleja del Campo
	Espartinas
Castilleja de la Cuesta	Alcalá de Guadaíra
Castilleja del Campo	Castilleja del Campo
Castillo de las Guardas (El)	Castillo de las Guardas (El)
Cazalla de la Sierra	Alcalá del Río
	Cazalla de la Sierra
	Constantina
Constantina	Alcalá del Río
	Constantina
Coria del Río	Alcalá de Guadaíra
	Bollullos de la Mitación
Coripe	Utrera
Coronil (El)	Coronil (El)
Corrales (los)	Corrales (los)
	Estepa
	Saucejo (El)
Cuervo de Sevilla (El)	Cuervo (El)
Dos Hermanas	-
Écija	Alcalá del Río
	Écija
Espartinas	Alcalá de Guadaíra
	Castilleja del Campo
	Espartinas
Estepa	Estepa
Fuentes de Andalucía	-
Garrobo (El)	Garrobo (El)
Gelves	Alcalá de Guadaíra
	Bollullos de la Mitación
	Castilleja del Campo
Gerena	Alcalá del Río
Gilena	Estepa
Gines	Alcalá de Guadaíra
	Castilleja del Campo
	Espartinas
Guadalcanal	Alcalá del Río
	Constantina
	Guadalcanal

11.4.3. Residuos sólidos urbanos: Municipios de destino de los residuos (con vertederos)

Municipio	Municipio donde radica el vertedero
Guillena	Alcalá del Río
	Guillena
Herrera	Estepa
Huévar del Aljarafe	Alcalá de Guadaíra
	Castilleja del Campo
	Espartinas
Isla Mayor	Alcalá de Guadaíra
Lantejuela	Marchena
Lebrija	Lebrija
Lora de Estepa	Badolatosa
Lora del Río	Alcalá del Río
	Lora del Río
Luisiana (la)	Luisiana (la)
Madroño (El)	Nerva
Mairena del Alcor	Alcalá de Guadaíra
	Mairena del Alcor
Mairena del Aljarafe	Alcalá del Río
Marchena	Marchena
Marinaleda	Estepa
	Fuentes de Andalucía
Martín de la Jara	Estepa
	Saucejo (El)
Molares (los)	Utrera
Montellano	Montellano
	Utrera
Morón de la Frontera	Marchena
Navas de la Concepción (las)	Alcalá del Río
	Constantina
	Navas de la Concepción (las)
Olivares	Alcalá de Guadaíra
	Castilleja del Campo
	Espartinas
Osuna	-
Palacios y Villafranca (los)	Utrera
Palomares del Río	Palomares del Río
Paradas	Marchena
Pedrera	Estepa
Pedroso (El)	Alcalá del Río
	Constantina
	Pedroso (El)
Peñaflor	Peñaflor
Pilas	Alcalá de Guadaíra
	Bollullos de la Mitación
	Castilleja del Campo
	Pilas
Pruna	Estepa
	Saucejo (El)
Puebla de Cazalla (la)	Marchena
	Puebla de Cazalla (la)
Puebla de los Infantes (la)	Puebla de los Infantes (la)
Puebla del Río (la)	Puebla del Río (la)
Real de la Jara (El)	Alcalá del Río
	Guillena
Rinconada (la)	Alcalá del Río
	Rinconada (la)
Roda de Andalucía (la)	Estepa
Ronquillo (El)	Ronquillo (El)
Rubio (El)	Estepa
Salteras	Alcalá de Guadaíra
San Juan de Aznalfarache	San Juan de Aznalfarache
San Nicolás del Puerto	Alcalá del Río
	Constantina
	San Nicolás del Puerto
Sanlúcar la Mayor	Alcalá de Guadaíra
	Castilleja del Campo
	Espartinas
Santiponce	Alcalá de Guadaíra
	Castilleja del Campo
	Espartinas
Saucejo (El)	Saucejo (El)
Sevilla	-
Tocina	Alcalá del Río
	Tocina
Tomares	Alcalá del Río
Umbrete	Castilleja del Campo
Utrera	Utrera
Valencina de la Concepción	Alcalá de Guadaíra
	Castilleja del Campo
	Espartinas
Villamanrique de la Condesa	Villamanrique de la Condesa
Villanueva de San Juan	Estepa
	Saucejo (El)
Villanueva del Ariscal	Alcalá de Guadaíra
	Bollullos de la Mitación
	Castilleja del Campo
Villanueva del Río y Minas	Guillena
Villaverde del Río	Alcalá del Río
Viso del Alcor (El)	Alcalá de Guadaíra

11.5. Alumbrado Público

11.5.1. Puntos de luz según calidad de los mismos
11.5.2. Potencia instalada según la calidad de los puntos de luz
11.5.3. Potencia instalada según disponibilidad de ahorro energético

Notas:

Alumbrado público: se recoge en este epígrafe el número total de puntos de luz de cada núcleo de población.

Potencia instalada: se recoge bajo este epígrafe la calidad del suministro, que se califica como buena, regular o mala, para los diferentes núcleos de población del municipio. Igualmente, se considera si loa municipios disponen de sistemas de ahorro energético, bien mediante reductor de flujo en las luminarias o bien reductor de flujo al inicio de la instalación.

FUENTES:

11.5.1. Encuesta de Infraestructura y Equipamientos Locales de 2005. Diputación de Sevilla
11.5.2. Encuesta de Infraestructura y Equipamientos Locales de 2005. Diputación de Sevilla
11.5.3. Encuesta de Infraestructura y Equipamientos Locales de 2005. Diputación de Sevilla

11.5.1. Puntos de luz según la calidad de los mismos

Municipio	Buena	Regular	Mala	Total general
Aguadulce	0	441	0	441
Alanís	401	0	0	401
Albaida del Aljarafe	548	0	0	548
Alcalá de Guadaíra	-	-	-	-
Alcalá del Río	1.100	0	463	1.563
Alcolea del Río	0	200	0	200
Algaba (La)	1.688	0	0	1.688
Algámitas	0	1.010	0	1.010
Almadén de la Plata	300	0	0	300
Almensilla	1.539	0	0	1.539
Arahal	2.724	0	0	2.724
Aznalcázar	1.294	0	0	1.294
Aznalcóllar	0	816	0	816
Badolatosa	471	0	0	471
Benacazón	698	0	0	698
Bollullos de la Mitación	0	1.206	0	1.206
Bormujos	4.010	0	0	4.010
Brenes	1.287	0	0	1.287
Burguillos	0	784	0	784
Cabezas de San Juan (Las)	0	4.853	0	4.853
Camas	13.350	0	0	13.350
Campana (La)	786	0	0	786
Cantillana	1.843	0	0	1.843
Cañada Rosal	600	0	0	600
Carmona	3.566	0	0	3.566
Carrión de los Céspedes	357	0	0	357
Casariche	371	0	0	371
Castilblanco de los Arroyos	900	1.900	0	2.800
Castilleja de Guzmán	511	0	0	511
Castilleja de la Cuesta	1.848	0	0	1.848
Castilleja del Campo	125	0	0	125
Castillo de las Guardas (El)	445	0	0	445
Cazalla de la Sierra	0	1.012	0	1.012
Constantina	0	1.032	0	1.032
Coria del Río	2.296	0	0	2.296
Coripe	276	0	0	276
Coronil (El)	649	0	0	649
Corrales (Los)	332	0	0	332
Cuervo de Sevilla (El)	1.173	0	0	1.173
Dos Hermanas	-	-	-	-
Écija	3.930	0	0	3.930
Espartinas	1.400	0	0	1.400
Estepa	2.000	0	0	2.000
Fuentes de Andalucía	0	256	0	256
Garrobo (El)	140	0	0	140
Gelves	1.606	0	0	1.606
Gerena	0	950	0	950
Gilena	0	450	0	450
Gines	1.503	0	0	1.503
Guadalcanal	0	590	0	590
Guillena	754	0	0	754
Herrera	800	0	0	800
Huévar del Aljarafe	380	0	0	380

11.5.1. Puntos de luz según la calidad de los mismos

Municipio	Buena	Regular	Mala	Total general
Isla Mayor	690	0	0	690
Lantejuela	388	0	0	388
Lebrija	5.000	0	0	5.000
Lora de Estepa	130	0	0	130
Lora del Río	2.323	0	0	2.323
Luisiana (La)	972	0	0	972
Madroño (El)	124	0	0	124
Mairena del Alcor	2.831	0	0	2.831
Mairena del Aljarafe	0	5.863	0	5.863
Marchena	0	3.200	0	3.200
Marinaleda	685	0	0	685
Martín de la Jara	459	0	0	459
Molares (Los)	453	0	0	453
Montellano	0	1.142	0	1.142
Morón de la Frontera	3.250	0	0	3.250
Navas de la Concepción (Las)	344	0	0	344
Olivares	741	0	0	741
Osuna	3.040	0	0	3.040
Palacios y Villafranca (Los)	525	3.444	0	3.969
Palomares del Río	1.445	0	0	1.445
Paradas	1.483	0	0	1.483
Pedrera	0	942	0	942
Pedroso (El)	0	806	0	806
Peñaflor	0	357	0	357
Pilas	1.755	0	0	1.755
Pruna	473	0	0	473
Puebla de Cazalla (La)	0	2.200	0	2.200
Puebla de los Infantes (La)	0	0	664	664
Puebla del Río (La)	1.124	0	0	1.124
Real de la Jara (El)	0	0	322	322
Rinconada (La)	3.907	0	0	3.907
Roda de Andalucía (La)	1.890	0	0	1.890
Ronquillo (El)	0	168	0	168
Rubio (El)	0	800	0	800
Salteras	0	1.013	0	1.013
San Juan de Aznalfarache	2.559	0	0	2.559
San Nicolás del Puerto	0	147	0	147
Sanlúcar la Mayor	1.610	0	0	1.610
Santiponce	1.328	0	0	1.328
Saucejo (El)	0	970	0	970
Sevilla	-	-	-	-
Tocina	1.552	0	0	1.552
Tomares	1.725	0	0	1.725
Umbrete	583	0	0	583
Utrera	15.480	260	0	15.740
Valencina de la Concepción	1.368	0	0	1.368
Villamanrique de la Condesa	500	0	0	500
Villanueva de San Juan	332	0	0	332
Villanueva del Ariscal	0	1.139	0	1.139
Villanueva del Río y Minas	0	0	1.196	1.196
Villaverde del Río	808	0	0	808
Viso del Alcor (El)	2.817	0	0	2.817

11.5.2. Potencia instalada según la calidad de los puntos de luz (Kilowatios)

Municipio	Buena	Regular	Mala	Total general
Aguadulce	0	90,6	0	90,6
Alanís	256,5	0	0	256,5
Albaida del Aljarafe	194	0	0	194
Alcalá de Guadaíra	-	-	-	-
Alcalá del Río	165,7	0	53,9	219,6
Alcolea del Río	0	62,2	0	62,2
Algaba (La)	214,7	0	0	214,7
Algámitas	0	74,3	0	74,3
Almadén de la Plata	8,4	0	0	8,4
Almensilla	201	0	0	201
Arahal	340,8	0	0	340,8
Aznalcázar	139,3	0	0	139,3
Aznalcóllar	0	107,3	0	107,3
Badolatosa	58,7	0	0	58,7
Benacazón	87,3	0	0	87,3
Bollullos de la Mitación	0	193,6	0	193,6
Bormujos	407,4	0	0	407,4
Brenes	180,2	0	0	180,2
Burguillos	0	31,4	0	31,4
Cabezas de San Juan (Las)	0	629,2	0	629,2
Camas	1905	0	0	1905
Campana (La)	321	0	0	321
Cantillana	265,3	0	0	265,3
Cañada Rosal	109,2	0	0	109,2
Carmona	550,1	0	0	550,1
Carrión de los Céspedes	66,7	0	0	66,7
Casariche	125	0	0	125
Castilblanco de los Arroyos	210	210	0	420
Castilleja de Guzmán	29,6	0	0	29,6
Castilleja de la Cuesta	260	0	0	260
Castilleja del Campo	15	0	0	15
Castillo de las Guardas (El)	53,9	0	0	53,9
Cazalla de la Sierra	0	647,5	0	647,5
Constantina	0	141	0	141
Coria del Río	405,5	0	0	405,5
Coripe	34,6	0	0	34,6
Coronil (El)	260	0	0	260
Corrales (Los)	71,8	0	0	71,8
Cuervo de Sevilla (El)	219,3	0	0	219,3
Dos Hermanas	-	-	-	-
Écija	546	0	0	546
Espartinas	210	0	0	210
Estepa	280	0	0	280
Fuentes de Andalucía	0	13,2	0	13,2
Garrobo (El)	15,4	0	0	15,4
Gelves	271,4	0	0	271,4
Gerena	0	67,9	0	67,9
Gilena	0	60	0	60
Gines	191,5	0	0	191,5
Guadalcanal	0	377	0	377
Guillena	84	0	0	84
Herrera	108	0	0	108
Huévar del Aljarafe	118	0	0	118

11.5.2. Potencia instalada según la calidad de los puntos de luz (Kilowatios)

Municipio	Buena	Regular	Mala	Total general
Isla Mayor	78	0	0	78
Lantejuela	48,5	0	0	48,5
Lebrija	481	0	0	481
Lora de Estepa	16,3	0	0	16,3
Lora del Río	295,8	0	0	295,8
Luisiana (La)	164,6	0	0	164,6
Madroño (El)	17,8	0	0	17,8
Mairena del Alcor	456,1	0	0	456,1
Mairena del Aljarafe	0	879	0	879
Marchena	0	650	0	650
Marinaleda	85,6	0	0	85,6
Martín de la Jara	57,4	0	0	57,4
Molares (Los)	46	0	0	46
Montellano	0	194,1	0	194,1
Morón de la Frontera	504,3	0	0	504,3
Navas de la Concepción (Las)	43	0	0	43
Olivares	86,2	0	0	86,2
Osuna	385	0	0	385
Palacios y Villafranca (Los)	49,9	451,4	0	501,3
Palomares del Río	116,7	0	0	116,7
Paradas	167,4	0	0	167,4
Pedrera	0	125	0	125
Pedroso (El)	0	116,4	0	116,4
Peñaflor	0	51,8	0	51,8
Pilas	183,7	0	0	183,7
Pruna	59,1	0	0	59,1
Puebla de Cazalla (La)	0	275	0	275
Puebla de los Infantes (La)	0	0	424,6	424,6
Puebla del Río (La)	95,3	0	0	95,3
Real de la Jara (El)	0	0	41,7	41,7
Rinconada (La)	497,6	0	0	497,6
Roda de Andalucía (La)	178	0	0	178
Ronquillo (El)	0	25	0	25
Rubio (El)	0	75	0	75
Salteras	0	41,6	0	41,6
San Juan de Aznalfarache	325,8	0	0	325,8
San Nicolás del Puerto	0	18,8	0	18,8
Sanlúcar la Mayor	261,9	0	0	261,9
Santiponce	201,8	0	0	201,8
Saucejo (El)	0	142	0	142
Sevilla	-	-	-	-
Tocina	265	0	0	265
Tomares	197,2	0	0	197,2
Umbrete	41	0	0	41
Utrera	1.671,5	26,0	0	1.697,5
Valencina de la Concepción	183,8	0	0	183,8
Villamanrique de la Condesa	90	0	0	90
Villanueva de San Juan	41,6	0	0	41,6
Villanueva del Ariscal	0	157	0	157
Villanueva del Río y Minas	0	0	79,6	79,6
Villaverde del Río	109,8	0	0	109,8
Viso del Alcor (El)	431,5	0	0	431,5

11.5.3. Potencia instalada según la disponibilidad de ahorro energético de los puntos de luz (Kilowatios)

	Con reductor de flujo al inicio de la instalación		Sin reductor de flujo al inicio de la instalación		
Municipio	Con reductor de flujo en las luminarias	Sin reductor de flujo en las luminarias	Con reductor de flujo en las luminarias	Sin reductor de flujo en las luminarias	Total general
Aguadulce	0	0	90,6	0	90,6
Alanís	0	0	0	256,5	256,5
Albaida del Aljarafe	0	0	0	194	194
Alcalá de Guadaíra	-	-	-	-	-
Alcalá del Río	0	0	0	219,6	219,6
Alcolea del Río	0	0	62,2	0	62,2
Algaba (La)	214,7	0	0	0	214,7
Algámitas	0	74,3	0	0	74,3
Almadén de la Plata	0	0	0	8,4	8,4
Almensilla	201	0	0	0	201
Arahal	340,8	0	0	0	340,8
Aznalcázar	0	0	0	139,3	139,3
Aznalcóllar	0	0	107,3	0	107,3
Badolatosa	0	0	0	58,7	58,7
Benacazón	0	0	87,3	0	87,3
Bollullos de la Mitación	0	0	193,6	0	193,6
Bormujos	0	0	0	407,4	407,4
Brenes	180,2	0	0	0	180,2
Burguillos	0	0	0	31,4	31,4
Cabezas de San Juan (Las)	0	501,8	0	127,4	629,2
Camas	1.905	0	0	0	1.905
Campana (La)	0	0	0	321	321
Cantillana	0	0	0	265,3	265,3
Cañada Rosal	0	0	0	109,2	109,2
Carmona	0	516,6	0	33,5	550,1
Carrión de los Céspedes	0	0	66,7	0	66,7
Casariche	125	0	0	0	125
Castilblanco de los Arroyos	0	0	0	420	420
Castilleja de Guzmán	0	0	0	29,6	29,6
Castilleja de la Cuesta	260	0	0	0	260
Castilleja del Campo	0	0	0	15	15
Castillo de las Guardas (El)	53,9	0	0	0	53,9
Cazalla de la Sierra	0	0	0	647,5	647,5
Constantina	141	0	0	0	141
Coria del Río	405,5	0	0	0	405,5
Coripe	0	0	0	34,6	34,6
Coronil (El)	0	0	260	0	260
Corrales (Los)	0	0	71,8	0	71,8
Cuervo de Sevilla (El)	219,3	0	0	0	219,3
Dos Hermanas	-	-	-	-	-
Écija	500	0	0	46	546
Espartinas	0	0	0	210	210
Estepa	0	0	0	280	280
Fuentes de Andalucía	0	0	0	13,2	13,2
Garrobo (El)	0	0	0	15,4	15,4
Gelves	0	0	271,4	0	271,4
Gerena	0	0	0	67,9	67,9
Gilena	0	0	60	0	60
Gines	191,5	0	0	0	191,5
Guadalcanal	0	0	0	377	377
Guillena	0	0	84	0	84
Herrera	0	0	0	108	108
Huévar del Aljarafe	0	0	0	118	118

11.5.3. Potencia instalada según la disponibilidad de ahorro energético de los puntos de luz (Kilowatios)

Municipio	Con reductor de flujo al inicio de la instalación		Sin reductor de flujo al inicio de la instalación		Total general
	Con reductor de flujo en las luminarias	Sin reductor de flujo en las luminarias	Con reductor de flujo en las luminarias	Sin reductor de flujo en las luminarias	
Isla Mayor	0	0	0	78	78
Lantejuela	0	0	0	48,5	48,5
Lebrija	481	0	0	0	481
Lora de Estepa	0	0	0	16,3	16,3
Lora del Río	0	0	0	295,8	295,8
Luisiana (La)	0	0	0	164,6	164,6
Madroño (El)	0	0	0	17,8	17,8
Mairena del Alcor	0	0	456,1	0	456,1
Mairena del Aljarafe	0	0	879	0	879
Marchena	650	0	0	0	650
Marinaleda	0	0	0	85,6	85,6
Martín de la Jara	0	0	0	57,4	57,4
Molares (Los)	0	0	0	46	46
Montellano	0	0	194,1	0	194,1
Morón de la Frontera	0	0	504,3	0	504,3
Navas de la Concepción (Las)	43	0	0	0	43
Olivares	0	0	0	86,2	86,2
Osuna	0	0	0	385	385
Palacios y Villafranca (Los)	451,4	22,8	0	27,1	501,3
Palomares del Río	0	0	116,7	0	116,7
Paradas	0	0	0	167,4	167,4
Pedrera	0	0	0	125	125
Pedroso (El)	116,4	0	0	0	116,4
Peñaflor	0	0	0	51,8	51,8
Pilas	183,7	0	0	0	183,7
Pruna	0	0	0	59,1	59,1
Puebla de Cazalla (La)	0	0	275	0	275
Puebla de los Infantes (La)	0	424,6	0	0	424,6
Puebla del Río (La)	0	0	0	95,3	95,3
Real de la Jara (El)	41,7	0	0	0	41,7
Rinconada (La)	497,6	0	0	0	497,6
Roda de Andalucía (La)	0	0	170	8	178
Ronquillo (El)	0	0	25	0	25
Rubio (El)	0	0	75	0	75
Salteras	0	0	41,6	0	41,6
San Juan de Aznalfarache	325,8	0	0	0	325,8
San Nicolás del Puerto	18,8	0	0	0	18,8
Sanlúcar la Mayor	261,9	0	0	0	261,9
Santiponce	201,8	0	0	0	201,8
Saucejo (El)	0	0	0	142	142
Sevilla	-	-	-	-	-
Tocina	265	0	0	0	265
Tomares	197,2	0	0	0	197,2
Umbrete	0	0	0	41	41
Utrera	1.602,5	0	0	95,0	1.697,5
Valencina de la Concepción	0	0	0	183,8	183,8
Villamanrique de la Condesa	0	0	0	90	90
Villanueva de San Juan	0	0	41,6	0	41,6
Villanueva del Ariscal	0	157	0	0	157
Villanueva del Río y Minas	0	0	0	79,6	79,6
Villaverde del Río	109,8	0	0	0	109,8
Viso del Alcor (El)	0	0	431,5	0	431,5

Notas:

En este apartado se indican, mediante abreviaturas, la calidad de algunos servicios municipales.

A continuación se detallan estas abreviaturas.

Recepción de televisión: Buena (B), si se ve habitualmente con normalidad; Regular (R), si presenta frecuentes irregularidades; Mala (M), cuando la recepción es muy deficiente; y Carece (C), cuando no se recibe la señal.

Telefonía móvil: se considera Buena (B) si los terminales indican 100% de recepción; Regular (R), si indican más del 50% y menos del 100%; Mal (M), si indican por debajo del 50%; Carece (C), cuando no haya cobertura.

El sistema GSM es un servicio digital global de comunicación entre terminales móviles de segunda generación. Permite transmisión de voz, mensajes de texto (SMS) y fax. El sistema UMTS es de tercera generación, estableciendo comunicaciones de banda ancha, lo que permite la transmisión, además de los anteriores, de servicio web y contenidos audiovisuales.

Correo: se consignará este servicio dependiendo del tipo de oficina que haya en el núcleo, es decir, Oficina de correos con prestación de todos los servicios habituales (SI); Oficina de cartería para distribución de correo (DI); No hay oficina (NO).

11.6. Otra Información Municipal

11.6.1. Calidad de algunos servicios municipales

Comunicaciones de banda ancha: se indicará se desde el núcleo existe la posibilidad de acceso a Internet mediante conexiones de banda ancha, consignando SI o NO en los principales tipos (RDSI, xDSL, WIFI, cable, red eléctrica, vía satélite).

Calidad del servicio de energía eléctrica: se considera calidad Buena (B) cuando no haya problemas o existan deterioros que no necesitan reparación urgente; Regular (R), cuando la reparación se tenga que realizar a medio plazo; Mal (M), cuando hay cortes de suministro o problemas que requieran una reparación urgente; Carece (C), cuando no hay servicio.

Calidad del suministro de gas: se utilizan las claves Bueno (B), Regular (R), Malo (M), Ejecución (E) y Carece (C).

Alumbrado público: se tiene en cuenta la situación de los núcleos de poblamiento disperso, donde el alumbrado público se realiza de forma autónoma con una lámpara en las fachadas de las viviendas. En estos casos, y según la Encuesta, cuando la instalación, el mantenimiento y el consumo de energía lo abona el Ayuntamiento, no se considera déficit de alumbrado, aunque carezca de red. Se contabiliza el déficit cuando es el vecino el que se hace cargo de los gastos, aunque sólo sea el consumo. En cuanto a las viviendas, se especifica el número de viviendas situadas en calles sin alumbrado o con deficientes iluminaciones, y se cuantifica en metros lineales los espacios sin servicio o tramos deficientemente iluminados.

FUENTES:

11.6.1. Encuesta de Infraestructura y Equipamientos Locales de 2005. Diputación de Sevilla

11.6.1. Calidad de algunos servicios municipales

Municipio	Nucleo de población	Televisión (Antena)	Televisión (Cable)	Telefonía movil (GSM)	Telefonía movil (UMTS)	Oficina de Correo
Aguadulce	Aguadulce	B	C	B	C	NO
Alanís	Alanís	B	C	B	B	SI
Albaida del Aljarafe	Albaida del Aljarafe	R	R	B	M	SI
Alcalá de Guadaíra		-	-	-	-	-
Alcalá del Río	Alcalá del Río	B	B	B	B	SI
	Esquivel	B	B	B	B	NO
	San Ignacio del Viar	B	B	R	R	NO
	Viar (El)	B	B	R	R	NO
Alcolea del Río	Alcolea del Río	B	B	B	B	SI
Algaba (La)	Algaba (La)	B	C	B	B	SI
	Aral (El)	B	C	B	B	SI
Algámitas	Algámitas	R	C	B	R	DI
Almadén de la plata	Almadén de la plata	B	C	R	R	SI
Almensilla	Almensilla	B	C	B	C	DI
Arahal	Arahal	B	B	B	R	SI
Aznalcázar	Aznalcázar	B	C	B	B	SI
Aznalcóllar	Aznalcóllar	B	C	B	C	SI
Badolatosa	Badolatosa	B	C	B	C	SI
	Corcoya	B	C	B	C	NO
Benacazón	Benacazón	B	C	B	R	SI
Bollullos de la Mitación	Bollullos de la Mitación	B	C	B	C	SI
Bormujos	Bormujos	B	B	B	B	SI
Brenes	Brenes	B	C	B	B	SI
Burguillos	Burguillos	B	B	B	B	NO
Cabezas de San Juan (Las)	Cabezas de San Juan (Las)	B	C	B	C	SI
	Marismillas	B	C	B	C	DI
	Sacramento	B	C	B	C	NO
	San Leandro	B	C	B	C	NO
	Vetaherrado	B	C	B	C	NO
Camas	Camas	B	B	B	B	SI
Campana (La)	Campana (La)	B	C	B	B	SI
Cantillana	Cantillana	B	C	B	B	SI
Cañada Rosal	Cañada Rosal	B	C	R	R	SI
Carmona	Carmona	B	B	B	B	SI
	Guadajoz	B	C	B	R	NO
Carrión de Los Céspedes	Carrión de Los Céspedes	B	C	B	C	DI
Casariche	Casariche	B	C	B	C	SI
Castilblanco de Los Arroyos	Castilblanco de Los Arroyos	B	C	B	R	SI
	Colina (La) Urbanización	B	C	B	R	NO
Castilleja de Guzmán	Castilleja de Guzmán	B	C	B	C	SI
Castilleja de la Cuesta	Castilleja de la Cuesta	B	C	B	B	SI
Castilleja del Campo	Castilleja del Campo	R	C	M	M	SI
Castillo de Las Guardas (El)	Alcornocosa (La)	B	C	B	C	NO
	Archidona	B	C	B	C	NO
	Arroyo de la plata	B	C	B	C	NO
	Aulaga (La)	B	C	B	C	NO
	Cañuelo (El)	B	C	B	C	NO
	Castillo de Las Guardas (El)	B	C	B	C	SI
	Cortecillas (Las)	B	C	B	C	NO
	Peralejo (El)	B	C	B	C	NO
	Valdeflores	B	C	B	C	NO
Cazalla de la Sierra	Cazalla de la Sierra	R	B	B	B	SI
Constantina	Constantina	R	B	B	B	SI
Coria del Río	Coria del Río	B	B	B	B	SI
Coripe	Coripe	B	C	B	C	DI
Coronil (El)	Coronil (El)	B	C	B	C	DI
Corrales (Los)	Corrales (Los)	R	C	B	R	SI
Cuervo de Sevilla (El)	Cuervo de Sevilla (El)	B	C	B	C	SI
Dos Hermanas		-	-	-	-	-
Écija	Cerro Perea	B	C	B	B	NO
	Écija	B	C	B	B	SI
	Isla Redonda	B	C	B	B	NO
	Villanueva del Rey	B	C	B	B	NO
Espartinas	Espartinas	B	C	B	B	SI
Estepa	Estepa	B	C	B	C	SI
Fuentes de Andalucía	Fuentes de Andalucía	B	C	R	C	SI
Garrobo (El)	Garrobo (El)	B	B	R	C	NO
Gelves	Gelves	R	B	B	C	SI
Gerena	Gerena	M	R	R	R	NO
Gilena	Gilena	B	C	B	C	DI
Gines	Gines	B	C	B	B	SI
Guadalcanal	Guadalcanal	B	C	B	B	SI
Guillena	Guillena	B	C	R	R	SI
	Pajanosas (Las)	B	C	R	R	NO
	Torre de la Reina	B	C	R	R	NO
Herrera	Herrera	B	C	B	C	SI
Huévar del Aljarafe	Huévar del Aljarafe	B	C	B	B	SI
Isla Mayor	Alfonso XIII	B	C	B	C	DI
	Isla Mayor	B	C	B	C	DI

11.6.1. Calidad de algunos servicios municipales

Municipio	Nucleo de población	Televisión (Antena)	Televisión (Cable)	Telefonía movil (GSM)	Telefonía movil (UMTS)	Oficina de Correo
Lantejuela	Lantejuela	B	C	B	C	DI
Lebrija	Lebrija	B	C	B	M	SI
Lora de Estepa	Lora de Estepa	B	C	B	C	NO
Lora del Río	Lora del Río	B	B	B	B	SI
	Priorato (El)	B	B	B	B	NO
	Setefilla	B	B	B	B	NO
Luisiana (La)	Campillo (El)	B	C	R	R	SI
	Luisiana (La)	B	C	B	R	NO
Madroño (El)	Álamo (El)	R	C	M	C	SI
	Juan Antón	R	C	M	C	SI
	Juan Gallego	R	C	M	C	SI
	Madroño (El)	R	C	M	C	SI
	Villargordo	R	C	M	C	SI
Mairena del Alcor	Mairena del Alcor	B	B	B	R	SI
Mairena del Aljarafe	Mairena del Aljarafe	B	B	B	B	SI
Marchena	Marchena	B	B	B	B	SI
Marinaleda	Marinaleda	B	C	R	C	NO
	Matarredonda	B	C	R	C	NO
Martín de la Jara	Martín de la Jara	M	R	B	R	DI
Molares (Los)	Molares (Los)	B	C	B	C	DI
Montellano	Montellano	B	C	B	C	SI
Morón de la Frontera	Morón de la Frontera	B	B	B	B	SI
Navas de la Concepción (Las)	Navas de la Concepción (Las)	B	B	B	B	SI
Olivares	Olivares	R	B	B	R	SI
Osuna	Osuna	B	C	B	C	SI
	Puerto de la Encina	B	C	B	C	NO
Palacios y Villafranca (Los)	Chapatales (Los)	B	C	B	C	NO
	Maribañez	B	C	B	C	NO
	Palacios Y Villafranca (Los)	B	C	B	R	SI
	Trobal (El)	B	C	M	C	NO
Palomares del Río	Palomares del Río	B	C	B	C	SI
Paradas	Paradas	B	C	R	C	SI
Pedrera	Pedrera	B	C	B	C	NO
Pedroso (El)	Pedroso (El)	R	C	B	B	SI
Peñaflor	Peñaflor	R	C	B	B	SI
	Vegas de Almenara	R	C	B	B	NO
	Vereda (La)	R	C	B	B	NO
Pilas	Pilas	B	B	B	B	SI
Pruna	Pruna	B	C	R	C	DI
Puebla de Cazalla (La)	Puebla de Cazalla (La)	B	C	B	C	SI
Puebla de Los Infantes (La)	Puebla de Los Infantes (La)	B	C	B	B	SI
Puebla del Río (La)	Puebla del Río (La)	B	C	B	M	SI
Real de la Jara (El)	Real de la Jara (El)	M	C	R	R	SI
Rinconada (La)	Rinconada (La)	B	C	R	R	SI
	San José de la Rinconada	B	C	R	R	SI
Roda de Andalucía (La)	Perenos (Los)	B	C	B	C	NO
	Pérez (Los)	B	C	B	C	NO
	Roda de Andalucía (La)	B	C	B	C	SI
Ronquillo (El)	Ronquillo (El)	B	C	R	R	SI
Rubio (El)	Rubio (El)	B	C	B	C	NO
Salteras	Salteras	B	C	B	C	NO
San Juan de Aznalfarache	San Juan de Aznalfarache	B	C	B	B	SI
San Nicolás del Puerto	Cerro del Hierro	B	C	R	R	NO
	San Nicolás del Puerto	B	C	R	R	SI
Sanlúcar la Mayor	Sanlúcar la Mayor	B	C	B	R	SI
Santiponce	Santiponce	B	C	B	B	SI
Saucejo (El)	Mezquitilla (La)	B	C	R	R	NO
	Navarredonda	M	C	R	R	NO
	Saucejo (El)	M	B	B	B	SI
Sevilla		-	-	-	-	-
Tocina	Rosales (Los)	B	B	B	B	SI
	Tocina	B	B	B	B	NO
Tomares	Tomares	B	B	B	B	SI
Umbrete	Umbrete	B	C	B	B	SI
Utrera	Guadalema de Los Quinteros	B	C	B	C	NO
	Palmar de Troya (El)	B	C	B	C	SI
	Pinzón	B	C	B	C	NO
	Torbiscal (El)	B	C	B	C	NO
	Trajano	B	C	B	C	NO
	Utrera	B	C	B	B	SI
Valencina de la Concepción	Valencina de la Concepción	B	C	B	B	SI
Villamanrique de la Condesa	Villamanrique de la Condesa	B	C	B	C	SI
Villanueva de San Juan	Villanueva de San Juan	B	C	B	C	SI
Villanueva del Ariscal	Villanueva del Ariscal	M	C	B	B	SI
Villanueva del Río y Minas	Carbonal (El)	R	C	B	B	NO
	Villanueva del Río	R	C	B	B	NO
	Villanueva del Río Y Minas	R	C	B	B	SI
Villaverde del Río	Villaverde del Río	B	C	B	B	SI
Viso del Alcor (El)	Viso del Alcor (El)	B	B	B	R	SI

11.6.1. Calidad de algunos servicios municipales

Municipio	Nucleo de población	Comunicaciones de Banda Ancha				Red eléctrica	Satélite
		RDSI	xDSL	WIFI	Cable		
Aguadulce	Aguadulce	NO	SI	NO	NO	NO	NO
Alanís	Alanís	SI	SI	SI	NO	NO	SI
Albaida del Aljarafe	Albaida del Aljarafe	SI	SI	SI	NO	NO	NO
Alcalá de Guadaíra		-	-	-	-	-	-
Alcalá del Río	Alcalá del Río	SI	SI	SI	NO	NO	NO
	Esquivel	SI	SI	SI	NO	NO	NO
	San Ignacio del Viar	SI	SI	NO	NO	NO	NO
	Viar (El)	SI	SI	NO	NO	NO	NO
Alcolea del Río	Alcolea del Río	SI	NO	NO	SI	NO	NO
Algaba (La)	Algaba (La)	SI	SI	SI	NO	NO	NO
	Aral (El)	SI	SI	SI	NO	NO	NO
Algámitas	Algámitas	SI	SI	SI	NO	NO	NO
Almadén de la plata	Almadén de la plata	SI	SI	SI	NO	NO	SI
Almensilla	Almensilla	SI	SI	SI	NO	NO	NO
Arahal	Arahal	SI	SI	SI	NO	NO	NO
Aznalcázar	Aznalcázar	SI	SI	SI	NO	NO	NO
Aznalcóllar	Aznalcóllar	SI	SI	NO	NO	NO	NO
Badolatosa	Badolatosa	NO	SI	SI	NO	NO	NO
	Corcoya	NO	SI	SI	NO	NO	NO
Benacazón	Benacazón	SI	SI	SI	NO	NO	NO
Bollullos de la Mitación	Bollullos de la Mitación	SI	SI	SI	NO	NO	NO
Bormujos	Bormujos	SI	SI	SI	NO	NO	NO
Brenes	Brenes	SI	SI	SI	NO	NO	NO
Burguillos	Burguillos	SI	SI	SI	NO	NO	SI
Cabezas de San Juan (Las)	Cabezas de San Juan (Las)	SI	SI	SI	NO	NO	NO
	Marismillas	SI	SI	NO	NO	NO	NO
	Sacramento	SI	SI	NO	NO	NO	NO
	San Leandro	SI	SI	NO	NO	NO	NO
	Vetaherrado	SI	SI	NO	NO	NO	NO
Camas	Camas	SI	SI	SI	SI	SI	SI
Campana (La)	Campana (La)	NO	SI	NO	NO	SI	SI
Cantillana	Cantillana	SI	SI	NO	NO	NO	NO
Cañada Rosal	Cañada Rosal	SI	SI	NO	NO	NO	NO
Carmona	Carmona	SI	SI	SI	NO	NO	SI
	Guadajoz	SI	SI	SI	NO	NO	SI
Carrión de Los Céspedes	Carrión de Los Céspedes	SI	SI	SI	NO	NO	NO
Casariche	Casariche	SI	SI	NO	NO	NO	NO
Castilblanco de Los Arroyos	Castilblanco de Los Arroyos	SI	SI	NO	NO	NO	NO
	Colina (La) Urbanización	SI	SI	NO	NO	NO	NO
Castilleja de Guzmán	Castilleja de Guzmán	SI	SI	SI	SI	SI	SI
Castilleja de la Cuesta	Castilleja de la Cuesta	SI	SI	SI	NO	NO	NO
Castilleja del Campo	Castilleja del Campo	SI	SI	SI	NO	NO	NO
Castillo de Las Guardas (El)	Alcornocosa (La)	SI	SI	NO	NO	NO	NO
	Archidona	SI	SI	NO	NO	NO	NO
	Arroyo de la plata	SI	SI	NO	NO	NO	NO
	Aulaga (La)	SI	SI	NO	NO	NO	NO
	Cañuelo (El)	SI	SI	NO	NO	NO	NO
	Castillo de Las Guardas (El)	SI	SI	NO	NO	NO	NO
	Cortecillas (Las)	SI	SI	NO	NO	NO	NO
	Peralejo (El)	SI	SI	NO	NO	NO	NO
	Valdeflores	SI	SI	NO	NO	NO	NO
Cazalla de la Sierra	Cazalla de la Sierra	SI	SI	NO	NO	NO	NO
Constantina	Constantina	SI	SI	SI	NO	NO	NO
Coria del Río	Coria del Río	SI	SI	SI	NO	NO	NO
Coripe	Coripe	SI	SI	NO	NO	NO	NO
Coronil (El)	Coronil (El)	SI	SI	NO	NO	NO	NO
Corrales (Los)	Corrales (Los)	SI	SI	SI	NO	NO	NO
Cuervo de Sevilla (El)	Cuervo de Sevilla (El)	SI	SI	SI	NO	NO	NO
Dos Hermanas		-	-	-	-	-	-
Écija	Cerro Perea	SI	SI	SI	NO	NO	SI
	Écija	SI	SI	SI	NO	NO	SI
	Isla Redonda	SI	SI	SI	NO	NO	SI
	Villanueva del Rey	SI	SI	SI	NO	NO	SI
Espartinas	Espartinas	SI	SI	SI	NO	NO	NO
Estepa	Estepa	SI	SI	SI	NO	NO	NO
Fuentes de Andalucía	Fuentes de Andalucía	SI	SI	NO	NO	SI	SI
Garrobo (El)	Garrobo (El)	SI	SI	SI	NO	NO	NO
Gelves	Gelves	SI	SI	SI	NO	NO	NO
Gerena	Gerena	SI	NO	NO	NO	NO	NO
Gilena	Gilena	NO	SI	NO	NO	NO	NO
Gines	Gines	SI	SI	SI	NO	NO	NO
Guadalcanal	Guadalcanal	SI	SI	SI	NO	NO	NO
Guillena	Guillena	SI	SI	SI	NO	NO	NO
	Pajanosas (Las)	SI	SI	SI	NO	NO	NO
	Torre de la Reina	SI	SI	SI	NO	NO	NO
Herrera	Herrera	SI	SI	SI	NO	NO	NO
Huévar del Aljarafe	Huévar del Aljarafe	SI	SI	SI	NO	NO	NO
Isla Mayor	Alfonso XIII	SI	SI	NO	NO	NO	NO
	Isla Mayor	SI	SI	NO	NO	NO	NO

11.6.1. Calidad de algunos servicios municipales

Municipio	Nucleo de población	Comunicaciones de Banda Ancha				Red eléctrica	Satélite
		RDSI	xDSL	WIFI	Cable		
Lantejuela	Lantejuela	SI	SI	NO	NO	NO	NO
Lebrija	Lebrija	SI	SI	NO	NO	NO	NO
Lora de Estepa	Lora de Estepa	NO	SI	SI	NO	NO	NO
Lora del Río	Lora del Río	SI	SI	SI	NO	NO	NO
	Priorato (El)	SI	SI	SI	NO	NO	NO
	Setefilla	SI	SI	SI	NO	NO	NO
Luisiana (La)	Campillo (El)	SI	SI	NO	NO	NO	SI
	Luisiana (La)	SI	SI	NO	NO	NO	SI
Madroño (El)	Álamo (El)	SI	SI	SI	NO	NO	NO
	Juan Antón	SI	SI	NO	NO	NO	NO
	Juan Gallego	SI	SI	NO	NO	NO	NO
	Madroño (El)	SI	SI	SI	NO	NO	NO
	Villargordo	SI	SI	NO	NO	NO	NO
Mairena del Alcor	Mairena del Alcor	SI	SI	SI	NO	NO	NO
Mairena del Aljarafe	Mairena del Aljarafe	SI	SI	NO	NO	NO	NO
Marchena	Marchena	SI	SI	NO	SI	NO	SI
Marinaleda	Marinaleda	SI	SI	NO	NO	NO	NO
	Matarredonda	SI	SI	NO	NO	NO	NO
Martín de la Jara	Martín de la Jara	SI	SI	SI	NO	NO	NO
Molares (Los)	Molares (Los)	SI	SI	NO	NO	NO	NO
Montellano	Montellano	SI	SI	NO	NO	NO	NO
Morón de la Frontera	Morón de la Frontera	SI	SI	SI	NO	NO	NO
Navas de la Concepción (Las)	Navas de la Concepción (Las)	SI	SI	SI	NO	NO	NO
Olivares	Olivares	SI	SI	SI	NO	NO	NO
Osuna	Osuna	SI	SI	SI	NO	NO	NO
	Puerto de la Encina	SI	NO	NO	NO	NO	NO
Palacios y Villafranca (Los)	Chapatales (Los)	SI	SI	NO	NO	NO	NO
	Maribañez	SI	SI	NO	NO	NO	NO
	Palacios Y Villafranca (Los)	SI	SI	SI	NO	NO	NO
	Trobal (El)	SI	SI	NO	NO	NO	NO
Palomares del Río	Palomares del Río	SI	SI	SI	NO	NO	NO
Paradas	Paradas	SI	SI	SI	NO	NO	NO
Pedrera	Pedrera	NO	SI	NO	NO	NO	NO
Pedroso (El)	Pedroso (El)	SI	SI	NO	NO	NO	NO
Peñaflor	Peñaflor	SI	SI	NO	NO	NO	NO
	Vegas de Almenara	SI	SI	NO	NO	NO	NO
	Vereda (La)	SI	SI	NO	NO	NO	NO
Pilas	Pilas	SI	SI	SI	NO	NO	NO
Pruna	Pruna	NO	SI	NO	NO	NO	NO
Puebla de Cazalla (La)	Puebla de Cazalla (La)	SI	SI	NO	NO	NO	NO
Puebla de Los Infantes (La)	Puebla de Los Infantes (La)	SI	SI	SI	NO	NO	NO
Puebla del Río (La)	Puebla del Río (La)	SI	SI	SI	NO	NO	NO
Real de la Jara (El)	Real de la Jara (El)	SI	SI	SI	NO	NO	NO
Rinconada (La)	Rinconada (La)	SI	SI	SI	NO	NO	NO
	San José de la Rinconada	SI	SI	SI	NO	NO	NO
Roda de Andalucía (La)	Perenos (Los)	NO	NO	NO	NO	NO	NO
	Pérez (Los)	NO	NO	NO	NO	NO	NO
	Roda de Andalucía (La)	SI	SI	NO	NO	NO	NO
Ronquillo (El)	Ronquillo (El)	SI	SI	SI	NO	NO	NO
Rubio (El)	Rubio (El)	SI	SI	SI	NO	NO	NO
Salteras	Salteras	SI	SI	SI	NO	NO	NO
San Juan de Aznalfarache	San Juan de Aznalfarache	SI	SI	SI	NO	NO	NO
San Nicolás del Puerto	Cerro del Hierro	SI	SI	SI	NO	NO	NO
	San Nicolás del Puerto	SI	SI	SI	NO	NO	NO
Sanlúcar la Mayor	Sanlúcar la Mayor	SI	SI	SI	NO	NO	NO
Santiponce	Santiponce	SI	SI	SI	NO	NO	NO
Saucejo (El)	Mezquitilla (La)	SI	NO	SI	NO	NO	SI
	Navarredonda	SI	SI	SI	NO	NO	SI
	Saucejo (El)	SI	SI	SI	NO	NO	SI
Sevilla		-	-	-	-	-	-
Tocina	Rosales (Los)	SI	SI	SI	NO	NO	NO
	Tocina	SI	SI	SI	NO	NO	NO
Tomares	Tomares	SI	SI	SI	NO	NO	NO
Umbrete	Umbrete	SI	NO	NO	NO	SI	NO
Utrera	Guadalema de Los Quinteros	SI	SI	NO	NO	NO	NO
	Palmar de Troya (El)	SI	SI	NO	NO	NO	NO
	Pinzón	SI	SI	NO	NO	NO	NO
	Torbiscal (El)	SI	SI	NO	NO	NO	NO
	Trajano	SI	SI	NO	NO	NO	NO
	Utrera	SI	SI	SI	NO	NO	NO
Valencina de la Concepción	Valencina de la Concepción	SI	SI	SI	NO	NO	NO
Villamanrique de la Condesa	Villamanrique de la Condesa	SI	SI	NO	NO	NO	NO
Villanueva de San Juan	Villanueva de San Juan	SI	SI	SI	NO	NO	NO
Villanueva del Ariscal	Villanueva del Ariscal	SI	SI	NO	NO	NO	NO
Villanueva del Río y Minas	Carbonal (El)	SI	SI	NO	NO	NO	NO
	Villanueva del Río	SI	SI	NO	NO	NO	NO
	Villanueva del Río Y Minas	SI	SI	SI	NO	NO	NO
Villaverde del Río	Villaverde del Río	SI	SI	SI	NO	NO	NO
Viso del Alcor (El)	Viso del Alcor (El)	SI	SI	SI	NO	NO	NO

11.6.1. Calidad de algunos servicios municipales

Municipio	Nucleo de población	Centros públicos acceso a Internet	Electricidad	Gas	Viviendas sin alumbrado público	Longitud calles sin alumbrado público (m)
Aguadulce	Aguadulce	SI	B	C	0	0
Alanís	Alanís	SI	B	C	0	0
Albaida del Aljarafe	Albaida del Aljarafe	SI	R	C	0	0
Alcalá de Guadaíra		-	-	-	-	-
Alcalá del Río	Alcalá del Río	SI	B	C	0	0
	Esquivel	NO	B	C	0	0
	San Ignacio del Viar	NO	B	C	0	0
	Viar (El)	NO	B	C	0	0
Alcolea del Río	Alcolea del Río	SI	B	C	0	0
Algaba (La)	Algaba (La)	NO	B	C	0	0
	Aral (El)	NO	B	C	0	0
Algámitas	Algámitas	SI	R	C	30	335
Almadén de la plata	Almadén de la plata	SI	B	C	0	0
Almensilla	Almensilla	SI	B	B	0	0
Arahal	Arahal	SI	B	C	0	0
Aznalcázar	Aznalcázar	SI	B	C	0	0
Aznalcóllar	Aznalcóllar	SI	R	C	0	0
Badolatosa	Badolatosa	SI	B	C	70	100
	Corcoya	NO	B	C	0	0
Benacazón	Benacazón	SI	B	B	0	0
Bollullos de la Mitación	Bollullos de la Mitación	SI	B	B	0	0
Bormujos	Bormujos	SI	B	C	0	0
Brenes	Brenes	SI	B	C	0	0
Burguillos	Burguillos	SI	B	C	0	0
Cabezas de San Juan (Las)	Cabezas de San Juan (Las)	SI	B	C	0	0
	Marismillas	NO	B	C	0	0
	Sacramento	NO	B	C	0	0
	San Leandro	NO	B	C	0	0
	Vetaherrado	NO	B	C	0	0
Camas	Camas	SI	B	B	0	0
Campana (La)	Campana (La)	SI	B	C	0	0
Cantillana	Cantillana	SI	B	C	0	0
Cañada Rosal	Cañada Rosal	SI	B	C	0	0
Carmona	Carmona	SI	B	C	0	0
	Guadajoz	SI	B	C	0	0
Carrión de Los Céspedes	Carrión de Los Céspedes	SI	B	C	0	0
Casariche	Casariche	SI	M	C	0	0
Castilblanco de Los Arroyos	Castilblanco de Los Arroyos	SI	R	C	0	0
	Colina (La) Urbanización	NO	R	C	0	0
Castilleja de Guzmán	Castilleja de Guzmán	SI	B	C	0	0
Castilleja de la Cuesta	Castilleja de la Cuesta	SI	B	C	0	0
Castilleja del Campo	Castilleja del Campo	SI	B	C	0	0
Castillo de Las Guardas (El)	Alcornocosa (La)	NO	B	C	0	0
	Archidona	NO	B	C	0	0
	Arroyo de la plata	NO	B	C	0	0
	Aulaga (La)	NO	B	C	0	0
	Cañuelo (El)	NO	B	C	0	0
	Castillo de Las Guardas (El)	SI	B	C	0	0
	Cortecillas (Las)	NO	B	C	0	0
	Peralejo (El)	NO	B	C	0	0
	Valdeflores	NO	B	C	0	0
Cazalla de la Sierra	Cazalla de la Sierra	SI	R	C	0	0
Constantina	Constantina	SI	R	C	0	0
Coria del Río	Coria del Río	SI	B	B	0	0
Coripe	Coripe	SI	R	C	0	0
Coronil (El)	Coronil (El)	SI	B	C	0	0
Corrales (Los)	Corrales (Los)	SI	B	C	0	0
Cuervo de Sevilla (El)	Cuervo de Sevilla (El)	SI	R	C	0	0
Dos Hermanas		-	-	-	-	-
Écija	Cerro Perea	SI	B	C	0	0
	Écija	SI	B	C	0	0
	Isla Redonda	SI	B	C	0	0
	Villanueva del Rey	NO	B	C	0	0
Espartinas	Espartinas	SI	B	C	0	0
Estepa	Estepa	SI	B	C	0	0
Fuentes de Andalucía	Fuentes de Andalucía	SI	R	C	80	1500
Garrobo (El)	Garrobo (El)	SI	B	C	0	0
Gelves	Gelves	NO	B	C	0	0
Gerena	Gerena	NO	R	C	0	0
Gilena	Gilena	SI	B	C	0	0
Gines	Gines	SI	B	B	0	0
Guadalcanal	Guadalcanal	SI	R	C	0	0
Guillena	Guillena	SI	R	C	35	581
	Pajanosas (Las)	SI	R	C	15	282
	Torre de la Reina	SI	R	C	7	115
Herrera	Herrera	SI	B	C	0	0
Huévar del Aljarafe	Huévar del Aljarafe	SI	B	C	0	0
Isla Mayor	Alfonso XIII	NO	R	C	0	0
	Isla Mayor	SI	R	C	0	0

11.6.1. Calidad de algunos servicios municipales

Municipio	Nucleo de población	Centros públicos acceso a Internet	Electricidad	Gas	Viviendas sin alumbrado público	Longitud calles sin alumbrado público (m)
Lantejuela	Lantejuela	SI	B	C	0	0
Lebrija	Lebrija	SI	B	B	0	0
Lora de Estepa	Lora de Estepa	SI	B	C	0	0
Lora del Río	Lora del Río	SI	B	C	0	0
	Priorato (El)	NO	B	C	0	0
	Setefilla	NO	B	C	0	0
Luisiana (La)	Campillo (El)	SI	B	C	0	0
	Luisiana (La)	SI	B	C	0	0
Madroño (El)	Álamo (El)	SI	R	C	0	0
	Juan Antón	NO	B	C	0	0
	Juan Gallego	NO	B	C	0	0
	Madroño (El)	NO	B	C	0	0
	Villargordo	NO	B	C	0	0
Mairena del Alcor	Mairena del Alcor	SI	R	C	50	400
Mairena del Aljarafe	Mairena del Aljarafe	SI	B	B	0	0
Marchena	Marchena	SI	R	C	0	0
Marinaleda	Marinaleda	SI	B	C	0	0
	Matarredonda	NO	B	C	0	0
Martín de la Jara	Martín de la Jara	SI	R	C	0	0
Molares (Los)	Molares (Los)	NO	B	C	0	0
Montellano	Montellano	SI	B	C	0	0
Morón de la Frontera	Morón de la Frontera	SI	B	B	0	0
Navas de la Concepción (Las)	Navas de la Concepción (Las)	SI	B	C	0	0
Olivares	Olivares	SI	B	C	0	0
Osuna	Osuna	SI	B	C	0	0
	Puerto de la Encina	NO	R	C	0	0
Palacios y Villafranca (Los)	Chapatales (Los)	NO	B	C	0	0
	Maribañez	NO	B	C	0	0
	Palacios Y Villafranca (Los)	SI	B	C	0	0
	Trobal (El)	NO	B	C	0	0
Palomares del Río	Palomares del Río	SI	B	B	0	0
Paradas	Paradas	SI	B	C	0	0
Pedrera	Pedrera	SI	R	C	0	0
Pedroso (El)	Pedroso (El)	SI	R	C	0	0
Peñaflor	Peñaflor	NO	B	C	0	0
	Vegas de Almenara	NO	B	C	0	0
	Vereda (La)	NO	B	C	0	0
Pilas	Pilas	SI	B	C	0	0
Pruna	Pruna	SI	B	C	0	0
Puebla de Cazalla (La)	Puebla de Cazalla (La)	SI	R	C	0	0
Puebla de Los Infantes (La)	Puebla de Los Infantes (La)	SI	M	C	0	0
Puebla del Río (La)	Puebla del Río (La)	SI	R	C	0	0
Real de la Jara (El)	Real de la Jara (El)	SI	M	C	0	0
Rinconada (La)	Rinconada (La)	SI	B	C	0	0
	San José de la Rinconada	SI	B	C	0	0
Roda de Andalucía (La)	Perenos (Los)	NO	B	C	0	0
	Pérez (Los)	NO	B	C	0	0
	Roda de Andalucía (La)	SI	B	C	0	0
Ronquillo (El)	Ronquillo (El)	NO	R	C	0	0
Rubio (El)	Rubio (El)	SI	B	C	0	0
Salteras	Salteras	SI	M	C	0	0
San Juan de Aznalfarache	San Juan de Aznalfarache	SI	B	B	0	0
San Nicolás del Puerto	Cerro del Hierro	NO	R	C	0	0
	San Nicolás del Puerto	SI	R	C	0	0
Sanlúcar la Mayor	Sanlúcar la Mayor	SI	B	C	0	0
Santiponce	Santiponce	SI	B	C	0	0
Saucejo (El)	Mezquitilla (La)	NO	B	C	0	0
	Navarredonda	NO	B	C	0	0
	Saucejo (El)	SI	B	C	0	0
Sevilla		-	-	-	-	-
Tocina	Rosales (Los)	SI	B	C	0	0
	Tocina	SI	B	C	0	0
Tomares	Tomares	SI	B	B	0	0
Umbrete	Umbrete	SI	B	C	0	0
Utrera	Guadalema de Los Quinteros	NO	B	C	0	0
	Palmar de Troya (El)	NO	B	C	0	0
	Pinzón	NO	B	C	0	0
	Torbiscal (El)	NO	B	C	0	0
	Trajano	NO	B	C	0	0
	Utrera	SI	B	B	0	0
Valencina de la Concepción	Valencina de la Concepción	SI	B	C	0	0
Villamanrique de la Condesa	Villamanrique de la Condesa	SI	B	C	0	0
Villanueva de San Juan	Villanueva de San Juan	SI	B	C	0	0
Villanueva del Ariscal	Villanueva del Ariscal	SI	B	C	0	0
Villanueva del Río y Minas	Carbonal (El)	NO	R	C	0	0
	Villanueva del Río	SI	R	C	0	0
	Villanueva del Río Y Minas	SI	M	C	0	0
Villaverde del Río	Villaverde del Río	SI	M	C	0	0
Viso del Alcor (El)	Viso del Alcor (El)	SI	B	C	0	0

Notas:

Dentro de los **Centros culturales y de esparcimiento** se incluyen los siguientes: Centro Cívico Social (lugar de reunión de Asociaciones, Círculos, Ateneos, etc.), Hogar del pensionista, Biblioteca, Museo, Auditorio, Plaza de toros, y Otros tipos.

En **Parques, jardines y áreas naturales** se recogen los datos de zonas públicas que están al servicio de los habitantes de cada entidad de población para su recreo y esparcimiento.

Recintos feriales, Lonjas y mercados: se consideran como tales aquellas lonjas, mercados y ferias que realicen servicios de venta. Consignándose solamente aquellos que tengan un recinto delimitado para uso específico de estas actividades. En consecuencia, no se incluyen los mercadillos ambulantes aunque se instalen periódicamente en calles o plazas públicas.

11.7. Otras Instalaciones Públicas

11.7.1. Centros culturales y de esparcimiento
11.7.2. Parques, jardines y áreas naturales
11.7.3. Recintos feriales, Lonjas y mercados
11.7.4. Mataderos municipales
11.7.5. Tanatorios
11.7.6. Cementerios

La **superficie cubierta** se obtiene con la suma de todas las plantas, la **superficie al aire libre** corresponde al espacio no acogido bajo techo, y la **superficie del solar** es la correspondiente a la parcela ocupada por el recinto, incluyendo instalaciones auxiliares, paseos interiores, etc. Por esta razón, la superficie del solar no tiene porque coincidir con la suma de la zona cubierta y la zona al aire libre, ya que los edificios pueden tener construidos más de una planta.

Mataderos: se consideran mataderos municipales únicamente aquellas instalaciones ya existentes, propiedad del municipio o mancomunidades municipales, que abastecen carne exclusivamente a la población de sus términos municipales, para su consumo directo. La carne procedente de estos mataderos no podrá destinarse a salas de despiece y demás establecimientos industriales, salvo los ubicados en el municipio y con venta exclusiva en el propio establecimiento elaborador. Se recogen, exclusivamente, los mataderos públicos que cumplan con la formativa vigente, y aquellos privados que tengan conciertos con los ayuntamientos.

Cementerios: en este apartado se recoge el número de cementerios localizados dentro de cada municipio.

Tanatorios: se recogen los equipamientos destinados exclusivamente para estos fines, no incluyendo las salas que se ubican en los hospitales.

FUENTES:

11.7.1. Encuesta de Infraestructura y Equipamientos Locales de 2005. Diputación de Sevilla
11.7.2. Encuesta de Infraestructura y Equipamientos Locales de 2005. Diputación de Sevilla
11.7.3. Encuesta de Infraestructura y Equipamientos Locales de 2005. Diputación de Sevilla
11.7.4. Encuesta de Infraestructura y Equipamientos Locales de 2005. Diputación de Sevilla
11.7.5. Encuesta de Infraestructura y Equipamientos Locales de 2005. Diputación de Sevilla
11.7.6. Encuesta de Infraestructura y Equipamientos Locales de 2005. Diputación de Sevilla

11.7.1. Centros culturales y de esparcimiento

Municipio	Nº de centros	Superficie (m²) Cubierta	Aire libre	Solar
Aguadulce	5	2.185	296	3.040
Alanís	6	1.229	30	962
Albaida del Aljarafe	5	1.914	760	1.942
Alcalá de Guadaíra	-	-	-	-
Alcalá del Río	4	2.414	3.034	4.891
Alcolea del Río	5	2.264	62	2.166
Algaba (La)	4	2.394	5.483	7.039
Algámitas	3	1.191	0	856
Almadén de la Plata	3	1.216	3.514	4.398
Almensilla	6	2.819	0	3.932
Arahal	10	10.536	7.656	30.323
Aznalcázar	5	2.763	0	2.095
Aznalcóllar	6	3.351	2.074	5.331
Badolatosa	7	2.963	210	2.706
Benacazón	7	3.239	65	3.551
Bollullos de la Mitación	6	2.956	503	3.103
Bormujos	3	3.932	0	2.776
Brenes	5	4.228	5.331	9.326
Burguillos	6	9.961	458	4.983
Cabezas de San Juan (Las)	8	2.926	1.708	4.654
Camas	12	6.505	2.487	30.315
Campana (La)	5	3.059	820	2.449
Cantillana	6	5.474	3.586	7.296
Cañada Rosal	5	2.559	3.754	6.559
Carmona	14	7.725	70.571	76.659
Carrión de los Céspedes	4	1.898	446	1.788
Casariche	6	2.314	0	1.815
Castilblanco de los Arroyos	9	3.597	7.905	11.266
Castilleja de Guzmán	6	680	50	4.392
Castilleja de la Cuesta	6	2.715	3.194	5.370
Castilleja del Campo	6	1.859	2.839	4.444
Castillo de las Guardas (El)	12	1.528	2.841	4.029
Cazalla de la Sierra	7	2.502	5.293	7.380
Constantina	4	1.916	0	20.453
Coria del Río	11	11.140	4.096	15.626
Coripe	5	1.772	773	2.313
Coronil (El)	7	3.648	40	3.120
Corrales (Los)	5	4.716	0	3.800
Cuervo de Sevilla (El)	8	3.596	1.069	5.533
Dos Hermanas	-	-	-	-
Écija	16	26.667	166.403	192.350
Espartinas	5	5.492	4.983	12.298
Estepa	9	10.823	2.055	10.435
Fuentes de Andalucía	4	5.140	1.829	6.553
Garrobo (El)	3	862	3.910	4.507
Gelves	3	4.180	5.429	9.424
Gerena	9	4.335	2.838	26.980
Gilena	7	2.285	294	2.463
Gines	7	3.191	1.105	4.376
Guadalcanal	5	2.729	819	3.318
Guillena	21	12.517	2.704	14.875
Herrera	11	6.909	80	6.175
Huévar del Aljarafe	6	1.378	537	1.645

11.7.1. Centros culturales y de esparcimiento

Municipio	Nº de centros	Superficie (m²) Cubierta	Aire libre	Solar
Isla Mayor	4	1.110	187	1.497
Lantejuela	3	1.740	0	1.390
Lebrija	11	6.936	3.072	19.022
Lora de Estepa	5	2.717	47	2.086
Lora del Río	13	6.447	3.334	8.809
Luisiana (La)	8	4.461	1.695	6.753
Madroño (El)	5	430	319	749
Mairena del Alcor	9	11.849	20.666	35.497
Mairena del Aljarafe	14	7.408	20.834	30.979
Marchena	8	5.234	4.467	11.020
Marinaleda	4	2.317	120	2.175
Martín de la Jara	2	1.226	415	1.454
Molares (Los)	9	1.734	22	1.846
Montellano	8	3.630	1.929	5.251
Morón de la Frontera	12	19.836	3.753	26.964
Navas de la Concepción (Las)	6	2.052	249	12.928
Olivares	10	2.515	198	14.985
Osuna	7	10.273	8.551	15.126
Palacios y Villafranca (Los)	13	8.426	8.087	17.830
Palomares del Río	7	2.567	0	2.687
Paradas	6	1.775	815	3.028
Pedrera	8	3.362	15	3.347
Pedroso (El)	6	1.424	0	1.061
Peñaflor	7	1.848	38	2.219
Pilas	9	4.375	1.965	30.671
Pruna	4	2.866	0	2.599
Puebla de Cazalla (La)	11	6.759	1.146	6.437
Puebla de los Infantes (La)	5	2.404	104	4.041
Puebla del Río (La)	9	3.561	2.380	6.570
Real de la Jara (El)	8	2.459	2.034	3.715
Rinconada (La)	12	15.532	3.220	12.611
Roda de Andalucía (La)	10	8.292	0	5.683
Ronquillo (El)	6	1.895	22	2.505
Rubio (El)	7	3.011	427	3.536
Salteras	6	1.421	684	2.306
San Juan de Aznalfarache	10	3.465	71.205	74.638
San Nicolás del Puerto	5	1.559	174	1.545
Sanlúcar la Mayor	8	8.613	740	7.770
Santiponce	4	2.468	947	2.745
Saucejo (El)	8	3.200	244	4.509
Sevilla	-	-	-	-
Tocina	7	2.516	1.955	4.605
Tomares	11	4.520	166	12.785
Umbrete	7	2.272	786	6.748
Utrera	19	17.201	3.070	19.177
Valencina de la Concepción	5	3.197	339	2.868
Villamanrique de la Condesa	7	2.189	455	3.839
Villanueva de San Juan	4	4.624	0	4.899
Villanueva del Ariscal	7	4.238	271	3.783
Villanueva del Río y Minas	4	2.621	2.952	4.788
Villaverde del Río	8	2.426	2.275	4.151
Viso del Alcor (El)	7	8.214	150	8.136

11.7.2. Parques, jardines y áreas naturales

Municipio	Nº de centros	Superficie (m²) Cubierta	Aire libre	Solar
Aguadulce	12	0	12.768	12.768
Alanís	8	0	22.230	22.230
Albaida del Aljarafe	9	771	17.576	18.347
Alcalá de Guadaíra	-	-	-	-
Alcalá del Río	14	0	45.260	45.260
Alcolea del Río	12	0	8.682	8.682
Algaba (La)	8	0	33.277	33.277
Algámitas	3	0	1.334	1.334
Almadén de la Plata	6	0	10.162	10.162
Almensilla	16	30	51.642	51.672
Arahal	26	0	52.233	52.233
Aznalcázar	5	0	5.441	5.441
Aznalcóllar	7	0	14.630	14.630
Badolatosa	5	650	7.517	8.167
Benacazón	15	0	22.240	22.240
Bollullos de la Mitación	17	60	20.877	20.937
Bormujos	11	25	73.457	73.477
Brenes	18	8	54.639	54.647
Burguillos	15	20	172.287	172.307
Cabezas de San Juan (Las)	40	30	146.981	147.011
Camas	18	0	98.243	98.243
Campana (La)	15	1.184	121.406	122.590
Cantillana	13	0	9.996	9.996
Cañada Rosal	14	42	31.431	31.473
Carmona	29	25	105.051	105.076
Carrión de los Céspedes	8	0	5.881	5.881
Casariche	12	0	73.860	73.860
Castilblanco de los Arroyos	6	90	10.682	10.772
Castilleja de Guzmán	13	0	61.808	61.808
Castilleja de la Cuesta	26	308	69.847	70.155
Castilleja del Campo	4	0	17.194	17.194
Castillo de las Guardas (El)	7	0	4.666	4.666
Cazalla de la Sierra	12	0	47.346	47.346
Constantina	9	0	86.261	86.261
Coria del Río	45	164	88.910	89.074
Coripe	6	0	9.609	9.609
Coronil (El)	15	0	43.033	43.033
Corrales (Los)	4	0	5.254	5.254
Cuervo de Sevilla (El)	12	292	37.181	37.473
Dos Hermanas	-	-	-	-
Écija	40	70	103.476	103.546
Espartinas	14	40	23.932	23.972
Estepa	18	12	271.110	271.123
Fuentes de Andalucía	18	0	61.453	61.453
Garrobo (El)	4	0	7.071	7.071
Gelves	4	40	258.560	258.600
Gerena	21	0	21.698	21.698
Gilena	7	0	5.153	5.153
Gines	9	20	24.159	24.179
Guadalcanal	7	16	17.709	17.725
Guillena	14	0	39.291	39.291
Herrera	20	0	26.575	26.575
Huévar del Aljarafe	6	0	10.018	10.018

11.7.2. Parques, jardines y áreas naturales

Municipio	Nº de centros	Superficie (m²) Cubierta	Aire libre	Solar
Isla Mayor	21	0	25.695	25.695
Lantejuela	6	0	13.628	13.628
Lebrija	38	250	211.015	211.265
Lora de Estepa	8	0	8.366	8.366
Lora del Río	16	0	68.695	68.695
Luisiana (La)	18	0	34.254	34.254
Madroño (El)	4	0	4.741	4.741
Mairena del Alcor	46	0	152.068	152.068
Mairena del Aljarafe	37	250	312.947	313.197
Marchena	23	1.715	58.118	59.833
Marinaleda	10	0	78.901	78.901
Martín de la Jara	7	0	9.780	9.780
Molares (Los)	7	0	14.308	14.308
Montellano	15	0	21.275	21.275
Morón de la Frontera	19	12	52.306	52.318
Navas de la Concepción (Las)	6	0	4.821	4.821
Olivares	15	0	25.134	25.134
Osuna	24	0	62.713	62.713
Palacios y Villafranca (Los)	44	36	426.840	426.876
Palomares del Río	15	0	86.558	86.558
Paradas	12	0	19.892	19.892
Pedrera	11	0	17.877	17.877
Pedroso (El)	9	20	13.853	13.853
Peñaflor	18	0	69.873	69.873
Pilas	13	300	62.720	63.020
Pruna	5	0	5.751	5.751
Puebla de Cazalla (La)	11	0	75.672	75.672
Puebla de los Infantes (La)	13	0	125.713	125.713
Puebla del Río (La)	17	110	56.844	56.954
Real de la Jara (El)	7	0	23.508	23.508
Rinconada (La)	32	0	253.704	253.704
Roda de Andalucía (La)	24	0	42.758	42.758
Ronquillo (El)	4	100	4.080	4.180
Rubio (El)	8	500	18.047	18.047
Salteras	7	0	10.393	10.393
San Juan de Aznalfarache	10	20	36.569	36.589
San Nicolás del Puerto	5	216	39.054	39.054
Sanlúcar la Mayor	39	420	46.738	47.158
Santiponce	9	84	47.571	47.655
Saucejo (El)	11	4.936	220	5.156
Sevilla	-	-	-	-
Tocina	16	0	64.729	64.729
Tomares	32	0	191.745	191.745
Umbrete	34	189	24.981	25.167
Utrera	63	0	292.863	292.863
Valencina de la Concepción	14	170	47.092	47.262
Villamanrique de la Condesa	12	0	179.916	179.916
Villanueva de San Juan	4	0	1.497	1.497
Villanueva del Ariscal	11	0	33.114	33.114
Villanueva del Río y Minas	9	42	29.465	29.507
Villaverde del Río	10	0	20.808	20.808
Viso del Alcor (El)	24	0	80.995	80.995

11.7.3. Recintos feriales, Lonjas y mercados

	Recintos feriales				Lonjas y mercados			
		Superficie (m²)				Superficie (m²)		
Municipio	Nº de centros	Cubierta	Aire libre	Solar	Nº de centros	Cubierta	Aire libre	Solar
Aguadulce	1	0	2.765	2.765	1	300	50	350
Alanís	1	0	2.857	8.279	1	295	0	295
Albaida del Aljarafe	1	0	4.655	53.869	0	0	0	0
Alcalá de Guadaíra	-	-	-	-	-	-	-	-
Alcalá del Río	2	0	11.396	17.672	1	554	0	554
Alcolea del Río	3	0	8.279	10.436	1	530	0	265
Algaba (La)	1	0	8.607	18.030	1	1.039	0	1.039
Algámitas	-	-	-	-	-	-	-	-
Almadén de la Plata	1	0	5.259	12.000	0	0	0	0
Almensilla	1	0	24.553	0	0	0	0	0
Arahal	1	0	53.869	14.666	2	1.091	0	1.091
Aznalcázar	1	13.685	0	11.600	0	0	0	0
Aznalcóllar	1	0	12.679	5.035	0	0	0	0
Badolatosa	1	0	2.805	0	0	0	0	0
Benacazón	1	1.500	16.172	40.519	0	0	0	0
Bollullos de la Mitación	1	0	2.171	5.078	0	0	0	0
Bormujos	1	814	51.225	3.301	1	308	0	308
Brenes	1	0	50.000	13.175	1	470	440	1.266
Burguillos	1	162	10.274	77.319	0	0	0	0
Cabezas de San Juan (Las)	2	0	63.462	0	1	1.281	125	693
Camas	1	0	24.631	0	1	1.092	0	1.092
Campana (La)	2	0	32.654	10.515	0	0	0	0
Cantillana	1	0	18.030	29.552	0	0	0	0
Cañada Rosal	-	-	-	-	-	-	-	-
Carmona	1	2.240	2.240	2.737	1	1.951	1.556	3.507
Carrión de los Céspedes	1	0	14.054	58.120	1	158	41	199
Casariche	1	0	17.691	4.574	1	409	0	409
Castilblanco de los Arroyos	1	184	11.816	0	1	207	113	320
Castilleja de Guzmán	0	0	0	0	1	260	50	310
Castilleja de la Cuesta	1	0	18.837	0	1	471	66	537
Castilleja del Campo	-	-	-	-	-	-	-	-
Castillo de las Guardas (El)	0	0	0	0	1	251	150	480
Cazalla de la Sierra	0	0	0	0	1	826	231	1.057
Constantina	0	0	0	0	1	1.100	0	1.100
Coria del Río	1	0	6.320	0	1	989	955	1.944
Coripe	1	0	8.056	0	1	129	42	171
Coronil (El)	1	0	14.666	0	0	0	0	0
Corrales (Los)	1	0	2.725	0	1	165	70	235
Cuervo de Sevilla (El)	1	0	18.901	0	0	0	0	0
Dos Hermanas	-	-	-	-	-	-	-	-
Écija	2	0	42.463	0	1	2.825	670	3.495
Espartinas	1	4.240	7.360	0	1	3.677	0	1.209
Estepa	1	0	27.723	0	1	1.500	340	1.840
Fuentes de Andalucía	1	0	6.976	0	0	0	0	0
Garrobo (El)	1	0	2.600	0	0	0	0	0
Gelves	1	0	5.035	0	0	0	0	0
Gerena	1	5.486	5.152	0	1	675	0	504
Gilena	1	0	2.070	0	0	0	0	0
Gines	1	0	4.566	0	1	277	0	134
Guadalcanal	0	0	0	0	1	644	0	644
Guillena	3	0	30.029	0	2	468	130	598
Herrera	1	0	10.230	0	0	0	0	0
Huévar del Aljarafe	0	0	0	0	1	306	0	306

11.7.3. Recintos feriales, Lonjas y mercados

	Recintos feriales				Lonjas y mercados			
		Superficie (m²)				Superficie (m²)		
Municipio	Nº de centros	Cubierta	Aire libre	Solar	Nº de centros	Cubierta	Aire libre	Solar
Isla Mayor	1	20.530	19.989	0	0	0	0	0
Lantejuela	1	0	1.816	0	0	0	0	0
Lebrija	1	1.935	26.653	0	1	908	0	908
Lora de Estepa	-	-	-	-	-	-	-	-
Lora del Río	1	17.222	7.377		1	434	0	868
Luisiana (La)	1	78	5.000	0	0	0	0	0
Madroño (El)	-	-	-	-	-	-	-	-
Mairena del Alcor	1	397	40.264	0	1	965	0	965
Mairena del Aljarafe	1	0	20.367	0	1	204	0	204
Marchena	1	2.500	46.494	0	1	1.686	161	1.847
Marinaleda	1	0	3.301	0	0	0	0	0
Martín de la Jara	0	0	0	0	1	248	0	248
Molares (Los)	1	0	8.400	0	0	0	0	0
Montellano	1	0	22.150	0	1	335	0	335
Morón de la Frontera	1	0	13.175	0	1	828	480	1.308
Navas de la Concepción (Las)	1	60	9.852	0	0	0	0	0
Olivares	1	651	11.729	0	1	370	0	370
Osuna	1	0	32.501	0	2	3.302	50	4.669
Palacios y Villafranca (Los)	1	0	77.319	0	1	390	0	390
Palomares del Río	1	0	14.521	0	0	0	0	0
Paradas	1	0	15.317	0	0	0	0	0
Pedrera	0	0	0	0	1	251	0	251
Pedroso (El)	1	0	4.933	0	1	392	333	853
Peñaflor	1	721	15.772	0	1	380	0	380
Pilas	1	531	25.569	0	1	360	40	400
Pruna	0	0	0	0	1	191	8	199
Puebla de Cazalla (La)	0	0	0	0	1	343	90	343
Puebla de los Infantes (La)	1	0	7.160	0	1	357	0	357
Puebla del Río (La)	1	0	36.163	0	1	400	0	377
Real de la Jara (El)	-	-	-	-	-	-	-	-
Rinconada (La)	2	0	26.731	0	1	333	0	333
Roda de Andalucía (La)	1	1.540	8.975	0	0	0	0	0
Ronquillo (El)	1	0	1.860	0	0	0	0	0
Rubio (El)	1	0	6.156	0	0	0	0	0
Salteras	1	0	11.893	0	1	230	0	230
San Juan de Aznalfarache	1	0	29.552	0	2	2.651	347	1.659
San Nicolás del Puerto	1	0	1.205	0	0	0	0	0
Sanlúcar la Mayor	1	1.097	19.899	0	1	652	0	710
Santiponce	1	0	18.867	0	1	391	0	391
Saucejo (El)	1	0	2.737	0	0	0	0	0
Sevilla	-	-	-	-	-	-	-	-
Tocina	1	0	40.000	0	1	345	0	800
Tomares	1	0	11.246	0	0	0	0	0
Umbrete	1	1.145	6.336	0	1	557	0	557
Utrera	2	0	58.120	0	1	2.643	838	3.481
Valencina de la Concepción	1	0	11.125	0	0	0	0	0
Villamanrique de la Condesa	1	0	14.840	0	0	0	0	0
Villanueva de San Juan	-	-	-	-	-	-	-	-
Villanueva del Ariscal	1	814	15.634	0	1	580	110	441
Villanueva del Río y Minas	1	0	4.574	0	1	689	0	689
Villaverde del Río	1	0	24.550	0	1	219	90	309
Viso del Alcor (El)	1	10.611	13.546	0	1	916	88	1.004

11.7.4. Mataderos municipales

Municipio	Superficie (m²)			Estado
	Cubierta	Aire libre	Solar	
Almadén de la Plata	75	72	147	Bueno
Casariche	380	50	430	Bueno
Castilblanco de los Arroyos	162	83	245	Bueno
Constantina	449	143	592	Bueno
Corrales (Los)	1.200	2.949	4.149	Bueno
Guadalcanal	177	0	177	Bueno
Herrera	200	886	1.086	Bueno
Luisiana (La)	219	31	250	Bueno
Martín de la Jara	135	0	135	Bueno
Pedrera	771	0	771	Bueno
Pedroso (El)	150	173	323	Regular
Viso del Alcor (El)	3.442	1.284	4.726	Malo

11.7.5. Tanatorios

Municipio	Superficie (m²)			Salas	Estado
	Cubierta	Aire libre	Solar		
Arahal	12.270	0	12.270	4	En ejecución
Cabezas de San Juan (Las)	600	600	1.200	4	En ejecución
Marchena	395	0	395	3	En ejecución
Utrera	1.024	764	1.300	4	En ejecución

11.7.6. Cementerios

Municipio	Superficie (m²)	Saturación	Crematorio
Aguadulce	6.820	98%	NO
Alanís	4.456	50%	NO
Albaida del Aljarafe	3.312	5%	NO
Alcalá de Guadaíra	-	-	-
Alcalá del Río	6.000	80%	NO
Alcolea del Río	7.226	90%	NO
Algaba (la)	5.165	100%	NO
	15.811	25%	SI
Algámitas	1.520	85%	NO
Almadén de la Plata	3.132	98%	NO
Almensilla	3.682	65%	NO
Arahal	28.758	65%	NO
Aznalcázar	5.127	95%	NO
Aznalcóllar	3.967	98%	NO
Badolatosa	7.981	40%	NO
	1.439	50%	NO
Benacazón	7.993	87%	NO
Bollullos de la Mitación	4.306	90%	NO
Bormujos	3.071	30%	NO
Brenes	9.500	50%	NO
Burguillos	2.737	83%	NO
Cabezas de San Juan (las)	5.510	85%	NO
Camas	13.748	60%	SI
Campana (la)	9.398	85%	NO
Cantillana	3.264	60%	NO
Cañada Rosal	5.700	80%	NO
Carmona	7.300	95%	NO
Carrión de los Céspedes	4.966	90%	NO
Casariche	6.104	50%	NO
Castilblanco de los Arroyos	3.779	90%	NO
Castilleja de Guzmán	319	87%	NO
Castilleja de la Cuesta	6.654	40%	NO
Castilleja del Campo	776	98%	NO
Castillo de las Guardas (El)	3.896	70%	NO
Cazalla de la Sierra	17.360	90%	NO
Constantina	15.458	50%	NO
Coria del Río	24.692	85%	SI
Coripe	1.847	90%	NO
Coronil (El)	4.368	50%	NO
Corrales (los)	6.714	65%	NO
Cuervo de Sevilla (El)	2.569	95%	NO
Dos Hermanas	-	-	-
Écija	26.400	81%	NO
Espartinas	2.443	85%	NO
Estepa	8.700	90%	NO
Fuentes de Andalucía	5.235	80%	NO
Garrobo (El)	1.683	75%	NO
Gelves	3.167	85%	NO
Gerena	3.120	85%	NO
Gilena	5.670	80%	NO
Gines	7.941	50%	NO
Guadalcanal	4.866	97%	NO
Guillena	5.856	95%	NO
	2.293	20%	NO
Herrera	13.202	50%	NO
Huévar del Aljarafe	3.662	70%	NO

Municipio	Superficie (m²)	Saturación	Crematorio
Isla Mayor	3.915	80%	NO
Lantejuela	2.018	80%	NO
Lebrija	35.582	10%	NO
	8.772	99%	NO
Lora de Estepa	3.422	50%	NO
Lora del Río	7.226	85%	NO
Luisiana (la)	13.228	95%	NO
Madroño (El)	1.312	99%	NO
Mairena del Alcor	14.700	65%	NO
Mairena del Aljarafe	3.388	75%	NO
Marchena	16.097	65%	NO
Marinaleda	3.256	97%	NO
Martín de la Jara	2.175	83%	NO
Molares (los)	1.915	95%	NO
Montellano	8.088	99%	NO
Morón de la Frontera	15.598	99%	NO
Navas de la Concepción (las)	10.756	85%	NO
Olivares	4.526	30%	NO
Osuna	15.138	90%	SI
Palacios y Villafranca (los)	8.943	80%	NO
Palomares del Río	1.726	98%	NO
Paradas	10.367	75%	NO
Pedrera	5.565	90%	NO
Pedroso (El)	13.713	60%	NO
Peñaflor	4.256	95%	NO
Pilas	6.287	90%	NO
Pruna	5.839	55%	NO
Puebla de Cazalla (la)	13.207	95%	NO
Puebla de los Infantes (la)	8.145	95%	NO
Puebla del Río (la)	4.293	90%	NO
Real de la Jara (El)	4.214	90%	NO
Rinconada (la)	7.195	80%	NO
	2.837	80%	NO
Roda de Andalucía (la)	6.440	70%	NO
Ronquillo (El)	4.719	10%	NO
Rubio (El)	5.000	90%	NO
Salteras	3.264	60%	NO
San Juan de Aznalfarache	5.500	90%	NO
San Nicolás del Puerto	2.366	65%	NO
Sanlúcar la Mayor	6.540	95%	NO
Santiponce	3.116	90%	NO
Saucejo (El)	6.770	95%	NO
Sevilla	-	-	-
Tocina	7.965	90%	NO
Tomares	10.000	23%	SI
Umbrete	6.060	60%	NO
Utrera	36.300	98%	SI
Valencina de la Concepción	2.846	44%	NO
Villamanrique de la Condesa	9.745	98%	NO
Villanueva de San Juan	3.315	85%	NO
Villanueva del Ariscal	5.077	80%	NO
Villanueva del Río y Minas	2.016	92%	NO
	9.500	87%	NO
Villaverde del Río	2.339	83%	NO
Viso del Alcor (El)	12.317	90%	NO

11.8. Datos de Infraestructuras Municipio de Dos Hermanas

11.1.1. Distribución de agua: Longitud de la red según tipo de material
11.1.2. Distribución de agua: Longitud de la red según su estado
11.1.3. Distribución de agua: Viviendas conectadas y consumo
11.1.4. Saneamiento: Longitud de la red según tipo de material
11.1.5. ReOrdenación urbanística. Superficie del municipio por tipo de suelo
11.1.6. Residuos sólidos urbanos: Producción por tipo
11.1.7. Residuos sólidos urbanos: Contenedores por tipo
11.1.8. Residuos sólidos urbanos: Municipio de destino de los residuos
11.1.9. Puntos de luz según calidad de los mismos
11.1.10. Centros culturales y de esparcimiento
11.1.11. Parques, Jardines y Áreas naturales
11.1.12. Recintos feriales, Lonjas y mercados
11.1.13. Tanatorios
11.1.14. Cementerios

Nota:

La información incluida procede del Ayuntamiento de Dos Hermanas, es por lo que al tener una fuente distinta a la del resto del capítulo se ha presentado de forma separada.

FUENTES:

11.1.1. Ayuntamiento de Dos Hermanas
11.1.2. Ayuntamiento de Dos Hermanas
11.1.3. Ayuntamiento de Dos Hermanas
11.1.4. Ayuntamiento de Dos Hermanas
11.1.5. Ayuntamiento de Dos Hermanas
11.1.6. Ayuntamiento de Dos Hermanas
11.1.7. Ayuntamiento de Dos Hermanas
11.1.8. Ayuntamiento de Dos Hermanas
11.1.9. Ayuntamiento de Dos Hermanas
11.1.10. Ayuntamiento de Dos Hermanas
11.1.11. Ayuntamiento de Dos Hermanas
11.1.12. Ayuntamiento de Dos Hermanas
11.1.13. Ayuntamiento de Dos Hermanas
11.1.14. Ayuntamiento de Dos Hermanas

11.8.1. Ordenación urbanística. Superficie del municipio del tipo del suelo

Municipio	Suelo Urbano Consolidado	Suelo Urbano No Consolidado	Suelo urbanizable					Suelo no urbanizable	SS. GG. excluidos de clasificación
			Ordenado		Sectorizado				
			AR-PC	AR-SC	AR-PC	AR-SC	AR-SUR		
Núcleo principal	999,93	257,27	-	30,93	-	197,76	149,19		
Sector Entrenúcleos	-	117,98	395,30	-	325,99	-	-		
Núcleo Fuente Rey-Bellavista	61,55	194,18	-	-	62,45	205,79	-		
Núcleo Polígono La Isla	375,89	30,94	-	-	268,23	-	-		
Núcleo de Quintos	477,44	5,24	-	-	-	11,29	-		
Núcleo de Adriano	6,12	-	-	-	-	-	-		
Superficies parciales (Has)	1.920,93	605,61	395,30	30,93	656,68	414,84	149,19		
Superficies Totales (Has)	2.526,54		426,23			1.220,71		11.525,83	350,83
Superficie Total Término Municipal (Has)				**16.050,12**					

11.8.2. Distribución de agua: longitud de la red según tipo de material (metros)

Material	Total (m)	%
Fundición dúctil	256.135	45,20
Fibrocemento	265.420	46,80
Hierro fundido	13.778	2,43
Hormigón armado camisa chapa	7.956	1,40
Polietileno	19.506	3,44
Otros	4.206	0,73
Total	**567.000**	

11.8.3. Distribución de agua: longitud de la red según su estado

El estado general de la red, de 567 km de longitud es bueno

11.8.4. Distribución de agua: viviendas conectadas y consumo

El número total de suministros existentes en el término municipal es de 44.996 a 1/1/08

El número de viviendas conectadas (uso doméstico) es de 39.214 a 1/1/08

11.8.5. Saneamiento: longitud de la red según tipo de material

Material	Total (m)	%
Hormigón	434.898	90,00
Otros	48.322	10,00
Total	**483.220**	

11.8.6. Residuos sólidos urbanos: producción por tipo

	Producción (Tn)
Residuos generales R.S.U.	51.449,4
Residuos voluminosos	25.239,6
Pilas	8,4
Papel-Cartón	1.548,4
Cartón puerta a puerta	691,9
Vidrio	1.122,7
Envases	751,1
Textiles	78,1

11.8.7. Residuos sólidos urbanos: contenedores por tipo

	Contenedores
Residuos generales R.S.U. (carga lateral)	1.140
Residuos generales R.S.U. (carga trasera)	120
Papel-cartón (tipo iglú)	149
Papel-cartón (carga lateral)	175
Vidrio	369
Envases (carga lateral)	346
Textiles	36

11.8.8. Residuos sólidos urbanos: municipio de destino de los residuos

	Destino
Residuos generales R.S.U.	Alcalá de Guadaíra (Montemarta-Cónica)
Residuos voluminosos	Alcalá de Guadaíra (Montemarta-Cónica)
Pilas	Alcalá de Guadaíra (Montemarta-Cónica)
Papel-Cartón selectiva	Dos Hermanas (Irmasol Andalucía, S.A.)
Cartón puerta a puerta	Dos Hermanas (Irmasol Andalucía, S.A.)
Vidrio	Alcalá de Guadaíra (Recuperadora Andaluza de Vidrio)
Envases	Alcalá de Guadaíra (Montemarta-Cónica)
Textiles	Granada (Eastwest y Humana)

11.8.9. Puntos de luz según calidad de los mismos

	Destino
Total puntos de luz (lámparas vapor de sodio alta presión)	18.000
Sistema de ahorro energético con doble nivel de iluminación	30%
Luminarias con nula contaminación lumínica	50%
Luminarias con baja/media contaminación lumínica	50%

11.8.10. Centros culturales y de esparcimiento

Teatro Municipal (1)
Centro Cultural (1)
Casa de la Cultura (1)
Casa del Arte (1)
Auditorio Municipal (1)
Biblioteca Municipal (2)
Palacio de los Deportes
Complejo Deportivo (2)
Estadio (1)
Centro Social y Deportivo (6)

11.8.11. Parques, jardines y áreas naturales

	Solar (m^2)
Parques, jardines y áreas naturales	389.282

11.8.12. Recintos feriales, Lonjas y mercados

Recinto ferial (1)
Mercado de abastos (2)

11.8.13. Tanatorios

Tanatorio Municipal (1)

11.8.14. Cementerios

Cementerio Municipal (1)

DIPUTACION DE SEVILLA

Análisis y Prospección

DIPUTACION